



३७

क्रमांक - 022-25329642
329865/
त - 022-25329912
mail:
ccftthane@mahaforest.gov.in /
ccftthane@gmail.com

महाराष्ट्र शासन

वनविभाग

मुख्य वनसंरक्षक (प्रा.) ठाणे, वनवृत्त, ठाणे यांचे कार्यालय

मायक्रो वेव्ह टॉवर, बारा बंगला एरिया, कोपरी पूर्व ठाणे, पिन - 400 603

जा.क्रमांक कक्ष-१०/वसं/प्र.क्र.४/२२-२३/ 43 /२३-२४

दिनांक :- 20 /०४/२०२३

पत्र

प्रती,

अपर प्रधान मुख्य वनसंरक्षक व केंद्रस्थ अधिकारी,
नागपूर, महाराष्ट्र राज्य.

विषय :- **वन जमिन - रायगड.**

Diversion of 2.0847 ha. Private Forest land thereof for Non Forest activities in village Jasai, Taluka Uran, Dist. Raigad in the State of Maharashtra.

- संदर्भ :- १) अपर प्रधान मुख्य वनसंरक्षक व केंद्रस्थ अधिकारी, नागपूर यांचेकडील पत्र क्र.कक्ष-१७/
नोडल/ठाणे/आयडी-१३८१८(NH)/४३, दिनांक ०५.०४.२०२३
२) उपवनसंरक्षक अलिबाग यांचेकडील पत्र क्र.अ/२०/जमिन/वसं/१५५, दि.२०.०४.२०२३.

विषयांकित प्रस्ताव उपवनसंरक्षक अलिबाग यांचे कार्यालयाकडून कार्यान्वित आहे. सदर प्रस्ताव विहित मार्गाने आपले कार्यालयास सादर झाल्यानंतर संदर्भिय पत्र क्र.१ अन्वये १ ते ११ मुद्दे उपस्थित करून सदर मुद्द्यांचा पूर्तता अहवाल सादर करण्याच्या सूचना प्राप्त झाल्या होत्या.

त्या अनुषंगाने उपवनसंरक्षक अलिबाग यांनी पूर्तता अहवाल या कार्यालयास सादर केलेला आहे. सदर पूर्तता अहवालाच्या तीन प्रती पुढील आवश्यक त्या कार्यवाहीस्तव व सोबत जोडून सादर करण्यात येत आहेत.

सहपत्र :- वरीलप्रमाणे.

K.P. =
25/4/23
(के. प्रदिपा)

मुख्य वनसंरक्षक (प्रा.) ठाणे.

प्रतिलिपी :- उपवनसंरक्षक अलिबाग यांचेकडे माहिती व आवश्यक त्या कार्यवाहीस्तव अग्रेषित.

प्रतिलिपी :- कार्यकारी अभियंता, एम.एम.आर.डी.ए. बांद्रा-कुर्ला कॉम्प्लेक्स, बांद्रा (पूर्व), मुंबई यांचेकडे माहितीस्तव व योग्य त्या कार्यवाहीस्तव अग्रेषित.

Thane
25/4
382
25/4/23



महाराष्ट्र शासन

उपवनसंरक्षक, अलिबाग यांचे कार्यालय, अलिबाग

मु.पो.हिराकोट तलावाजवळ अलिबाग ता.अलिबाग, जि.रायगड, पी.नं. 402 201

"वृक्षवल्ली आम्हा सोयरेवनचरे"

दूरध्वनी क्र 02141-222016/222216

Email ID:dycfalibag@mahaforest.gov.in

जावकक्रमांक:अ/20/जमिन/व.सं/ 155 /2023-24.

दिनांक: 20/04/2023.

प्रति,

मुख्य वनसंरक्षक,
ठाणे.

विषय:- वन जमिन रायगड.

Diversion of 2.0847 Private Forest land thereof for Non-Forest activity in Village Jasaital Uran District Raigad in Maharashtra.

- संदर्भ:-
- 1) अपर प्रधान मुख्य वनसंरक्षक तथा केंद्रस्थ अधिकारी, म.रा.नागपूर यांचेकडील पत्र क्र.कक्ष-17/नोडल/ठाणे/आयडी-13818(एनएच)/2106, दिनांक 21/11/2022.
 - 2) आपलेकडील पत्र क्र. कक्ष-10/प्र.क्र.04/22-23/431, दिनांक 23/11/2022.
 - 3) या कार्यालयाचे पत्र क्र. ब/20/जमीन/वसं/2885, दिनांक 25/11/2022
 - 4) प्रकल्प यंत्रणेकडील एमटीएचएल-पीआयू/पॅक-3/वनजमीन/1757, दिनांक 13/01/2023
 - 5) या कार्यालयाचे पत्र क्र. ब/20/जमीन/वसं/3844, दिनांक 01/02/2023
 - 6) प्रकल्प यंत्रणेकडील पत्र क्र.MMRDA/MTHL-PIU/Forest/1878/2023, दि.28/02/2023
 - 7) अपर प्रधान मुख्य वनसंरक्षक तथा केंद्रस्थ अधिकारी, म.रा.नागपूर यांचेकडील पत्र क्र.कक्ष-17/नोडल/ठाणे/आयडी-13818(एनएच)/45, दिनांक 05/04/2023.
 - 8) प्रकल्प यंत्रणेकडील पत्र क्र.MTHL-PIU/P-3/Forest/1989/2023, दि.18/04/2023

उपरोक्त संदर्भित पत्र क्र. 1 अन्वये विषयांकीत प्रस्तावात 1 ते 11 मुद्दे उपस्थित करून सदर मुद्दयांची पूर्तता करणेच्या सुचना प्राप्त आहेत. त्यानुसार प्रकल्प यंत्रणेकडून संदर्भिय पत्र क्र. 7 अन्वये पूर्तता अहवाल सादर करणेत आलेला आहे. सोबत प्रकल्प यंत्रणेकडील दिनांक 18/04/2023 रोजीचा पूर्तता अहवालाच्या प्रती जोडल्या आहेत. त्यानुसार खालीलप्रमाणे पूर्तता अहवाल सादर करणेत येत आहे.


अ.नं.	काढणेत आलेल्या त्रुटी	त्रुटीची केलेली पूर्तता
1	Diverted area 2.0847 ha. Polygon not selected on KML file, Revised KML file should be submitted properly.	मुद्दा क्र. 1 चे उपस्थित मुद्दयांबाबत प्रस्तावित प्रकल्पाची सुधारित एकत्रीत KML File ची CD सोबत सादर केली आहे. परिशिष्ट- 1
2	Online Part-I is not found on on parivesh portal and Part.II of Dycf not filled up	परिवेश प्रणालीवर उपवनसंरक्षक, अलिबाग यांचे लॉगिनवर खात्री केली असता, तांत्रिक कारणामुळे

	properly	परिवेश प्रणालीवर पार्ट 1 व पार्ट 2 दिसत नाही. तरी वरिष्ठ स्तरावरून त्यामध्ये दुरुस्ती होणे आवश्यक आहे.
3	Seprate copy of the Administrative approval / Technical approval to be submitted	त्रुटी पुर्ततेमध्ये यंत्रणेने नव्याने प्रशासकीय मान्यता/तांत्रिक मंजूरीची प्रत उपलब्ध करून देण्यात आली आहे. परिशिष्ट- 2
4	Legible, Guinness and authenticated copy of the restoration order not submitted along wiht query compliance. The same should be submitted.	प्रस्तावित क्षेत्रापैकी पुनःस्थापीत क्षेत्राचे अनुषंगाने पुनःस्थापनाचे आदेश साक्षांकीत करून सोबत सादर केली आहे. परिशिष्ट- 3
5	CA details not showing on Parivesh Portal in Part II	पर्यायी वनीकरण क्षेत्राचे तपशील परविशे पोर्टलवर ऑनलाईन अपलोड करण्यात आलेला आहे. तथापी पार्ट -2 ऑनलाईन प्रणालीवर View Print या ऑपशनवर तांत्रिक कारणामुळे दिसून येत नाही.
6	Online Proposal not forwarded to Nodal Office through Parivesh Portal	ऑनलाईन प्रणालीवर मुख्य वनसंरक्षक ठाणे यांचेमार्फत सादर करणेत येत आहे.
7	Seprate copy of the CRZ clearance to be submitted	प्रकल्प यंत्रणेकडून सीआइड मान्यतेची प्रत सादर करणेत आलेली आहे सदर प्रत परिशिष्ट - 4 वर सोबत जोडून सादर केली आहे.
8	Detail action taken report regarding viloation under FCA 1980 to be submitted	सविस्तर वनभंग अहवाल प्रस्तावात पान क्रमांक -- वर सादर करण्यात आला आहे.
9	Violation report should be submitted as per Government of India handbook published on 28/03/2019 in para 1.21	वनभंग अहवाल केंद्र शासनाचे दिनांक 28/03/2019 मधील परिच्छेद क्रमांक 1.21 नुसार प्रस्तावात पान क्रमांक - वर सादर करण्यात आलेला आहे
10	Dy.CF Alibag should be submitted certificate of the non forest area covered under the project is not under provision of Maharashtra Private Forest (Acquisition) Act 1975 by virtue of application of Section 35 of Indian Forest Act 1927 and are not recognized as deemed reserved forest as well as not included in the area identified as "forest" as	सदरचे प्रमाणपत्र यासोबत जोडून सादर करण्यात येत आहे. परिशिष्ट - 5

	per dictionary meaning of forest as intimated to the exprt committee appointed under interim judgment of Hon'ble Supreme Court dated 12/12/1996	
11	Relevant document regarding status showing pending on enquiry to be submitted.	खाजगी वनापैकी चौकशीवर प्रलंबीत असलेल्या क्षेत्राबाबत भारतीय वन अधिनियम 1927 चे कलम 35 (3) अंतर्गत जारी करण्यात आलेल्या नोटीस क्रमांक के-9183 दि. 28/12/1965 ची नोंद असलेली उपलब्ध अभिलेखातील रजिस्टरची छायांकीत प्रत व एकूण क्षेत्रापैकी पुनःस्थापीत झालेले क्षेत्राबाबत पुनःस्थापनाचे आदेश यासोबत जोडून सादर करणेत येत आहे. परिशिष्ट-6 (क्रमश)

तसेच वरील प्रमाणे दस्तऐवजांचे 4 प्रती या सोबत जोडून सादर केल्या आहेत. तरी पुढील कार्यवाही होणेस विनंती आहे..

सहपत्र:- वरील प्रमाणे.


(आशिष ठाकरे, भा.व.से.)
उप वनसंरक्षक,
अलिबाग.

प्रतिलिपी:- अपर प्रधान मुख्य वनसंरक्षक व केंद्रस्थ अधिकारी, म.रा. नागपुर यांचेकडे माहितीसाठी सादर.
प्रतिलिपी:- कार्यकारी अभियंता, एम.एम.आर.डी.ए., बांद्रा-कुर्ला कॉम्प्लेक्स, बांद्रा पूर्व, मुंबईयांचेकडे माहितीसाठी.


CERTIFICATE

Identified Forest and Acquired Forest Certificate for Non-Forest area under the project

This is to certify that, the private land as per Area Statement for diversion of 2.0847 Ha Restored Private Forest Land for Non-Forest activities i.e., Construction of Sewri to Nhava up to NH -4B for Bridge and Link Road Tal. Uran, Dist. Raigad, Maharashtra State is not under the provisions of Maharashtra Private Forest (Acquisition) Act 1975 by virtue of application of section 35 of Indian Forest Act, 1927 and are not recognized as deemed Reserved Forest as well as not included in the area identified as "Forest" as per the dictionary meaning of forest as intimated to the Expert Committee appointed under interim judgment of the honorable Supreme Court dated 12/12/1996.

Date : /04/2023.

Place : Alibag


(ASHISH THAKARE IFS)
Deputy Conservator of Forests,
Alibag.

क्र.मुंमप्रविप्रा/बैठक/१४०

मुंबई महानगर प्रदेश विकास प्राधिकरण
वांद्रे-कुर्ला संकुल, वांद्रे (पूर्व),
मुंबई - ४०० ०५१.

दिनांक : १४ जून, २०१६

22
विभागीय विभाग
जा.क्र. 2410/16
दिनांक 14/6/16

प्रति,
प्रमुख,
अभियांत्रिकी विभाग,
मुं.म.प्र.वि.प्राधिकरण

महोदय,

दिनांक ०३ जून, २०१६ रोजी झालेल्या मुंबई महानगर प्रदेश विकास प्राधिकरणाच्या १४०व्या बैठकीच्या कार्यवृत्ताचा खालील उतारा पाठवित आहे :- *sidew*

बाब क्र.४: मुंबई पारबंदर प्रकल्पाच्या सुधारीत अंदाजित किंमतीस व सदर प्रकल्पाच्या अंमलबजावणीकरीता प्रकल्प अंमलबजावणी घटकाच्या (Project Implementation Unit-PIU) स्थापनेस प्रशासकीय मान्यता देण्याबाबत

४.१ या प्रस्तावाबाबत माहिती देताना महानगर आयुक्त यांनी असे नमूद केले की, मुंबई पारबंदर प्रकल्पाची अंमलबजावणी शासनाने मुंबई महानगर प्रदेश विकास प्राधिकरणाकडे सोपविल्यानंतर प्राधिकरणाने प्रकल्पाची अंमलबजावणी सार्वजनिक-खाजगी सहभाग तत्वावर (PPP-DBFOT डिझाईन-बिल्ड- फायनान्स-ऑपरेट-ट्रान्सफर) करण्याकरीता सन २०१३ मध्ये निविदा मागविल्या होत्या. मे.अरुप कन्सल्टिंग इंजिनिअरींग सर्व्हिसेस (इं.) प्रा. लि.- केपीएमजी (जेव्ही) या सल्लागाराने प्रकल्पाची अंदाजित किंमत रु.९६३० कोटी (एप्रिल २०१२) अशी निश्चित केली होती. या किंमतीमध्ये प्रकल्पाची मुळ बांधकाम किंमत (Base Construction Cost) रु.७७०४ कोटी इतकी होती. प्रकल्पाच्या अंदाजित किंमतीत बांधकाम कालावधीतील व्याजाकरीता (Interest during construction) तसेच प्रकल्पाकरीता निधी उभारणीकरीता (cost of financing) मिळून २५% रक्कमेची तरतूद करण्यात आली होती. या किंमतीमध्ये भूसंपादनाच्या खर्चाचा अंतर्भाव नव्हता. प्रकल्पाच्या रु.९६३० कोटी या अंदाजित किंमतीला प्राधिकरणाच्या कार्यकारी समितीने १३१ व्या बैठकीत मान्यता दिली होती तथापि सदर निविदा प्रक्रियेला प्रतिसाद प्राप्त झाला नाही. तदनंतर, मुंबई पारबंदर प्रकल्पाची अंमलबजावणी कंत्राटदाराकडून निविदा बोलावून डिझायन बिल्ड पध्दतीने करण्याचे शासनाने ठरविले. त्यादृष्टीने जायका (JICA-Japan International Co-operation Agency) या जपानी शासन पुरस्कृत संस्थेकडून कर्ज प्राप्त करून प्रकल्प राबविण्याबाबतचा प्रस्ताव राज्य शासनाच्या शिफारशीसह केंद्र शासनास पाठविण्यात आला. सदर प्रस्तावास केंद्र शासनाच्या वित्त विभागाने मान्यता दिली आहे.

sidew

...२/-

Signature

४.२ महानगर आयुक्त यांनी पुढे असेही नमूद केले की, जायकाने या प्रकल्पाच्या सर्वेक्षणाकरीता सल्लागार नियुक्त करून सदर प्रकल्पाकरीता कर्ज देण्याबाबत व्यवहार्यता तपासण्याकरीता प्रकल्पाचा अभ्यास केला. यामध्ये तांत्रिक बाबीसोबतच प्रकल्पाचा पर्यावरणावर व सामाजिक जीवनावर होणा-या परिणामांचा अभ्यास करण्यात आला. या अभ्यासाअंती जायकाच्या सल्लागारांकडून प्रकल्पाचे अंदाजपत्रक बनविण्यात आले असून प्रकल्पाची एकूण अंदाजित किंमत रु.१७८४३ कोटी इतकी आहे. यामध्ये बांधकामाची किंमत (सन २०१५) आणि भाववाद (रु.१३३८५ कोटी), भूसंपादन (९९६ कोटी) प्रकल्पाच्या अनुषंगाने उद्भवणा-या आकस्मिक बाबींवरील खर्च जसे की, पर्यावरण व्यवस्थापन आराखडा (Environment Management Plan) इ. (रु.१३४० कोटी) आणि लवाद, सल्लागार सेवा, प्रशासकीय खर्च, व्हॅट, आयातीवरील कर बांधकाम कालावधीतील व्याज, अग्रीम फी इ. बाबींवरील एकूण खर्च रु.२१२२ कोटी यांचा समावेश आहे.

Signature

४.३ महानगर आयुक्त यांनी पुढे असे नमूद केले की, हा प्रकल्प यापूर्वी सहा मार्गांचा (३+३) नियोजित करण्यात आला होता. जायकाच्या सल्लागाराने जपानी तसेच अन्य आंतरराष्ट्रीय मानकांत सुचविल्याप्रमाणे अपघातासारख्या आपत्कालीन बाबींचा व सुरक्षिततेच्या दृष्टीने विचार करता ६ मार्गांच्या दोन्ही बाजूस प्रत्येकी २.५ मी. रुंदीची बाजू पट्टी (Shoulder) असावी अशी शिफारस केली. त्यामुळे पुलाची एकूण रुंदी ६ मीटरने वाढली आहे. प्रकल्पाच्या बांधकाम किंमतीत पुलाच्या वाढीव रुंदीमुळे सुमारे २४.१% वाढ झाली आहे, त्याचप्रमाणे प्रकल्पाचे बांधकाम जलद गतीने होण्याच्या दृष्टीने पुलांच्या मोठ्या गाळयाकरीता (obligatory spans) जायकाच्या सल्लागाराने पोलादाचे सुपरस्ट्रक्चर वापरण्याचे प्रस्तावित केले आहे. पोलादाचे सुपरस्ट्रक्चरच्या वापरामुळे प्रकल्पाच्या बांधकाम किंमतीत सुमारे १३.३% वाढ झाली आहे परंतु त्यामुळे पुलाच्या कामासाठी लागणा-या एकूण वेळेत किमान एक वर्षाची बचत होईल. जायकाच्या सल्लागाराने प्रकल्पाकरीता सुचविलेल्या अन्य बाबी जसे की, Fenders, Temporary Jetty, Utility Relocation, Geological Investigations & Tests, Toll Gate, ITS, Lightings, Bearings, Expansion Joints, Safety Nets, View Barriers इ. मुळे प्रकल्पाच्या बांधकाम किंमतीत सुमारे ८.१% वाढ झालेली आहे.

Signature

४.४ महानगर आयुक्त यांनी पुढे असेही सांगितले की, मुंबई पारबंदर प्रकल्पाच्या अंमलबजावणीकरीता कंत्राटदारांच्या पूर्वअर्हतेकरीता निविदा प्रक्रिया सुरु करण्यात आली असून प्रकल्पाकरीता सल्लागार नेमण्याकरीता देखील निविदा प्रक्रिया सुरु करण्यात आली आहे. प्रकल्पाकरीता निविदा प्रक्रिया सुरु करण्यात आल्याने प्रकल्पाची अंमलबजावणी वेळेत पूर्ण करण्याच्या दृष्टीने

Signature

२४/५

मनुष्यबळाची गरज भासणार आहे प्रकल्पाच्या भूसंपादन विषयक बाबी हाताळणे, प्रकल्पग्रस्तांचे पुर्नवसन व पुर्नवसाहत करणे, कंत्राटदारांची नियुक्ती करणे, प्रकल्पांच्या कामावर सर्वसाधारण देखरेख करणे, देयके तपासून सादर करणे, कायदेशीर बाबी हाताळणे, लेखापरिक्षण करणे, राज्य व केंद्र शासन व इतर संबंधित संस्थांबरोबर समन्वय साधणे, सुरक्षा व्यवस्था, पथकर विषयक बाबी, विविध राज्य व केंद्रीय स्तरावर लागणाऱ्या अंतिम स्तरापर्यंत कायदेशीर परवानग्या घेणे इत्यादी कामांची व्याप्ती पाहता सद्यःपरिस्थिती प्रकल्पाकरीता उपलब्ध असणारे मनुष्यबळ पुरेसे नाही. प्रकल्पाची अंमलबजावणी ठरलेल्या वेळेत पूर्ण करण्याकरीता प्रकल्प अंमलबजावणी घटकाची (Project Implementation Unit) स्थापना करावी अशी शिफारस जायकाच्या शिष्टमंडळाने त्यांच्या अहवालात केली आहे. या अनुषंगाने प्रकल्पाकरीता अभियंत्याची २७ पदे, वित्त व लेखा विभागाकरीता ४ पदे, सामाजिक विकास कक्षाची २ पदे, भूसंपादन कक्षाची ३ पदे, प्रशासन, विधी, पर्यावरण याकरीता ४ पदे व इतर कर्मचारी वर्गातील (टंकलेखक, शिपाई इ.) एकूण १७ अशी एकंदरीत ५७ इतक्या मनुष्यबळाची आवश्यकता प्रकल्पाकरीता भासणार असल्याचे महानगर आयुक्तांनी सांगितले. प्रकल्प अंमलबजावणी घटकाकरीता वर नमुद केलेली पदे गरजेनुसार टप्प्याटप्प्याने भरण्यात येतील. संदर प्रकल्प अंमलबजावणीच्या घटकाच्या स्थापनेतील मनुष्यबळाची नियुक्ती सरळसेवा / प्रतिनियुक्ती/ पदोन्नती/ कंत्राटी तत्वावर करण्यात येईल.

२४/५

४.५ प्राधिकरणाचे सदस्य श्री.प्रकाश बिनसाळे, विधान परिषद सदस्य यांनी असे नमूद केले की, मुंबई महानगर प्रदेश विकास प्राधिकरणाने शिवडी ते वरळी प्रकल्प त्याचप्रमाणे रेवस ते कारंजा पूल या प्रकल्पांची कामे प्राधान्याने हाती घ्यावीत. मुंबई पारबंदर प्रकल्प व हे दोन प्रकल्प पूर्ण झाल्यानंतर मुंबई ते अलिबाग व रायगड जिल्हयाशी वाहतूक दळणवळण वेगवान होईल असे त्यांनी नमूद केले.

२४/५

४.६ महानगर आयुक्त यांनी असे सांगितले की, प्राधिकरणात प्रतिनियुक्तीवर असलेले सार्वजनिक बांधकाम विभागाचे श्री.साखळकर, कार्यकारी अभियंता व श्री. देशपांडे, उप-अभियंता हे दोन अधिकारी मुंबई पारबंदर प्रकल्पावर कार्यरत असून प्राधिकरणात त्यांच्या चार वर्षांपेक्षा जास्त सेवा झाल्याने श्री.देशपांडे, उप-अभियंता यांची सार्वजनिक बांधकाम विभागात बदली करण्यात आलेली आहे. मुंबई पारबंदर प्रकल्प सध्या अत्यंत महत्वाच्या टप्प्यावर असून या अधिकाऱ्यांचे प्रकल्पास महत्वाचे योगदान आहे. मुंबई पारबंदर प्रकल्पाच्या आवश्यकतेनुसार त्यांच्या सेवा दीर्घ कालावधीकरीता प्राधिकरणास उपलब्ध करून द्याव्यात अशी विनंती महानगर आयुक्त यांनी मा.मुख्यमंत्री व अध्यक्ष, प्राधिकरण यांना केली. त्यास मा.मुख्यमंत्री व अध्यक्ष, प्राधिकरण यांनी सहमती दर्शविली.

२४/५

४.७ महानगर आयुक्त यांनी या प्रकल्पाकरीता मेट्रो प्रकल्पाप्रमाणे लागणाऱ्या पुनर्वसनाकरीता MUTP चे पुनर्वसन धोरण लागू करण्याचे प्रस्तावित केले ज्यास संमती दर्शविण्यात आली.

४.८ त्यानंतर, बाब टिप्पणीतील प्रस्तावास मान्यता देऊन प्राधिकरणाने पुढील ठराव मंजूर केला :-

ठराव क्र. १३७६ :

“असा ठराव करण्यात येत आहे की, मुंबई महानगर प्रदेश विकास प्राधिकरण अधिनियम, १९७४ चे कलम १२ चे उप-कलम (१) चे (क), (ड), (ई) व (ग) अन्वये प्राप्त झालेल्या अधिकारांचा आणि याबाबत त्यास सहाय्यभूत होणाऱ्या इतर सर्व अधिकारांचा वापर करून प्राधिकरणाद्वारे मुंबई पारबंदर प्रकल्पाच्या जायकाने प्रस्तावित केलेल्या रु. १७,८४३ कोटी इतक्या सुधारित किंमतीला प्रशासकीय मान्यता देण्यात येत आहे. या प्रकल्पात लागणाऱ्या पुनर्वसनाकरीता MUTP चे पुनर्वसन धोरण लागू करण्यास मान्यता देण्यात येत आहे. तसेच मुंबई पारबंदर प्रकल्पाच्या अंमलबजावणीसाठी प्रकल्प अंमलबजावणी घटकाच्या (Project Implementation Unit) स्थापनेस प्रशासकीय मान्यता देण्यात येत आहे. प्रकल्प अंमलबजावणी घटकाची स्थापना करण्याकरीता आवश्यक ते मनुष्यबळाच्या आस्थापनेसाठी येणारा एकूण व्यवस्थापकीय खर्च हा प्रकल्पाच्या एकूण खर्चाच्या २% खर्चापेक्षा जास्त नसावा, या अटीच्या अधीन राहून खालील पदांच्या निर्मितीस मान्यता देण्यात येत आहे. सदर पदे सरळसेवा / प्रतिनियुक्ती / पदोन्नती / कंत्राटी तत्वावर भरण्याकरीता महानगर आयुक्त यांना याद्वारे प्राधिकृत करण्यात येत आहेत:-

विभागनिहाय पदे व वेतनश्रेणी

अ.क्र.	विभागाचे नाव	पद	संख्या	वेतनश्रेणी
१.	अभियांत्रिकी विभाग	मुख्य अभियंता (स्थापत्य)	१	(पीबी-IV रु.३७४००-६७,००० ग्रेड पे-८९००)
		अधीक्षक अभियंता (स्थापत्य)	२	(पीबी-III रु.१५,६००-३९,१०० ग्रेड पे-७६००)
		कार्यकारी अभियंता (स्थापत्य)	६	(पीबी-III रु.१५,६००-३९,१०० ग्रेड पे-६६००)
		कार्यकारी अभियंता (विद्युत)	२	(पीबी-III रु.१५,६००-३९,१०० ग्रेड पे-६६००)
		उप अभियंता श्रेणी १ (स्थापत्य)	६	(पीबी-III रु.१५,६००-३९,१०० ग्रेड पे-५४००)
		उप अभियंता श्रेणी १ (विद्युत)	२	(पीबी-III रु.१५,६००-३९,१०० ग्रेड पे-५४००)
		उप अभियंता श्रेणी २ (स्थापत्य)	६	(पीबी-II रु.९,३००-३४,८०० ग्रेड पे-४४००)
		उप अभियंता श्रेणी २ (विद्युत)	२	(पीबी-II रु.९,३००-३४,८०० ग्रेड पे-४४००)
	एकूण नवीन निर्माण केलेली पदे		२७	

70

२५५५ ..५..


अ.क्र.	विभागाचे नाव	पद	संख्या	वेतनश्रेणी
२	वित्त व लेखा विभाग	उप मुख्य लेखा अधिकारी, एमटीएचएल	१	(पीबी-III रु.१५,६००-३९,१०० ग्रेड पे-७६००)
		सहा मुख्य लेखा अधिकारी, एमटीएचएल	१	(पीबी-III रु.१५,६००-३९,१०० ग्रेड पे-६६००)
		लेखा अधिकारी, एमटीएचएल	२	(पीबी-II रु.९,३००-३४,८०० ग्रेड पे-४६००)
		एकूण नवीन निर्माण केलेली पदे	४	
३	सामाजिक विकास कक्ष	उप जिल्हाधिकारी	१	(पीबी-III रु.१५,६००-३९,१०० ग्रेड पे-५४००)
		तहसिलदार	१	(पीबी-III रु.१५,६००-३९,१०० ग्रेड पे-५०००)
		एकूण नवीन निर्माण केलेली पदे	२	
४	भूसंपादन कक्ष	सहाय्यक भूमी व मिळकत व्यवस्थापक	१	(पीबी-II रु.९,३००-३४,८०० ग्रेड पे-४६००)
		भूमापक	२	(पीबी-I रु.५,२००-२०,२०० ग्रेड पे-२४००)
		एकूण नवीन निर्माण केलेली पदे	३	
५	प्रशासन, विधी, पर्यावरण इ.	प्रशासकीय अधिकारी	१	(पीबी-III रु.१५,६००-३९,१०० ग्रेड पे-५४००)
		कर्मचारी वर्ग अधिकारी	१	(पीबी-III रु.१५,६००-३९,१०० ग्रेड पे-५०००)
		विधी अधिकारी	१	(पीबी-III रु.१५,६००-३९,१०० ग्रेड पे-६६००)
		पर्यावरण अधिकारी	१	(पीबी-III रु.१५,६००-३९,१०० ग्रेड पे-६६००)
		एकूण नवीन निर्माण केलेली पदे	४	
६	इतर कर्मचारी वर्ग	लघु-टंकलेखक	३	(पीबी-I रु.५,२००-२०,२०० ग्रेड पे-२४००)
		सहाय्यक	५	(पीबी-II रु.९,३००-३४,८०० ग्रेड पे-४३००)
		संगणक चालक-निलिपिक	५	(पीबी-I रु.५,२००-२०,२०० ग्रेड पे-१९००)
		शिपाई	४	(पीबी-I रु.४४४०-७४४० ग्रेड पे-१३००)
		एकूण नवीन निर्माण केलेली पदे	१७	
	एकूण नवीन पदनिर्मिती		५७	

“असाही ठराव करण्यात येत आहे की, वरील ठरावाची अंमलबजावणी करण्यासंबंधी आवश्यक ती पुढील सर्व कार्यवाही करण्यास महानगर आयुक्त यांना याद्वारे प्राधिकृत करण्यात येत आहे.”

आपला विश्वासू,

२५/६/२६
सचिव,

कार्यकारी समिती



69

161
68

1906

NO. 21/MPPE/ACT. *Tasari*
OFFICE OF THE DY. COLLECTOR
PRIVATE FORESTS KULABA
ALIBAG DT. 12/78

ORDER

The *Tasari* Taluqa Tahasildar stated that the total *161* ~~area~~ of land of *Shri Ganesh Sitaram Patel* of *Tasari* Taluqa *Uran* was already less than twelve hectares on the day immediately the appointed day viz 30th August 1976.

Now, under the powers delegated in him by Govt. in R. & F.D. 's Notification no. PRF/ 1077/ 107744 (a) P. 2 dt. 17/7/78 he is pleased to order that the land specified below which was acquired and vested in the state Government shall cease to be reserved forests and shall be deemed to have been regranted to the aforesaid owner and shall be re vested in him, subject, however to all encumbrances, if any, lawfully subsisting on the day immediately preceding the appointed day, which shall stand revived.

Possession of the land shall be handed over to the owner within a period of a fortnight from the date of this order.

THE DETAILS OF THE LAND WHICH IS TO BE HANDED OVER TO THE OWNER.

Name of Taluqa	name of village	survey No. and H. No.	Area in H.R.
<i>Uran</i>	<i>Tasari</i>	<i>710/A(1)</i>	<i>5-01-7</i>

[Signature]
(P.Y. RAUT.)

DEPUTY COLLECTOR
(PRIVATE FORESTS) KULABA
ALIBAG.

- Copy to the Tahasildar relating Revenue record. for further necessary action
- Copy to the Range Forests Office for further action relating handing over possession of the land to the Khatedar concerned
- Copy submitted to the Collector kulaba Alibag for information.
- Copy to the sub-division office for information.

DEPUTY COLLECTOR (PRIVATE FORESTS) KULABA ALIBAG

[Signature]



S. No.	Name of File	From where to where	S. No. of Volume	Serial No. of Document	Date	Page No.	Remarks
1
2
3
4
5
6
7
8
9
10
11
12
13
14
15
16
17
18
19
20
21
22
23
24
25
26
27
28
29
30
31
32
33
34
35
36
37
38
39
40
41
42
43
44
45
46
47
48
49
50

(ASHISH THAKARE) (IFS)
 Deputy Conservator of Forests
 Alibag

John ...
18

...

...

...

68

F.No.11-65/2012-IA.III
Government of India
Ministry of Environment, Forest and Climate Change
(IA-III Section)

Indira Prayavaran Bhawan,
Jor Bagh Road, New Delhi-3
Dated: 25th January, 2016

To,

The Metropolitan Commissioner,
Mumbai Metropolitan Region Development Authority (MMRDA),
Bandra - Kurla Complex, Bandra (East),
Mumbai - 51 (Maharashtra)

Sub: Mumbai Trans Harbour Link by Mumbai Metropolitan Region Development Authority (MMRDA) - CRZ Clearance - reg.

Sir,

This has reference to your proposal forwarded by the Member Secretary, Maharashtra Coastal Zone Management Authority (MCZMA) vide their letter No.CRZ 2015/CR 236/TC 4 dated 26th November, 2015 to this Ministry for grant of clearance in terms of the provisions of the Coastal Regulation Zone (CRZ) Notification, 2011 under the Environment (Protection) Act, 1986.

2. The Hon'ble National Green Tribunal (WZ) at Pune, vide their order dated 15th October, 2015 in Appeal No.4/2013 has set aside the CRZ Clearance dated 19th July, 2013 accorded to the above project by the Ministry with the direction to remit the matter to MoEFCC to consider it afresh. The Hon'ble Tribunal has ordered to examine the impacts of the project on mangroves eco-system, habitat of flamingos, mudflats besides other impacts. They have also directed to ascertain whether provisions of the Environment Impact Assessment (EIA) Notification, 2006 are applicable to the said project. Directions have been given to MoEFCC to take decisions independently on merit in eight weeks, and CRZ Clearance given to the project by MoEFCC has been kept in abeyance for six (6) months.

3. In compliance of the directions of the Hon'ble NGT, the proposal for '**Mumbai Trans Harbour Link (MTHL)**' by Mumbai Metropolitan Region Development Authority (MMRDA) was considered by the Expert Appraisal Committee (EAC) in the Ministry for Infrastructure Development, Coastal Regulation Zone, Building/ Construction and Miscellaneous projects, in its meetings held on 22-23 December & 30th December, 2015.

4. The details of the project, as per the documents submitted by the project proponents (PP), and also as informed during the above said EAC meetings, are reported to be as under:-

(i) The project was first accorded Environmental Clearance under the CRZ Notification, 1991 and the EIA Notification, 1994, vide letter dated 11th March, 2005. However, the project could not take off within the validity period of 5 years of the EC due to irrational offers received from bidders. Subsequently, the CRZ Clearance dated 19th July, 2013 was issued under CRZ Notification, 2011, based on the recommendations of MCZMA vide their letter dated 15th June, 2012, and taking into consideration the submissions of the project proponent that the proposal is to construct sea link and it does not attract the provisions of EIA Notification, 2006.

(ii) The present project '**Mumbai Trans Harbour Link**' (MTHL) envisages construction of 6 lanes road bridge across the Mumbai Harbour, which aims at facilitating decongestion of

SKD

Mumbai by improving connectivity between the Island City & main land (Navi Mumbai). The project involves construction of a bridge across the Mumbai harbour between Sewri on the island city side (in the Mumbai Port Trust area) and Chirle on the Navi Mumbai side. The link is about 22 km long with a 16.5 km bridge across the sea and a 5.5 km long viaduct on the land. The exit and entry into the six and freeway would be through interchanges at the end points and at the intermediate points on the Navi Mumbai side.

- (iii) As per the Coastal Zone Management Plans (CZMP) of Mumbai and Navi Mumbai, the proposed alignment of 22 km MTHL project passes through CRZ-I, CRZ-II, CRZ-IV. The Sewri end of 1.5 km alignment (chainage 1.0 to 2.5 km) passes through mud flats, sparse mangroves and abuts the flamingos breeding site. The Nhave end of the 0.6 km alignment (chainage 16.98 to 17.5 km) also passes through mudflats and sparse mangroves.
- (iv) The Maharashtra Coastal Zone Management Authority (MCZMA) has recommended the project vide their letter No. CRZ 2015/CR 236/TC 4 dated 26th November, 2015.
- (v) The total cost of the project is Rs.11,370 crore.
- (vi) As per the report, 14.48 km (66%) alignment falls in creek water, 2.1 km (12%) passes through mudflats and 4.92 km (22%) alignment is on land. CRZ-I areas particularly Sewri mudflat and Shivaji Nagar mudflat are ecological important. The mangroves area affected at Sewri end is 576 sqm and is 9306 sqm at Chirle side of the proposed Sea link.
- (vii) For navigational spans, a minimum vertical clearance of 2.5 m below the bridge above the highest HTL, whereas it is 9.1 m elsewhere is envisaged.
- (viii) Rapid EIA studies were carried out for preparation of EIA/EEMP reports wherein, mitigation measures were proposed to ameliorate the impacts due to the proposed construction/operation of the project, especially addressing the issues of mudflats/migratory birds.
- (ix) Since the entire sea link is proposed on viaduct, area occupied by piers only will be affected. Compensatory mangrove plantation in area of 30 ha in Nhave side is proposed for loss of 0.1776 ha of mudflats/mangroves due to piers.
- (x) The BNHS, an expert institution, has been engaged for addressing various aspects on environmental management, especially related to migratory birds and other issues.
- (xi) The project proponent presented the EMP with the details as under:-

S.No.	Environmental attribute	Remark	Cost (in Rs.)
1.	Environmental Monitoring- Air Act, Water Act, Noise levels	Air Noise Water-Marine and Land Solid waste Ecology and Eco-system Fishing etc- Quarterly during CP	8 crore
2.	Compensatory Mangrove Restoration Plan	With the help of Forest department	25 crore
3.	Implementation of the suggestions given by BHNS	In accordance with their report	25 crore
4.	Noise barriers	Along 4.5 x 2 = 9 km stretch abutting mudflats where flamingos gather	45 crore

5.	Mitigation of marine water pollution caused due to the surrounding industries and Sewage from Urban Bodies, by providing Funding and Capacity Building for Enabling Effluent Treatment	Identifying sources, treatability report, implementation of restoration and ETP	40 crore
6.	Contribution to Mangroves Fund, an initiative by Govt. of Maharashtra for Conservation and Protection of Mangroves in Coastal areas by depositing Seed Money. This can be used for Survey & Demarcation of Notified areas; Purchase of vehicles and equipments for anti Encroachment drives, etc.	In accordance with their report this money will be deposited with GoM for restoration, conservation and Protection of mangroves in coastal areas	25 crore
7.	Oil Spill Mitigation Plan	State of the air Oil Spillage mitigation equipment, etc	10 crore
8.	<ul style="list-style-type: none"> Habitat quality assessment and monitoring Surveillance management and monitoring team for migratory birds, marine flora, turbidity in sea floor, etc Corpus fund for mudflat restoration program 	Carrying out detailed habitat quality monitoring of mudflats, migratory birds, marine flora and fauna and surveillance study	20 crore
9.	Appointment of Bird Monitor and his assistant till Restoration of Baseline data	Monthly monitoring during CP and Seasonal monitoring during OP	4 crore
10.	DMP, Fire fighting, Risk Analysis	Necessary equipment, Quick Response Vehicles etc for implementation of the detailed DMP	15 crore
11.	Sustainable development including establishing Nature Interpretation Centre	Establishing a centre for training and workshops at schools and college level	10 crore
12.	Safety and Security	It includes setting up safety measures and security measures including telecommunication systems, safety boats, wireless communications etc for emergency	15 crore
13.	Energy conservation	To use LED, Solar lamps on the bridge, ROW's etc	10 crore
14.	Landscaping-Plantation of trees, flowering plants etc.	Along the entire bridge alignment	8 crore
15.	Compensation and Capacity Building of Fisher folks due to Temporary and Permanent Loss of Fishing ground	Compensating affected fisher folk community welfare, etc	75 crore

SKD

5. The EAC, after deliberation on the proposal in its 155th meeting held on 30 December, 2015, recommended the project for grant of CRZ Clearance. As per recommendations of the EAC, the Ministry of Environment, Forest and Climate Change hereby accords CRZ Clearance to the above project '**Mumbai Trans Harbour Link (MTHL)**' by Mumbai Metropolitan Region Development Authority (MMRDA), under the provisions of the CRZ Notification, 2011 and amendments thereto, and circulars issued thereon, and subject to the compliance of the specific and general conditions as below:-

A. SPECIFIC CONDITIONS:

- (i) All the terms and conditions stipulated by the MCZMA in their letter No.CRZ 2015/CR 236/TC 4 dated 26th November, 2015, shall be strictly complied with.
- (ii) All the terms and conditions as mentioned in the earlier CRZ Clearance dated 19th July, 2013, shall also be complied with in letter and spirit.
- (iii) The Environment Management Plan as presented during the meeting shall be implemented in consultation with all the stakeholders.
- (iv) The project/activity shall be carried out strictly be in accordance with the provisions of CRZ Notification, 2011, and shall not affect the coastal ecology of the area including flora and fauna.
- (v) The project proponent shall obtain all permissions from concerned authorities prior to commencement of the project, and shall observe all safety requirements onshore and offshore.
- (vi) The project proponent shall not undertake any blasting/construction activities during night hours.
- (vii) The proposal indicates the diversion of 47.417 ha forest land for which the proponent shall obtain the requisite Forest Clearance. The project may be executed in the entire stretch in non-forest land, and while making application to get the Forest Clearance, the execution of work on non-forest land shall not be cited as a reason for grant of FC and in case FC is declined, the forest land shall be maintained at its existing condition. The PP shall submit an undertaking to this effect at the earliest to the concerned Regional Office to this Ministry.
- (viii) All the wildlife mitigation measures as proposed by BNHS in their report dated 23.09.2015 for original alignment shall be implemented with the following modification:-
 - (a) construction of jetty on both the ends passing through mud flats and mangroves must not exceed 30 months and construction of actual spans must not exceed more that further 12 months.
 - (b) the distance between the supporting pillars shall remain 50 m as currently proposed by the MMRDA.
 - (c) MMRDA will partly bear the cost of setting of effluent treatment plant in the region as suggested by BNHS.
- (ix) The project proponent shall not undertake any blasting/construction activities during night hours.

SKD


B. GENERAL CONDITIONS:

- (i) Adequate provision for infrastructure facilities including water supply, fuel and sanitation must be ensured for construction workers during the construction phase of the project to avoid any damage to the environment.
 - (ii) Full support shall be extended to the officers of this Ministry/Regional Office at Nagpur by the project proponent during inspection of the project for monitoring purposes by furnishing full details and action plan including action taken reports in respect of mitigation measures and other environmental protection activities.
 - (iii) A six-Monthly monitoring report shall need to be submitted by the project proponents to the Regional Office of this Ministry at Nagpur regarding the implementation of the stipulated conditions.
 - (iv) MoEFCC or any other competent authority may stipulate any additional conditions or modify the existing ones, if necessary in the interest of environment and the same shall be complied with.
 - (v) The Ministry reserves the right to revoke this clearance if any of the conditions stipulated are not complied with to the satisfaction of the Ministry.
 - (vi) In the event of a change in project profile or change in the implementation agency, a fresh reference shall be made to the MoEFCC.
 - (vii) The project proponents shall inform to the Regional Office as well as the Ministry, the date of financial closure and final approval of the project by the concerned authorities and the date of start of land development work.
 - (viii) A copy of the clearance letter shall be marked to concerned Panchayat/ local NGO, if any, from whom any suggestion/ representation has been made received while processing the proposal.
 - (ix) A copy of the CRZ Clearance letter shall also be displayed on the website of the concerned State Pollution Control Board. The Clearance letter shall also be displayed at the Regional Office, District Industries centre and Collector's Office/Tehsildar's Office for 30 days.
6. The above stipulations would be enforced among others under the provisions of Water (Prevention and Control of Pollution) Act 1974, the Air (Prevention and Control of Pollution) Act 1981, the Environment (Protection) Act, 1986, the Public Liability (Insurance) Act, 1991 and EIA Notification 1994, including the amendments and rules made thereafter.
7. All other statutory clearances such as the approvals for storage of diesel from Chief Controller of Explosives, Fire Department, Civil Aviation Department, and clearances under the Forest Conservation Act, 1980 and Wildlife (Protection) Act, 1972 etc. shall be obtained, as applicable by project proponents from the respective competent authorities.
8. The project proponent shall advertise in at least two local Newspapers widely circulated in the region, one of which shall be in the vernacular language informing that the project has been accorded CRZ Clearance and copies of clearance letters are available with the State Pollution Control Board and may also be seen on the website of the Ministry of Environment, Forest & Climate Change at <http://www.envfor.nic.in>. The advertisement should be made within Seven

SKJ


days from the date of receipt of the Clearance letter and a copy of the same should be forwarded to the Regional office of this Ministry at Nagpur.

9. This Clearance is subject to final order of the Hon'ble Supreme Court of India in the matter of Goa Foundation Vs Union of India in Writ Petition (Civil) No.460 of 2004 as may be applicable to this project.
10. Any appeal against this clearance shall lie with the National Green Tribunal, if preferred, within a period of 30 days as prescribed under Section 16 of the National Green Tribunal Act, 2010.
11. Status of compliance to the various stipulated environmental conditions and environmental safeguards will be uploaded by the project proponent on its website.
12. A copy of the clearance letter shall be sent by the proponent to concerned Panchayat, Zilla Parishad/Municipal Corporation, Urban Local Body and the Local NGO, if any, from whom suggestions/representations, if any, were received while processing the proposal. The clearance letter shall also be put on the website of the company by the proponent.
13. The proponent shall upload the status of compliance of the stipulated EC conditions, including results of monitored data on their website and shall update the same periodically. It shall simultaneously be sent to the Regional Office of MoEF, the respective Zonal Office of CPCB and the SPCB.
14. The project proponent shall also submit six monthly reports on the status of compliance of the stipulated EC conditions including results of monitored data (both in hard copies as well as by e-mail) to the respective Regional Office of MoEFCC, the respective Zonal Office of CPCB and the SPCB.
15. The environmental statement for each financial year ending 31st March in Form-V as is mandated to be submitted by the project proponent to the concerned State Pollution Control Board as prescribed under the Environment (Protection) Rules, 1986, as amended subsequently, shall also be put on the website of the company along with the status of compliance of EC conditions and shall also be sent to the respective Regional Offices of MoEFCC by e-mail.


25/1/2016
(S.K. Srivastava)
Scientist E

Copy to:-

- 1) The Secretary, Department of Environment, Govt. of Maharashtra, Mantralaya, Mumbai - 32
- 2) The Chairman, CPCB, Parivesh Bhawan, CBD-cum-Office Complex, East Arjun Nagar, Delhi - 32
- 3) The Chairman, Maharashtra Coastal Zone Management Authority, Room No.217 (Annexe), Mantralaya, Mumbai - 32
- 4) The Member Secretary, Maharashtra Pollution Control Board, Sion (E), Mumbai
- 5) The APCCF (C), Ministry of Environment, Forests and Climate Change, Regional Office (WCZ), Ground Floor, East Wing, New Secretariat Building, Civil Lines, Nagpur - 1
- 6) Guard File/Monitoring Cell


25/1/2016
(S.K. Srivastava)
Scientist E

CERTIFICATE

Identified Forest and Acquired Forest Certificate for Non-Forest area under the project

This is to certify that, the private land as per Area Statement for diversion of 2.0847 Ha Restored Private Forest Land for Non-Forest activities i.e., Construction of Sewri to Nhava up to NH -4B for Bridge and Link Road Tal. Uran, Dist. Raigad, Maharashtra State is not under the provisions of Maharashtra Private Forest (Acquisition) Act 1975 by virtue of application of section 35 of Indian Forest Act, 1927 and are not recognized as deemed Reserved Forest as well as not included in the area identified as "Forest" as per the dictionary meaning of forest as intimated to the Expert Committee appointed under interim judgment of the honorable Supreme Court dated 12/12/1996.

Date : /04/2023.
Place : Alibag

Ashish Thakare
(ASHISH THAKARE IFS)
Deputy Conservator of Forests,
Alibag.

Department of Health
Address

63

FORM-A
Form for seeking prior approval of Central Govt. under section-2 of the Forest (Conservation) Act,1980 for diversion of fresh Forest Area.
PART-I

Note : Fields marked with(*) are mandatory. Upload only PDF file wherever required.(Size of file should not be greater than 5 MB and do not use any special symbol(i.e space , & , _ , ? , \$, # , ... etc.)in naming of PDF file).

▼ Help

Click on

ADD

to ADD,Click on

UPDATE

to UPDATE and ,Click on


DELETE

to DELETE



(welcome.aspx)

Your Proposal no. is FP/MH/ROAD/152589/2022 and use this no. for future reference.


 (Mr. M. P. Singh)
 Executive Engineer,
 MMRDA
 Engineering Division
 M.M.R.D.A.



A. General Details**A-1. Project Details**

Name of Project for which Forest Land is required *: Construction of Mumbai Trans Harbour Link (Sewri) (Enter short name of proposal e.g. Sangha Thermal Power Plant, Bhakra Nangal Dam, KGBT Mine)

Short narrative of the proposal and Project/scheme for which the forest land is required.* : Construction of Mumbai Trans Harbour Link (Sewri to Nhava up to NH-4B) (Diversion of 2.0847 Ha Forest land thereof for non-forest activity) in Villane Jasai Tal. Ilran District Rainad. Maharashtra

State * : Maharashtra

Category of the Proposal* : Road

Shape of forest land proposed to be diverted* : Linear Non-linear Hybrid

Estimated cost of the Project* : 600
* : (Rupees in Lacs)

Total period for which the forest land is proposed to be diverted : Years

Total Area of the Project* : 2.0847
(Ha.)

Total Area of Forest Land proposed for diversion* : 2.0847
(Ha.)

Non-Forest Land required for this Project* : 0
(Ha.)

A-2. Details of User Agency

Name* : MUMBAI METROPOLITAN REGION DE

Address1 : Bandra-Kurla Complex, Bandra East, Mumbai 400 051

Address2 :

State: Maharashtra

District : Mumbai (Suburban)

Pin : 400051

Landmarks :

Email Address: mahendra.singh@mailmmrda.maharashtra.gov.in

Landline Telephone No : 0

Fax No.:

Mobile No.:

+91

9372327501

Website (if any): mmrda.maharashtra.gov.in

Legal status of User Agency * : State Government

A-3. Details of Person Making Application

First Name: Mahendra

Middle Name:

Last Name: Singh

Gender:

Designation: Executive Engineer

Address 1: Bandra-Kurla Complex, Bandra East, Mumbai 400 051

Address 2:

State: Maharashtra

District: Mumbai (Suburban)

Pin: 400051

Landmarks:

Email Address: mpsinghmumbai@gmail.com

62

B. Details of Land required for the Project

B-1. Details of proposal seeking prior approval of Central Government under the Act for diversion of forest land for the Project already submitted in the past.

No records Found

B-2. Details of forest land proposed to be diverted

No. of Divisions* : One

Division wise details of land

Divisions	Forest Land	Non-Forest Land	Total
Division 1 * : Alibag	2.0847 (ha.)	0 (ha.)	

B-2.2 Details of Districts involved

No. of Districts * : One

District wise breakup

Districts	Forest Land	Non-Forest Land	Total
District 1 * : Raigad	2.0847 (ha.)	0 (ha.)	

B-2.3 Village wise breakup (Note:Multiple entries of villages allowed)

Village	Forest Land	Non-Forest Land	Total
Village :	(ha.)	(ha.)	(ha.)

ADD

Village	Forest Land(in ha.)	Non Forest Land(in ha.)	Delete
Jasai	2.0847	0	DELETE

B-2.4 Component wise breakup (Note:Multiple entries of Component allowed)

Component wise Linear breakup (Note:1Km square=100ha.)

Component*	Forest Land			Non Forest Land			Total
	Length(if any)	Width(if any)	Area	Length(if any)	Width(if any)	Area	
	(km.)	(km.)	(ha.)	(km.)	(km.)	(ha.)	(ha.)

ADD

Component	Length of Forest Land(in Km.)	Width of Forest Land(in Km.)	Forest Land(In ha.)	Length of Non Forest Land(in Km.)	Width of Non Forest Land(in Km.)	Non Forest Land(in ha.)	Delete
road	0.475	0.04388	2.0843	0	0	0	DELETE

C. Maps of forest land proposed to be diverted (Note:Multiple entries of division wise paths are allowed.)

Division name * : Select

Area of forest land to be diverted(in ha.) * :

Patch/Segment wise details

Select No. of segments* : Select

Details required for Making kml file (./writereaddata/demo.pdf)

Download Demo kml File

Upload a copy of Survey of India Toposheet indicating boundary of forest land proposed to be diverted * : (pdf only)

Upload a scanned copy of the Geo-referenced map of the forest land proposed to be diverted prepared by using DGPS or Total Station * : (pdf only)

ADD

Division Name	Area(In ha.)	Upload a copy of Survey of India Toposheet	Upload a scanned copy of the Geo-referenced map	Delete
Alibag	2.0847	Uploaded File (./DownloadPdfFile.aspx?FileName=41119124712175961MINDEXMAP.pdf&FilePath=../writereaddata/FormA/DetailsOfMaps/)	Uploaded File (./DownloadPdfFile.aspx?FileName=41119124712175961MINDEXMAP.pdf&FilePath=../writereaddata/FormA/DetailsOfMaps/)	DELETE

BACK SAVE AS DRAFT NEXT

(HTTPS://SWACHHBHARAT.MYGOV.IN/)
 (WWW.DIGITALINDIA.GOV.IN)
 (HTTPS://DATA.GOV.IN/)
 (HTTPS://INDIA.GOV.IN/)
 (HTTPS://WWW.MYGOV.IN/)
 (HTTP://MEITY.GOV.IN/)
 (HTTP://WWW.PMINDIA.GOV.IN/EN/)
 (HTTP://WWW.NIC.IN/)

Landline Telephone No:	<input type="text" value="0"/>	Fax No.:	<input type="text"/>
Mobile No.:	<input type="text" value="+91"/> <input type="text" value="9372327501"/>	Upload a copy of documents in support of the competence/authority of the person making this application to make application on behalf of the User Agency *: <input type="button" value="Choose File"/> No file chosen (.Pdf only) Sign. Authority.pdf <input type="button" value="Delete"/>	
SAVE AS DRAFT		PREVIEW	NEXT



SWACHH BHARAT

([HTTPS://SWACHHBHARAT.MYGOV.IN/](https://swachhbharat.mygov.in/))



Power To Empower

([WWW.DIGITALINDIA.GOV.IN](http://www.digitalindia.gov.in))



([HTTPS://DATA.GOV.IN/](https://data.gov.in/))

Open Government Data (OGD) Platform India



The national portal of India

([HTTPS://INDIA.GOV.IN/](https://india.gov.in/))



([HTTPS://WWW.MYGOV.IN/](https://www.mygov.in/))



MeitY

([HTTP://MEITY.GOV.IN/](http://meity.gov.in/))



([HTTP://WWW.PMINDIA.GOV.IN/EN/](http://www.pmindia.gov.in/en/))



([HTTP://WWW.NIC.IN/](http://www.nic.in/))

© Content Owned, Updated and Maintained by Ministry of Environment, Forest and Climate Change, Government of India

Terms & Conditions ([TermsandConditions.aspx](#)) | Privacy Policy ([Privacypolicy.aspx](#)) | Copyright Policy ([CopyrightPolicy.aspx](#)) | Hyperlinking Policy ([HyperlinkingPolicy.aspx](#)) | Accessibility Statement ([Accessibilitystatement.aspx](#)) | Disclaimer ([Disclaimer.aspx](#)) | Contact Us ([contact.aspx](#))

For any Technical support, Please Contact EFCCID, NIC, New Delhi, [monitoring-fc\(at\)nic\(dot\)in](mailto:monitoring-fc(at)nic(dot)in)

61

Details of land identified for Compensatory Afforestation

Whether non-forest or Revenue forest land is required to be provided by User Agency?:

Whether the area of non-forest land or Revenue forest land required to be provided by User Agency for raising Compensatory Afforestation is less than area of forest land proposed to be diverted?:

Reason Category*:

Provide reasons thereof*:

Area of non-forest or Revenue forest land required to be provided by User Agency for raising Compensatory Afforestation*:

Select No. of patches*:

No. of districts involved for raising Compensatory Afforestation*:

Patch wise details of non-forest or Revenue forest land to be provided by User Agency for CA (Note:Multiple entries allowed)

District*:

Enter Village*:

Area*: (ha.)

Enter khasra details*:

Generate KML File

Upload KML file*: (.kml only)

Present owner*:

ADD

Distict/Village	Area(in ha.)	Upload KML file	Khasra Present Details	Owner	Upload a copy of ownership proof
Raigad Navenagar	2.0847	Uploaded KML file of patch (./DownloadPdfFile.aspx?FileName=0_0_9113012411216_mapgps_VillageNavenagar.kml&FilePath=../writereaddata/FormA/CAScheme/GPSFile/)	157/1/A	User Agency	copy of ownership proof (./DownloadPdfFile.aspx?FileName=&FilePath=../writereaddata/FormA/CAS
Raigad pitsai	2.0847	Uploaded KML file of patch (./DownloadPdfFile.aspx?FileName=0_0_9113012551216_mapgps_Pitsai.kml&FilePath=../writereaddata/FormA/CAScheme/GPSFile/)	169	Others	copy of ownership proof (./DownloadPdfFile.aspx?FileName=0_0_9113012551216_scannedmap_???_169_Satbara.pdf&FilePath=../writereaddata/Forr

Upload a scanned copy of the map of the land identified for creation of Compensatory Afforestation prepared by using GPS or Total Station: * No file chosen
 91126123912186123EMap.pdf
 (.Pdf only)

Upload a copy of Survey of India Toposheet in 1:50,000 scale indicating location of the land identified for creation of Compensatory Afforestation: * No f
 9112612391218612:
 (.Pdf only)

Additional Information (if any) (Note:Multiple entries allowed)

Upload Additional Information: * No file chosen
 Delete
 (.pdf only)

Remarks:

ADD

Sno.	Uploaded Additional Info. Files	Remarks
1	0_0_41119124912171MTHL-CRZClearance25-01-2016.pdf (./DownloadPdfFile.aspx?FileName=0_0_41119124912171MTHL-CRZClearance25-01-2016.pdf&FilePath=../writereaddata/Addinfo/)	CRZ clearance
2	0_0_41119124912171MTHL-Authority140Mom-approval17843Crore.pdf (./DownloadPdfFile.aspx?FileName=0_0_41119124912171MTHL-Authority140Mom-approval17843Crore.pdf&FilePath=../writereaddata/Addinfo/)	Administration and technical approve
3	0_0_41119125212171DCFInwardletter.pdf (./DownloadPdfFile.aspx?FileName=0_0_41119125212171DCFInwardletter.pdf&FilePath=../writereaddata/Addinfo/)	DCF Inward letter date 19.04.2023
4	0_0_91126123812181InwardLetter.pdf (./DownloadPdfFile.aspx?FileName=0_0_91126123812181InwardLetter.pdf&FilePath=../writereaddata/Addinfo/)	
5	0_0_91130125712161पोवनाड_157_1_अ_Satbara.pdf (./DownloadPdfFile.aspx?FileName=0_0_91130125712161पोवनाड_157_1_अ_Satbara.pdf&FilePath=../writereaddata/Addinfo/)	
6	0_0_311112412171DCFInwardletter.pdf (./DownloadPdfFile.aspx?FileName=0_0_311112412171DCFInwardletter.pdf&FilePath=../writereaddata/Addinfo/)	Submission

BACK SAVE AS DRAFT SAVE & LOCK



© Content Owned, Updated and Maintained by Ministry of Environment, Forest and Climate Change, Government of India
Terms & Conditions ([TermsandConditions.aspx](#)) | Privacy Policy ([Privacypolicy.aspx](#)) | Copyright Policy ([CopyrightPolicy.aspx](#)) | Hyperlinking Policy ([HyperlinkingPolicy.aspx](#)) |
Accessibility Statement ([Accessibilitystatement.aspx](#)) | Disclaimer ([Disclaimer.aspx](#)) | Contact Us ([contact.aspx](#))

For any Technical support, Please Contact EFCCID, NIC, New Delhi, [monitoring-fc\(at\)nic\(dot\)in](mailto:monitoring-fc@nic.dot.in)

OFFICE OF THE PRINCIPAL CHIEF CONSERVATOR OF FORESTS (HEAD OF FOREST FORCE), MAHARASHTRA STATE, NAGPUR

ADDITIONAL PRINCIPAL CHIEF CONSERVATOR OF FORESTS AND NODAL OFFICER
First Floor, 'B' Wing, Van Bhavan, Civil Lines, Nagpur-440001.

Tel no. 0712-2556916 E-mail- apccfnodal@mahaforest.gov.in

60

No.:Desk-17/Nodal/Thane/ID-13818(NH)/45 /2022-23
Nagpur – 440 001, Dated : 05/04/2023

To,
The Chief Conservator of Forests,
Thane

Sub:- Proposal for diversion of 2.0847 ha. Forest land under section-2 of the Forest (Conservation) Act, 1980 for construction of Mumbai Trans Harbour Line (Sewri to Nhava up to NH-4B) Link road for Bridge and Link Road in Village Jasai, Taluka Urban, Dist. Raigad in the State of Maharashtra (FP/MH/ROAD/152589/2022)

Ref:- 1) This office vide letter No. Desk-17/Nodal/Thane/ID-13818(NH)/2106, dated 21/11/2022
2) Your office letter No.Desk-10/FCA/C.R.4/698, dated 27/03/2023. p/59

Letters under reference above may kindly be perused. This office vide letter under reference No.1 has sought query compliance on 11 points. Accordingly, your office vide letter under reference No.2 has submitted query compliance to this office. During scrutiny of query compliance, following discrepancies has been observed in the said proposal:-

- i. Diverted area 2.0847 ha. polygon not selected on KML file. Revised KML file should be submitted properly.
- ii. Online Part-I is not found on Parivesh Portal and Part-II of Dy.CF not filled up properly.
- iii. Separate copy of the Administrative approval/Technical approval to be submitted.
- iv. Legible, Guinness and authenticated copy of the restoration order not submitted along with query compliance. The same should be submitted.
- v. CA details not showing on Parivesh Portal in Part-II.
- vi. Online proposal not forwarded to Nodal Office through Parivesh Portal.
- vii. Separate copy of the CRZ clearance to be submitted.
- viii. Detail action taken report regarding violation under FCA, 1980 to be submitted.
- ix. Violation report should be submitted as per Government of India handbook published on 28/03/2019 in Para 1.21.

updated

- x. Dy.CF, Alibag should be submitted certificate of "the non-forest area covered under the project is not under the provision of Maharashtra Private Forest (Acquisition) Act 1975 by virtue of application of Section 35 of Indian Forest Act 1927 and are not recognized as deemed reserved forest as well as not included in the area identified as "forest" as per dictionary meaning of forest as intimated to the expert committee appointed under interim judgment of the Hon'ble Supreme Court dated 12/12/1996."
- xi. Relevant document regarding status showing pending on enquiry to be submitted.


(Naresh Zurmure)

**Addl. Principal Chief Conservator of Forests
& Nodal Officer**

Copy to the Deputy Conservator of Forests, Alibag Forest Division, Alibag for information and necessary action.

Copy to Executive Engineer, Mumbai Metropolitan Region Development Authority, Bandra Kurla Complex, Bandra East, Mumbai for information and necessary action.

59



दुरध्वनी क्रमांक - 022-25329642

/ 25329865/

फॅक्स - 022-25329912

Email:

ccftthane@mahaforest.gov.in /

ccftthane@gmail.com

महाराष्ट्र शासन

वनविभाग

मुख्य वनसंरक्षक (प्रा.) ठाणे, वनवृत्त, ठाणे यांचे कार्यालय

मायक्रो वेव्ह टॉवर, बारा बंगला एरिया, कोपरी पूर्व ठाणे, पिन - 400 603

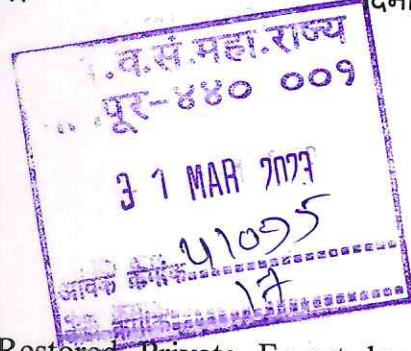
जा.क्रमांक कक्ष-१०/वसं/प्र.क्र.४/२२-२३/ ६९८/२२-२३

दिनांक :- २७/०३/२०२३

पत्र

प्रती,

अपर प्रधान मुख्य वनसंरक्षक व केंद्रस्थ अधिकारी,
नागपूर, महाराष्ट्र राज्य.



विषय :- Forest Land - Alibag.

Diversion of 2.0847 ha. Restored Private Forest land for Non Forest activities i.e. Construction of Sewri to Nhava up to NH-4B Link Road for Bridge and Link road in village Jasai, Taluka Uran, Dist. Raigad in the State of Maharashtra.

- संदर्भ :- १) अपर प्रधान मुख्य वनसंरक्षक व केंद्रस्थ अधिकारी, नागपूर यांचेकडील पत्र क्र.कक्ष-१७/नोडल/ठाणे/आयडी-१३८१८(NH)/२१०६, दिनांक २१.११.२०२२
- २) उपवनसंरक्षक अलिबाग यांचेकडील पत्र क्र.अ/२०/जमिन/वसं/२००९, दि.२१.०३.२०२३.

विषयांकित प्रस्ताव उपवनसंरक्षक अलिबाग यांचे कार्यालयाकडून कार्यान्वित आहे. सदर प्रस्ताव विहित मार्गाने आपले कार्यालयास सादर झाल्यानंतर संदर्भिय पत्र क्र.१ अन्वये १ ते ११ बाबींवर त्रुटी उपस्थित करून त्रुटींची पूर्तता करण्याची सूचना प्राप्त झाल्या आहेत. त्या अनुषंगाने उपवनसंरक्षक अलिबाग यांचेकडून संदर्भिय पत्र क्र.२ अन्वये त्रुटींची पूर्तता करून पूर्तता अहवाल या कार्यालयास प्राप्त झाला आहे.

सदर पूर्तता अहवालाच्या तीन प्रती पुढील आवश्यक त्या कार्यवाहीस्तव सोबत जोडून सादर करण्यात येत आहेत.

DI 7
6065
31/3/23

(के. प्रदिपा)

मुख्य वनसंरक्षक (प्रा.) ठाणे

प्रतिलिपी :- उपवनसंरक्षक अलिबाग यांचेकडे माहिती व आवश्यक त्या कार्यवाहीस्तव अग्रेषित.

प्रतिलिपी :- Executive Engineer, Mumbai Metropolitan Region Development Authority, Bandra Kurla Complex, Bandra East, Mumbai यांचेकडे माहितीस्तव व योग्य त्या कार्यवाहीस्तव.

मुख्य वनसंरक्षण (प्रा.) ठाणे, कनकवृत्त ठाणे
यांचे कार्यालय
कक्ष क्रमांक..... 1195
24/3/2023
B 23 MAR 2023
मुख्य वनसंरक्षक ठाणे
महाराष्ट्र शासन



महाराष्ट्र शासन

उपवनसंरक्षक, अलिबागयांचे कार्यालय, अलिबाग

"वृक्षवल्ली आम्हा सोयरेवनचरे"

मु.पो.हिराकोटतलावाजवळअलिबागता.अलिबाग, जि.रायगड, पी.नं. 402 201

दूरध्वनी क्र 02141-222016/222216

Email ID:dycfalibag@mahaforest.gov.in

जावकक्रमांक:अ/20/जमीन/व.सं/ 2009 /2022-23.

दिनांक: 2/03/2023.

प्रति,

मुख्य वनसंरक्षक,
ठाणे.

विषय:- वन जमिन रायगड.

Diversion of 2.0847 Private Forest land thereof for Non-Forest activity in Village Jasai tal Uran District Raigad in Maharashtra.

- संदर्भ:-
- 1) अपर प्रधान मुख्य वनसंरक्षक तथा केंद्रस्थ अधिकारी, म.रा.नागपूर यांचेकडील पत्र क्र.कक्ष-17/नोडल/ठाणे/आयडी-13818(एनएच)/2106, दिनांक 21/11/2022.
 - 2) आपलेकडील पत्र क्र. कक्ष-10/प्र.क्र.04/22-23/431, दिनांक 23/11/2022.
 - 3) या कार्यालयाचे पत्र क्र. ब/20/जमीन/वसं/2885, दिनांक 25/11/2022
 - 4) प्रकल्प यंत्रणेकडील एमटीएचएल-पीआयू/पॅक-3/वनजमीन/1757, दिनांक 13/01/2023
 - 5) या कार्यालयाचे पत्र क्र. ब/20/जमीन/वसं/3844, दिनांक 01/02/2023
 - 6) प्रकल्प यंत्रणेकडील पत्र क्र.MMRDA/MTHL-PIU/Forest/1878/2023, दि.28/02/2023

उपरोक्त संदर्भित पत्र क्र. 1 अन्वये विषयांकीत प्रस्तावात 1 ते 11 मुद्दे उपस्थित करून सदर मुद्दयांची पूर्तता करणेच्या सुचना प्राप्त आहेत. त्यानुसार प्रकल्प यंत्रणेकडून संदर्भिय पत्र क्र. 4अन्वये पूर्तता अहवाल सादर करणेत आलेला आहे. तथापी सदर पूर्तता अहवालामध्ये त्रुटी असल्याने उपरोक्त संदर्भित पत्र क्र. 5 अन्वये प्रकल्प यंत्रणेस त्रुटी पूर्तता करून परिपूर्ण पूर्तता अहवाल सादर करणेबाबत कळविणेत आले होते. प्रकल्प यंत्रणेचे संदर्भिय पत्र क्र. 6 अन्वये पूर्तता अहवाल सादर करणेत आलेला आहे. सोबत प्रकल्प यंत्रणेकडील दिनांक 13/01/2023 व 28/02/2023 रोजीचा पूर्तता अहवालाच्या प्रती जोडल्या आहेत.

त्यानुसार खालीलप्रमाणे पूर्तता अहवाल सादर करणेत येत आहे.

अ.नं.	काढणेतआलेल्यात्रुटी	त्रुटीचीकेलेलीपूर्णता
1	CA KML file of proposed CA land and non forest land not enclosed along with proposal.	मुद्दा क्र. 1 ते 2 उपस्थित मुद्दयांबाबत प्रस्तावित प्रकल्पाची व पर्यायी वनीकरणाची सुधारित एकत्रीत KML File ची CD 4 प्रतीत सोबत सादर केल्या आहेत. परिशिष्ट -1
2	Diverted KML file not enclosed along with proposal.	


3	Online Part-I & Part -II not filling properly. Going through online the message shown on parivesh portal website is record not found.	परिवेश प्रणालीवर उपवनसंरक्षक, अलिबाग यांचे लॉगीनवर खात्री केली असता, तांत्रिक कारणामुळे परिवेश प्रणालीवर पार्ट 1 व पार्ट 2 दिसत नाही. तरी वरिष्ठ स्तरावरून त्यामध्ये दुरुस्ती होणे आवश्यक आहे.																											
4	Area statement should to be submitted following format. <table border="1"> <thead> <tr> <th>S. N o.</th> <th>Item work purpose</th> <th>Di strict</th> <th>Talu ka</th> <th>Nam e of Vill age</th> <th>G ut N o.</th> <th>Len gth & Wid th</th> <th>Area (In Ha.)</th> <th>Leg al Stat us</th> </tr> </thead> <tbody> <tr> <td></td> <td></td> <td></td> <td></td> <td></td> <td></td> <td></td> <td></td> <td></td> </tr> <tr> <td colspan="7">Total Forest land (In Ha.)</td> <td></td> <td></td> </tr> </tbody> </table>	S. N o.	Item work purpose	Di strict	Talu ka	Nam e of Vill age	G ut N o.	Len gth & Wid th	Area (In Ha.)	Leg al Stat us										Total Forest land (In Ha.)									प्रकल्प यंत्रणेने सादर केलेला विहित नमुन्यातील सुधारीत क्षेत्रविवरण तक्ता या सोबत सादर केला आहे. परिशिष्ट-१
S. N o.	Item work purpose	Di strict	Talu ka	Nam e of Vill age	G ut N o.	Len gth & Wid th	Area (In Ha.)	Leg al Stat us																					
Total Forest land (In Ha.)																													
5	Copy of the Administratively approval/Technically approval not submitted along with the proposal.	त्रुटी पुर्तलेमध्ये यंत्रणेने नव्याने प्रशासकीय मान्यता/तांत्रिक मंजूरीची प्रत उपलब्ध करून देता, पुर्वीचे प्रस्तावांत (47.4170 हेक्टर) सादर केल्याचे नमूद केले आहे.																											
6	Cross sectional map not enclosed along with proposal.	प्रकल्प यंत्रणेने सादर केलेले Cross sectional map ची प्रत सादर केली आहे. परिशिष्ट-२																											
7	Legible, Guinness and authenticated copy of the restoration order to be submitted.	प्रस्तावित क्षेत्रापैकी पुनःस्थापीत क्षेत्राचे अनुषंगाने पुनःस्थापनाचे आदेश प्रमाणित करून सोबत सादर केली आहे. परिशिष्ट-३																											
8	Copy of the 7/12 of proposed CA land and Non forest land to be submitted.	पर्यायी वनीकरण क्षेत्राचे 7/12 व वनेतर पर्यायी वनीकरण क्षेत्राचे अनुषंगाने जिल्हाधिकारी, रायगड यांचे दिनांक 06/09/2022 रोजीचे आदेशाची प्रत, 7/12 उतारा, टोपोशीट नकाशा व गाव नकाशा इत्यादी या सोबत सादर केले आहेत. परिशिष्ट-४																											
9	Notification of the Karnal Bird Sanctuary to be submitted.	कर्नाळा पक्षी अभयारण्याची अंतिम अधिसूचना सोबत जोडली आहे. परिशिष्ट-५																											
10	NOC copy from private land holders to pay compensate as per the prevalent rules, Act and Guidelines to be submitted.	सादर मुददयांची अनुषंगाने प्रकल्प यंत्रणेचे अहवालात "सादरचे क्षेत्र राष्ट्रीय हिताचे दृष्टीने अधिग्रहण करणेची प्रक्रिया केलेली आहे. त्यासंदर्भात कागदपत्र जोडलेले आहेत. सादरचे क्षेत्र वन या संज्ञेत मोडत असल्याने सादरचा प्रस्ताव सादर केलेले आहे. त्याबाबतीत NPV नक्त वर्तमान मुल्य, पर्यायी वनीकरण याबाबत प्रक्रिया																											

57

		पुर्ण केलेली आहे. सदरचे क्षेत्राचे मालकी हक्काबाबत किंवा मोबदल्याचे संबंधी हा भुसंपादनाचा विषय असून त्याची हरकत व नाहरकत हा वनखात्याचे अखत्यारितील बाब नाही" असे नमूद केले आहे.
11	CA details not showing on Parivesh Portal Part II.	प्रस्तुत प्रस्ताव प्रथमतः मुख्य वनसंरक्षक, ठाणे यांचेकडे सादर करतेवळी पार्ट II मध्ये परिपूर्ण माहिती भरणीत आली होती, तदनंतर तांत्रिक कारणामुळे परिवेश प्रणालीवर पार्ट 2 दिसत नाही. तसेचसदर मुददयांची अनुषंगाने पर्यायी वनीकरण क्षेत्राची आवश्यकती माहिती सुध्दा पार्ट 2 मध्ये भरलेली होती, परंतु सदयस्थितीत पार्ट II दिसत नसल्यामुळे, खात्री करता येत नाही. तरी वरिष्ठ स्तरावरून परिवेश प्रणालीवर ऑनलाईन प्रस्तावामध्ये दुरुस्ती होणेस विनंती आहे.

तसेच वरील प्रमाणे दस्तऐवजांचे 4 प्रती या सोबत जोडून सादर केल्या आहेत. तरी पुढील कार्यवाही होणेस विनंती आहे.

सहपत्र:- वरील प्रमाणे.


(आशिष ठाकरे, भा.व.से.)
उप वनसंरक्षक,
अलिबाग.

प्रतिलिपी:- अपर प्रधान मुख्य वनसंरक्षक व केंद्रस्थ अधिकारी, म.रा. नागपुर यांचेकडे माहितीसाठी सादर.
प्रतिलिपी:- कार्यकारी अभियंता, एम.एम.आर.डी.ए., बांद्रा-कुर्ला कॉम्प्लेक्स, बांद्रा पूर्व, मुंबई यांचेकडे माहितीसाठी.

उप वनसंरक्षण विभाग वन विभाग

1663

आवक क्र. 8225 B

दिनांक 17/11/2023

सकलन जमीन

एमएमआरडीए
MMRDA

जा.क्र.MTHL-PIU/Pack-३/ वन जमिन/ 1757/२०२३

दिनांक :- १३.०१.२०२३

प्रति,
मा. उप वनसंरक्षक,
अलिबाग

विषय :- वन जमिन रायगड

- Diversion of २.०८४७ Private Forest Land there of for Non-Forest activity in Village Jasai, Tal- Uran, Dist- raigad in Maharashtra.

संदर्भ :- १.) नागपूर यांचे कार्यालयाकडील पत्र Desk-१७/ Nodal/ Thane / ID - १३८१८ (NH) २०१६ / २०२२-२३ Nagpur-४४०००१, दिनांक २१.११.२०२२.

महोदय,

अ.नं.	काढणेत आलेल्या त्रुटी	त्रुटीची केलेली पुतता																											
१	CA KML file of proposed CA land and non forest land not enclosed along with proposals.	CA KML file of proposed CA land and non forest land सोबत जोडून सादर केली आहे.																											
२	Diverted KML file not enclosed along with proposals.	सुधारीत प्रस्तावाची KML सोबत जोडून सादर केली आहे.																											
३	Online Part-I & Part-II not filling properly. Going through online the message shown on parivesh portal website is record not found.	सुधारीत प्रस्तावाचा Part-I सुधारीत भरून सादर केला आहे.																											
४.	Area Statement should to be submitted following format <table border="1"><thead><tr><th>Sr. No</th><th>Item work purpose</th><th>District</th><th>Taluka</th><th>Name of Village</th><th>Cat. No.</th><th>Length & Width</th><th>Area (in ha.)</th><th>Legal Status</th></tr></thead><tbody><tr><td></td><td></td><td></td><td></td><td></td><td></td><td></td><td></td><td></td></tr><tr><td colspan="8">Total Forest Land (in ha.)</td><td></td></tr></tbody></table>	Sr. No	Item work purpose	District	Taluka	Name of Village	Cat. No.	Length & Width	Area (in ha.)	Legal Status										Total Forest Land (in ha.)									सदर त्रुटीच्या पत्रामध्ये सादर केलेल्या Area Statement नुसार बदल केलेले Area Statement जोडून सादर केले आहे.
Sr. No	Item work purpose	District	Taluka	Name of Village	Cat. No.	Length & Width	Area (in ha.)	Legal Status																					
Total Forest Land (in ha.)																													
५.	Copy of the Administratively approval/Technically approval not submitted along with the proposal	Administratively approval/Technically approval ची प्रत सोबत जोडून सादर केली आहे.																											
६.	Cross sectional map not enclosed along with proposal.	Cross sectional map ची प्रत सोबत जोडून सादर केली आहे.																											
७.	Legible, Guinness and authenticated copy of the restoration order to be submitted.	सदरचे क्षेत्र हे सार्वजनिक कामासाठी वळते होणार आहे. प्रस्तावित क्षेत्राची Restoration Order ची प्रत सदरस्थितीत महसूल विभागाकडे सापडत नाही. तरी सदरचे क्षेत्र हे																											

मुंबई महानगर प्रदेश विकास प्राधिकरण

वांद्रे-कुर्ला संकुल, वांद्रे (पूर्व), मुंबई ४०००५१.
ईपीएबीएक्स +९१ २२ २६५१ ०००१/४०००
<https://mnrda.maharashtra.gov.in>

		राखीव, संरक्षीत किंवा कोणत्याही खाजगी वनामध्ये वळती झाल्यास या कार्यालयाची कोणतीही हरकत नाही.
८.	Copy of the ७/१२ of proposed CA land and Non forest land to be submitted.	Copy of the ७/१२ of proposed CA land and Non forest land ची प्रत सोबत जोडून सादर केली आहे.
९.	Notification of the Kamala Bird Sanctuary to be submitted.	Notification of the Kamala Bird Sanctuary ची प्रत सोबत जोडून सादर केली आहे.
१०	NoC copy from private land holders to pay compensate as per the prevalent rules, Act, and Guidelines to be submitted.	सदरचे क्षेत्र हे सार्वजनिक कामासाठी वळते होणार असून त्याक्षेत्राबाबत जमीन अधिकरणाचे राजपत्र प्रसिध्द झालेले आहे. तसेच सदर प्रस्तावातील खाजगी क्षेत्र हे आधिच वळते झालेले आहे. आता प्रस्तावित क्षेत्रासाठी खाजगी क्षेत्राच्या मालकांकडून NOC घेणे हे वन विभागाच्या अखत्यारीतील बाब नाही.
११.	CA details not showing on Parivesh Portal Part-II.	सदर चा मूददा प्रकल्प यंत्रणेशी संबंधीत नाही.

कळावे,

आपला विश्वासू,

(एम.पी. सिंह)

कार्यकारी अभियंता
मुं.म.प्र.वि.प्राधिकरण

55



एम एम आर डी ए
MMRDA

स्वातंत्र्याचा अमृत महोत्सव
No. MMRDA/M+HL-PIU/Forest/1878/2023

दिनांक :- २८.०२.२०२३

प्रति,

सा. उप वनसंरक्षक,
अलिबाग

उप वनसंरक्षक अलिबाग वन विभाग

विषय :- वन जमिन रायगड

Diversion of २.०८४७ Private Forest Land thereof for Non-Forest activity in Village Jasai, Tal- Uran, Dist- raigad in Maharashtra.

२०३१ यांचे कार्यालय

आयुक्त क्रमांक B-०७१५५

संदर्भ :- १.) आपणाकडील पत्र ब/२०/जमीन/व.सं/३८४४/२०२२-२३ .
दिनांक ०१.०२.२०२३.

दिनांक

११/३/२०२३

सकल

महोदय,

वरील संदर्भाय पत्राचे अनुषंगाने काढणेत आलेल्या त्रुटीची खालीलप्रमाणे पुर्तता करून सादर करणेत येत आहे.

अ.नं.	काढणेत आलेल्या त्रुटी	त्रुटीची केलेली पुर्तता
१	परिवेश प्रणालीवर खात्री केली असता ऑनलाईन प्रस्ताव आपलेकडे प्रलंबित दिसून येत आहे. तरी पार्ट १ मध्ये परिपूर्ण माहिती भरून या कार्यालयाकडे स्तरावर दाखल करणे आवश्यक आहे.	पार्ट १ मध्ये परिपूर्ण माहिती भरून सादर प्रस्ताव हा आपल्या कार्यालयाकडे दिसत आहे.
२	मुद्दा क्र. ५ चे अनुषंगाने प्रशासकीय मान्यता/तांत्रिक मंजूरी ची प्रत सादर केलेली नाही.	मुद्दा क्र. ५ चे अनुषंगाने वरील प्रकल्पाला या अगोदर मान्यता मिळालेली असून या अगोदरच प्रशासकीय मान्यता/तांत्रिक मंजूरी ची प्रत सादर केलेली आहे. तांत्रिक कारणाने (७/१२) वर नोंदी नसल्याने सादरचा प्रस्ताव सादर करणेत आलेला आहे.
३	प्रकल्प यंत्रणेकडून करणेत आलेला खुलासा सुसंगत वाटत नाही. तरी जर हे क्षेत्र प्रकल्प यंत्रणेने अधिकृत केले असेल तर त्याबाबत संपुर्ण दस्तऐवज/पुरावे मुद्द्यांचे अनुषंगाने जोडण्यात यावे. तसेच जर क्षेत्र खातेदार यांचे नावे असल्यास त्याचे नाहरकत जोडणेत यावे.	सादरचे क्षेत्र राष्ट्रीय हिताचे दृष्टीने अधिग्रहण करणेची प्रक्रीया केलेली आहे. त्या संदर्भातले कागदपत्र जोडलेले आहेत. सादरचे क्षेत्र वन या संज्ञेत मोडत असल्याने सादरचा प्रस्ताव सादर केलेला आहे. त्याबाबतीत NPV नक्त वर्तमान मुल्य, पर्यायी वनीकरण याबाबत प्रक्रीया पुर्ण केलेली आहे. सादरचे क्षेत्राचे मालकी हक्काबाबत किंवा मोबदल्याचे संबंधी हा भुसंपादनाचा विषय असून त्याची हरकत व नाहरकत हा वन खात्याचे अखत्यारीतील बाब नाही.
४	परिवेश प्रणालीवर खात्री केली असता ऑनलाईन प्रस्ताव आपलेकडे प्रलंबित दिसून येत आहे. तरी मुद्दा क्र. ११ चे अनुषंगाने पर्यायी वनीकरणासाठी वनेतर क्षेत्राची माहिती परिवेश प्रणालीवर पार्ट १ मध्ये भरणेत यावी.	मुद्दा क्र. ११ चे अनुषंगाने पर्यायी वनीकरणासाठी वनेतर क्षेत्राची माहिती परिवेश प्रणालीवर पार्ट १ मध्ये भरणेत आलेली आहे.

कळवावे,


मीपला विश्वासू
(एम पी सिंग)

मुंबई महानगर प्रदेश विकास प्राधिकरण

वांद्रे-कुर्ला संकुल, वांद्रे (पूर्व), मुंबई ४०००५९.
ईपीएबीएस +९१ २२ २६५९ ०००९/ ४०००
<https://mmrda.maharashtra.gov.in>

9

9



GA

Construction of Mumbai Trans Harbour Link (Sewri to Nhava up to NH-4B)
(Diversion of 2.0847 Ha. Private Forest land thereof for non-forest activity).

AREA STATEMENT

ALIBAG DIVISION									
URAN TALUKA									
SR NO	Item work purpose	District	Taluka	Name of the Village	Gut No		Length & Width	Area (In Hect.)	Legal Status
					AS PER MOJANI	AS PER 7/12			
1	Construction of Road	Raigad	Uran	Jasai	71/1B/5/1	71/A/1B/1/5/1	Irregular shape	00-04-47	RESTORED
2					71/1B/5/2	71/A/1B/1/5/2		00-11-50	RESTORED
3					71/1B/6	71/A/1B/1/A/2		00-35-00	RESTORED
4					71/1B/1	71/1B/1/B/1		00-64-00	PENDING ON ENQUIRY
5					71/1B/2	71/1B/1/B/2		00-05-50	PENDING ON ENQUIRY
6					71/1B/3	71/1B/1/B/3		00-53-40	PENDING ON ENQUIRY
7					71/1B/4	71/1B/1/B/4		00-30-60	PENDING ON ENQUIRY
8					71/A/3	71/A/3		00-04-00	RESTORED
Total								02-08-47	

Date :- 13/8/2023
Place:- MUMBAI

Project Authority
M. P. Singh
13/1/23
MR. M. P. Singh
Executive Engineer
MMRDA

Ashish Thakare
(ASHISH THAKARE IFS)
Deputy Conservator of Forests
Alibag

Vertical line of text or markings on the left side of the page.

Small circular mark or stamp on the right side of the page.

Small circular mark or stamp on the right side of the page.

Small cluster of blue ink marks or a stamp at the bottom center of the page.

1906
 167 52
 68
 NO. 23/MPPE/ACT. *Tasari*
 OFFICE OF THE DY. COLLECTOR
 PRIVATE FORESTS KULABA
 ALIBAG DT. 10/12/78

ORDER

The undersigned is satisfied that the total holdings of land of *Shri Ganesh Sitalam Patel of Tasari Taluka Uram* was already less than twelve hectares on the day immediately the appointed day viz 30th August 1975.

Now, under the powers delegated in him by Govt. in R. & F.D. 's Notification no. PRF/ 1077/ 107744 (a) F. 2 dt. 17/7/78 he is pleased to order that the land specified below which was acquired and vested in the state Government shall cease to be reserved forests and shall be deemed to have been regranted to the aforesaid owner and shall be re vested in him, subject, however to all encumbrances, if any, lawfully subsisting on the day immediately preceding the appointed day, which shall stand revived.

Possession of the land shall be handed over to the owner within a period of a fortnight from the date of this order.

THE DETAILS OF THE LAND WHICH IS TO BE HANDED OVER TO THE OWNER.

Name of Taluka	name of village	survey No. and H. No.	Area in H.R.
<i>Uram</i>	<i>Tasari</i>	<i>710/14 (1)</i>	<i>5-01-7</i>

[Signature]
 (P.Y. RAUT.)

DEPUTY COLLECTOR
 (PRIVATE FORESTS) KULABA
 ALIBAG.

- Copy to the Tahasildar relating Revenue record.
- Copy to the Range Forests Office for further action relating handing over possession of the land to the Khatedar concerned
- Copy submitted to the Collector kulaba Alibag for information.
- Copy twcs. to the sub-division office for information.

[Signature]
 (ASHISH THAKARE IFS)
 Deputy Conservator of Forests
 Alibag

DEPUTY COLLECTOR (PRIVATE FOR...)
 KULABA ALIBAG

51



महाराष्ट्र शासन

गाव नमुना सात (अधिकार अभिलेख पत्रक)

[महाराष्ट्र जमीन महसुल अधिकार अभिलेख आणि नोंदवह्या (तयार करणे व सुस्थितीत ठेवणे) नियम १९७१ यातील नियम ३,५,६ आणि ७]

गाव :- पोयनाड (५५४१०९)

तालुका :- अलिबाग

जिल्हा :- रायगड



ULPIN : 34395109011

भूमापन क्रमांक व उपविभाग १५७/१/अ

34395109011

भुधारणा पद्धती सरकार		शेताचे स्थानीक नाव :					
क्षेत्र, एकक व आकारणी	खाते क्र.	भोगवटादाराचे नाव	क्षेत्र	आकार	पो.ख.	फेरफार क्र	कुळ, खंड व इतर अधिकार
क्षेत्राचे एकक हे.आर.चौ.मी	३५३	महाराष्ट्र शासन वनखाते			१७.९७५०	(२०७९)	कुळाचे नाव व खंड
अ) लागवड योग्य क्षेत्र							इतर अधिकार
जिरायत -							प्रलंबित फेरफार : नाही.
बागायत -							शेवटचा फेरफार क्रमांक : ५२१४ व दिनांक : २६/०३/२०२१
एकुण							
ला.यो. क्षेत्र							
ब) पोटखराब क्षेत्र (लागवड अयोग्य)							
वर्ग (अ)	१७.९७.५०						
वर्ग (ब)	-						
एकुण							
पो.ख.क्षेत्र	१७.९७.५०						
एकुण क्षेत्र (अ+ब)	१७.९७.५०						
आकारणी	०.००						
जुडी किंवा विशेष आकारणी							
जुने फेरफार क्र : (८०१) (१२९१) (२०७९) (२२१०) (५२१४)							सीमा आणि भुमापन चिन्हे



Dated Copy



हा गाव नमुना क्रमांक ७ दिनांक २६/०३/२०२१-०२-५१-०६ PM रोजी डिजिटल स्वाक्षरीत केला आहे व गाव नमुना क्रमांक १२ चा डेटा स्वयंप्रमाणित असल्यामुळे ७/१२ अभिलेखावर वर कोणत्याही सही शिक्क्याची आवश्यकता नाही.
सूचना: तांत्रिक अडचणी खातर तलाठी यांचे कडील डिजिटल स्वाक्षरी प्रक्रिया प्रलंबित असल्याने हा ७/१२ अभिलेख अद्ययावत नाही. यावर फेरफार नोंद क्र. ५२१४ मंजूर आहे. तथापि अद्याप याबाबतचा बदल या ७/१२ वर घेण्यात आलेला नाही याची कृपया नोंद घ्यावी.
७/१२ डाउनलोड दि. : ३०/०९/२०२२ : १६.१९.५४ PM. वेबसाइट पडताळणीसाठी <https://digitalabhar.mahabhumi.gov.in/dslr/> या संकेत स्थळावर जाऊन 2406100001144291 हा क्रमांक तपासावा

पृष्ठ क्र. १/२



गाव नमुना बारा (पिकांची नोंदवही)

[महाराष्ट्र जमीन महसूल अधिकार अभिलेख आणि नोंदवह्या (तयार करणे व सुस्थितीत ठेवणे) नियम १९७१ यातील नियम २९]

गाव :- पोयनाड (५५४१०९)

तालुका :- अलिबाग

जिल्हा :- रायगड

भुमापन क्रमांक व उपविभाग

१५७/१/अ

वर्ष	हंगाम	खाते क्रमांक	पिकाखालील क्षेत्राचा तपशील				लागवडीसाठी उपलब्ध नसलेली जमीन		शेरा	
			पिकाचा प्रकार	पिकांचे नाव	जल सिंचित	अजल सिंचित	जल सिंचनाचे साधन	स्वरूप		क्षेत्र
(१)	(२)	(३)	(४)	(५)	(६)	(७)	(८)	(९)	(१०)	(११)
२०२०	संपूर्ण वर्ष					०.०		फोटखराब	१७.९७५०	
२०२२	खरीप	३५३*				०.०		गवत पड	१७.००००	

टीप : ** सदरची नोंद मोबाइल ॲप द्वारे घेणेत आलेली आहे



Dated Copy

50



महाराष्ट्र शासन

गाव नमुना सात (अधिकार अगिलेख पत्रक)

[महाराष्ट्र जमीन महसुल अधिकार अगिलेख आणि नोंदवह्या (तयार करणे व सुस्थितीत ठेवणे) नियम १९७१ यातील नियम ३,५,६ आणि ७]

गाव :- पिटसई (५५४७६७)

तालुका :- तळ्या

जिल्हा :- रायगड



ULPIN : 20009945750

गट क्रमांक व उपविभाग

१६९

20009945750

भुधारणा पद्धती सरकार		शेताचे स्थानीक नाव :					
क्षेत्र, एकक व आकारणी	खाते क्र.	भोगवटादाराचे नाव	क्षेत्र	आकार	पो.ख.	फेरफार क्र	कुल, खंड व इतर अधिकार
क्षेत्राचे एकक हे.आर.चौ.मी	२६८	सरकारी पड	२.६३.००	१.३५	३.१५००	(७६२)	कुळाचे नाव व खंड
अ) लागवड योग्य क्षेत्र	१०१८४	महाराष्ट्र शासन वन विभाग	११.०२.००	५.६५		(७६२)	इतर अधिकार
जिरायत -							इतर
बागायत -							MTHL प्रकल्पाकरिता बाधीत होणा-या वन
वरकस १३.६५.००							जमिनीचे बदली पर्यायी वनीकरणासाठी वन
एकुण							विभागास आदेशातील अटी व शर्ती क्र. १ ते ९ वर
क्षेत्र १३.६५.००							क्षेत्र ११.०२.०० हे.आर.जमीन हस्तांतरित करणेत
							आली आहे.भोगवटादार वर्ग २ क्षेत्र ११.०२.०० हे.
							आर.(७६२)
ब) पोटखराब क्षेत्र (लागवड अयोग्य)							प्रलंबित फेरफार : नाही.
वर्ग (अ) ३.१५.००							शेवटचा फेरफार क्रमांक : ७६२ व दिनांक :
वर्ग (ब) -							२१/०९/२०२१
एकुण							
पो.ख.क्षेत्र ३.१५.००							
एकुण क्षेत्र १६.८०.००							
(अ+ब)							
आकारणी ७.००							
जुडी किंवा विशेष							
आकारणी							
जुने फेरफार क्र : (१)							सीमा आणि भुमापन चिन्हे



हा गाव नमुना क्रमांक ७ दिनांक २१/०९/२०२१, १२:३५ PM रोजी डिजिटल स्वाक्षरीत केला आहे व गाव नमुना क्रमांक १२ चा डेटा स्वयंप्रमाणित असल्यामुळे ७/१२ अगिलेखावर वर कोणत्याही सही शिक्क्याची आवश्यकता नाही.

पृष्ठ क्र. १/२

सुचना : सधर ७/१२ डिजिटल स्वाक्षरीत झाल्यानंतर घेण्यात आलेल्या प्रलंबित फेरफार क्र.७६१ ची सद्यस्थिती <http://mahabhumi.gov.in/eaplichawdi> या संकेत स्थळावर पहावी.

७/१२ डाउनलोड दि. : २७/०९/२०२२ : १५:५५:११ PM. वैधता पडताळणीसाठी <https://digitalshiksha.mahabhumi.gov.in/dair/> या संकेत स्थळावर जाऊन 2411100001070437 हा क्रमांक वापरावा.



गाव नमुना बारा (पिकांची नोंदवही)

[महाराष्ट्र जमीन महसूल अधिकार अभिलेख आणि नोंदवही (तयार करणे व सुस्थितीत ठेवणे) नियम १९७१ यातील नियम २९]

गाव :- पिटसई (५५४७६७)

तालुका :- तळा

जिल्हा :- रायगड

गट क्रमांक व उपविभाग

१६९

वर्ष	हंगाम	खाते क्रमांक	पिकाखालील क्षेत्राचा तपशील					लागवडीसाठी उपलब्ध नसलेली जमीन		शेरा
			पिकाचा प्रकार	पिकांचे नाव	जल सिंचित	अजल सिंचित	जल सिंचनाचे साधन	स्वरूप	क्षेत्र	
(१)	(२)	(३)	(४)	(५)	(६)	(७)	(८)	(९)	(१०)	(११)
२०२१	संपूर्ण वर्ष	१०१८४						गवत पड	११.०२००	
		२६८						पोटखराब	३.१५००	
									गवत पड	२.६३००
२०२२	खरीप	२६८*						गवत पड	५.७७००	
	संपूर्ण वर्ष	१०१८४*						सरकारी वन	११.०२००	

टीप : ** सदरची नोंद मोबाइल ॲप द्वारे घेणेत आलेली आहे





महाराष्ट्र शासन

महसूल व वनविभाग

जिल्हाधिकारी व जिल्हादंडाधिकारी कार्यालय, रायगड-अलिवाग
हिराकोट तळयाजवळ, अलिवाग, ता. अलिवाग, जि. रायगड ४०२२०१

❖ दु.क्र.: ०२१४१-२२२११८/२२२०९७/२२२३२२ ❖ फॅक्सक्र.: ०२१४१-२२७४५१ ❖

❖ ई-मेल: tahasil Darmahasul@gmail.com ❖

क्रमांक: मशा/जमीन/अ-०३/शा.ज./पर्या.वन/MTHL/२०२२

दिनांक: ०९/०९/२०२२

वाचले:-

- १) सह महानगर आयुक्त तथा प्रमुख, भूमि व मिळकत शाखा, मुंबई महानगर प्रदेश विकास प्राधिकरण, मुंबई यांचेकडील पत्र क्र.भुवमिशा/एम.टी.एच.एल./वन जमिन/११३७/२०२२, दि.२२/०६/२०२२.
- २) नहासिलदार तळा यांचेकडील पत्र क्र.जमीनबाव/कांत-४/MTHL/जासई/शा.न.मागणी/२०२२ दि.२२/०७/२०२२.
- ३) या कार्यालयाकडील आदेश क्रमांक/ मशा/ जमीन/ अ-०३/ शा.ज./ पर्या.वन MTHL /२०२१, दि.०२/०८/२०२१.
- ४) उप वनसंरक्षक रोहा यांचेकडील पत्र क्र.ब/२०/जमीन/१५२९/२०२२-२३, दि. ०४/०८/२०२२.
- ५) या कार्यालयाकडील पत्र क्र.मशा/जमीन/अ-३/४४११७/२०२२, दि.१७/०८/२०२२.
- ६) उप वनसंरक्षक रोहा यांचेकडील पत्र क्र.ब/२०/जमीन/१७४६/२०२२-२३, दि. ०१/०९/२०२२.
- ७) महाराष्ट्र शासन राजपत्र असाधारण भाग चार-ब दि.३१/१२/२०१५ मधील नियम ६ पोटानियम (३) (क).
- ८) महाराष्ट्र जमिन महसूल अधिनियम १९६६ चे कलम २२ व ३१ तसेच महाराष्ट्र जमिन महसूल (सरकारी जमिनीची विल्हेवाट लावणे) नियम १९७१ मधील नियम ५ व ६.
- ९) कार्यालयीन मंजूर टिपणी दिनांक - /०९/२०२२.

आदेश

उपोद्घातातील अ.क्र. ०१ अन्वये, सह महानगर आयुक्त तथा प्रमुख, भूमि व मिळकत शाखा, मुंबई महानगर प्रदेश विकास प्राधिकरण, मुंबई यांनी शिवडी-न्हावाशेवा जोडरस्ता (MTHL) या प्रकल्पामध्ये रायगड जिल्हयातील मौजे जासई, ता.उरण येथील स.नं.७१/अ/१/ब/१/५/१, ७१/अ/१/ब/१/५/२, ७१/१/ब/१/अ/२, ७१/१/ब/१/ब/१, ७१/१/ब/१/ब/२, ७१/१/ब/१/ब/३, ७१/१/ब/१/ब/४, ७१/३ मधील वन जमिनी खालील बाधीत होत असलेल्या २-०८-४७ हे.आर. इतक्या वन दर्जाच्या जमिनीच्या बदली मौजे पिटमई, ता.तळा, जि.रायगड येथील स.नं.१६९ क्षेत्र १६-८०-०० हे.आर. पैकी २-०८-४७ हे.आर. जमिन वन विभागाने हस्तांतरित करणेकामी विनंती केली आहे.

[Type text]

त्यानुषंगाने, उपोद्घातातील अ.क्र.०२ अन्वये, तहसिलदार तळा यांचेमार्फत चौकशी करून खालील प्रमाणे नमूद जमीन पर्यायी वनीकरणासाठी प्रस्तावित करण्यात आली आहे.

पर्यायी वनीकरणासाठी प्रस्तावित जमीनीचे वर्णन

अ.क्र.	गावाचे व तालुक्याचे नाव	स.नं./हि.नं.	एकूण क्षेत्र (हे.आर.)	मागणी क्षेत्र (हे.आर.)
१	मौजे, पिटसई ता.तळा	१६९	१६-८०-००	२-०८-४७

उपोद्घातातील अ.क्र.०३ अन्वये, मौजे पिटसई, ता.तळा, जि.रायगड येथील स.नं.१६९ क्षेत्र १६-८०-०० हे.आर. पैकी ११-०२-०० हे.आर. जमीन यापूर्वी MTHL प्रकल्पाकरिता बांधित होणाऱ्या वन जमिनीचे बदली पर्यायी वनीकरणासाठी वन विभागास अटी व शर्तीवर हस्तांतरित करण्यात आलेली आहे.

वरील प्रस्तावित जमीनोबाबत तहसिलदार तळा यांचेकडील अहवाल व त्याबाबतचे कागदपत्राचे अवलोकन करता खालील प्रमाणे वस्तुस्थिती दिसून येत आहे.

प्रस्तावित जमीनीचा ७/१२ पाहता सदर जमीन सरकारी पड म्हणून दाखल आहे. सदर जमिनीचा ७/१२ चे इतर हक्कात कोणाचेही नाव नाही. सदर जमीनीमध्ये अतिक्रमण अथवा कोणाचीही वहीवाट नाही. प्रस्तावित जमीन डोंगराळ असून त्यात सुमारे २०-२५ वर्षांची जंगली झाडे आहेत. सदर मिळकतीचे क्षेत्र रेल्वेस्थानक, रेल्वेमार्ग, कारागृह, स्थानिक सार्वजनिक कार्यालय, दफन, स्मशानभूमी किंवा दफनभूमी यांचे जवळ येत नाही. सदरची जमीन आदिवासींकडून मिळालेली नाही. सदर जमीनीवर शासकीय खाजगी संस्थेचा बोजा दाखल नाही. सदरची जमीन पूनर्वसन, भूसंपादन, अगर विकास कार्यासाठी राखून ठेवलेली नाही. कारण तसा अभिलेखी शेरा दिसून येत नाही. सदर जागेपासून ५०० मीटर अंतरावर कोणतीही खाण अथवा स्टोन क्रशर नाही. सदर जमीनीतुन उच्च अगर कमी दावाच्या विद्युतवाहक तारा जात नाही. सदर जमीनीतुन गटार अथवा पाण्याची पाईप लाईन जात नाही. प्रस्तावित जमीनीचे ५०० मी.आत कांदळवन नाही. प्रस्तावित जमिनीस इनाम (देवस्थान) कायद्याच्या तरतुदी लागू नाहीत. प्रस्तावित जमिनीस कुळ कायदा कलम ४३, महाराष्ट्र जमीन महसूल अधिनियम, १९६६ चे कलम ३६ व ३६अ च्या तरतुदी लागू नाहीत. सदरची जमीन मुळ गावठाणापासून ३ कि.मी. अंतरावर आहे. सदरची जमीन तळा-पिटसई(बोरभाटला अदिवासी वाडी) या रस्त्यापासून ३ कि.मी. अंतरावर आहे. सदर जमीन खाडी पासून १० कि.मी. अंतरावर आहे. प्रस्तावित जमीनीबाबत कोणत्याही संस्थेने अगर इतर कोणीही मागणी प्रस्ताव दाखल केलेला नाही. तसेच सदरची जमीन डोंगराळ उताराची असून जागेमध्ये भरावा करावा लागणार आहे. काही जागा खडकाळ स्वरुपाची आहे. मागणी इतके क्षेत्र उपलब्ध होईल. सदरची जमीन पर्यायी वनीकरणासाठी व लागवडीसाठी योग्य असल्याबाबत वनक्षेत्रपाल माणगांव हे उप वनसंरक्षक राहो यांचेद्वारे स्वतंत्ररित्या अभिप्राय सादर करणार

आहेत. तरी, तळा तालुक्यातील मौजे पिटसई, ता.तळा, जि.रायगड येथील स.नं.१६९ क्षेत्र १६-८०-०० हे आग. पैकी २-०८-४७ हे.आर. सरकारी पड जमीन प्रस्तावित पर्यायी वनीकरणाकरिता, वन विभागाच्या अभिप्रायाअंती सदर प्रस्तावित जमीन वन विभागाकडे हस्तांतरित करण्यास हरकत नसल्याबाबत शिफारस केली आहे.

उपोद्घातातील अ.क्र.०४ अन्वये, उप वनसंरक्षक रोहा यांनी मौजे पिटसई ता.तळा जि.रायगड येथील गट नंबर १६९ क्षेत्र १६-८०-०० हे.आर. पैकी उर्वरित शिल्लक क्षेत्र ५-७८-०० हे.आर. इतक आहे. सदर क्षेत्राची जागेवर जाऊन स्थळपाहणी केली असता नजर अंदाजे सदरची जमिनी ही तीव्र उताराची, सर्वसाधारण कातळवट व अंशतः अतिक्रमणित दिसून येते. त्यामुळे सदर क्षेत्र पर्यायी वनीकरणासाठी व वनव्यवस्थापनासाठी अयोग्य दिसून येत आहे, असे अभिप्राय उपलब्ध करून देण्यात आलेले होते.

उपोद्घातातील अ.क्र.०५ अन्वये, या कार्यालयामार्फत मौजे पिटसई ता.तळा जि.रायगड येथील गट नंबर १६९ क्षेत्र १६-८०-०० हे.आर. पैकी उर्वरित शिल्लक क्षेत्र ५-७८-०० हे.आर. क्षेत्राची पुनःश्च प्रत्यक्ष स्थळपाहणी करून त्यापैकी २-०८-४७ हे.आर. क्षेत्र पर्यायी वनीकरणासाठी वनव्यवस्थापनासाठी व लागवडीसाठी योग्य आहे अगर कसे? याबाबतच फेर अभिप्राय सादर करणेबाबत उपवनसंरक्षक रोहा यांना कळविण्यांत आलेले होते.

त्याअनुषंगाने, उपोद्घातातील अ.क्र.०६ अन्वये, उपवनसंरक्षक रोहा यांनी पुनःश्च प्रत्यक्ष स्थळपाहणी करून पुढील प्रमाणे अभिप्राय सादर केलेले आहेत. उप अधिक्षक भूमी अभिलेख कार्यालय तळा यांचे द्वारे दि.२७/०८/२०२२ रोजी मौजे पिटसई, ता.तळा येथील गट नं. १६९ एकूण क्षेत्र १६-८०-०० हे.आर. पैकी यापूर्वी वनविभागास उपलब्ध करून देणेत आलेले ११-०२-०० हे.आर. क्षेत्राची वनविभागाचे प्रतिनिधी यांचेसमवेत मोजणी करून हद्द निश्चिती करण्यात आली आहे. वनक्षेत्रपाल माणगांव व सह.वनसंरक्षक (जंकास व कॅम्पा) रोहा यांनी सादर केलेल्या अहवालानुसार उपवनसंरक्षक रोहा यांनी सहा.वनसंरक्षक (जंकास व कॅम्पा) रोहा, वनक्षेत्रपाल माणगांव, महसूल विभागाचे प्रतिनिधी, वनपाल तळा व स्टाफ यांचेसह दिनांक ३०/०८/२०२२ रोजी संयुक्त स्थळ पाहणी केली असता, मौजे पिटसई, ता.तळा गट नं.१६९ मधील उर्वरित शिल्लक क्षेत्र ५-७८-०० हे.आर. पैकी आता नव्याने मागणी करण्यात आलेले २-०८-४७ हे.आर. क्षेत्रामध्ये ४०% पेक्षा जास्त घनतेचा नैसर्गिक झाडोरा आहे. त्यामुळे २-०८-४७ हे.आर. क्षेत्रामध्ये नवीन लागवड घेता येणार नाही. तथापि, सदर क्षेत्र वनालगत असल्यामुळे वनव्यवस्थापनेच्या दृष्टीने योग्य असून वनविभागाचे ताब्यात घेण्यायोग्य आहे. तसेच, सदर क्षेत्रास भारतीय वन अधिनियम, १९२७ चे कलम ३५ च्या तसेच महाराष्ट्र खाजगी वने (संपादन) अधिनियम, १९७५ च्या तरतुदी लागू असल्याचे आढळून येत नाही. सदर क्षेत्र राखीव वन, संरक्षित वन, संपादित वन, अवर्गीकृत वन, पर्यायी वन या संज्ञेत दिसून येत नाही.

उप वनसंरक्षक अलिबाग यांचेकडील पत्र दिनांक १७/०४/२०१६ अन्वये, मुंबई ट्रान्स हबंर लिंक रोड शिवडी-न्हावा सागरी सेतू (MTHL) अंतर्गत ४७-४१-७० हे.आर. वनक्षेत्र माणगांवच्या प्रस्तावास केंद्र शासनाकडील पत्र दिनांक २२/०१/२०१६ अन्वये अटी व शर्तीचे अधिन राहून तत्त्वतः मंजूरी दिलेली असल्याचे कळविले आहे.

सन २०२२-२३ रोजीचे शिघ्रशिध्द गणकानुसार प्रश्नाधिन जमिनीचे मुल्यांकन रक्कम रु.५,३७,८५३/- अक्षरी : पाख लाख सदतीस हजार आठशे त्रपन्न रुपये मात्र) इतके होत आहे.

महाराष्ट्र शासन राजपत्र असाधारण भाग चार-ब दि.३१/१२/२०१५ मधील नियम ६ पोटनियम (३) (क) अन्वये, ज्याठिकाणी केंद्र शासनाने रितसर मान्यता प्रदान केलेल्या शासकीय प्रकल्पांकरिता शासकीय जमिन आवश्यक असेल, व अशी जमीनीची मागणी राज्य शासनाच्या महसूल व वन विभागामार्फत जिल्हाधिकारी यांचेकडे प्राप्त झाली असेल तेथे अशा जमीनीचे भोगवटामुल्य कितीही असले तरी, राज्य शासन सर्वसाधारण किंवा विशेष आदेशाद्वारे निश्चित करेल एवढे संबंधित जागेचे भोगवटामुल्य वसूल करण्याच्या अधिन राहून जिल्हाधिकारी अशी जमीन केंद्र शासनाच्या संबंधित मंत्रालयास प्रदान करण्यास सक्षम राहतील अशी तरतूद आहे.

वरील प्रमाणे वस्तुस्थिती विचारात घेता, मी जिल्हाधिकारी रायगड, मला प्राप्त अधिकारानुसार महाराष्ट्र जमिन महसूल अधिनियम १९६६ चे कलम २२ व ३१ व महाराष्ट्र जमिन महसूल (सरकारी जमिनीची विल्हेवाट लावणे) नियम १९७१ मधील नियम ५ व ६ तसेच महाराष्ट्र शासन राजपत्र चार-ब दिनांक ३१/१२/२०१५ (द्वितीय नियम) नियम २०१५ मधील कलम ३ (क) अन्वये, मौजे पिटसई ता.तळा येथील गट नंबर १६९ क्षेत्र १६.८०.०० पैकी २-०८-४७ हे.आर. ही जमीन शिवडी-न्हावाशेवा जांडरस्ता MTHL प्रकल्पामध्ये बाधीत होणाऱ्या वन जमीनीचे बदली पर्यायी वनीकरणासाठी वन विभागास खालील अटी व शर्तीवर हस्तांतरीत करण्याचे आदेश देत आहे.

अटी व शर्ती:-

- १) विषयांकीत जमिन महाराष्ट्र शासन, वन विभाग भोगवटादार वर्ग दौन म्हणून धारण करतील.
- २) विषयांकीत जमिन पर्यायी वनीकरणासाठी मंजूर करण्यात आलेली आहे. त्यामुळे सदर जमिनीचा वापर मंजूर प्रयोजना व्यतिरिक्त अन्य प्रयोजनासाठी करता येणार नाही.
- ३) सदर जमिनीचे मुल्यांकनाची रक्कम रुपये रु.५,३७,८५३/- (अक्षरी : पाख लाख सदतीस हजार आठशे त्रपन्न रुपये मात्र) इतके होत आहे.सह महानगर आयुक्त तथा प्रमुख, भूमि व मिळकत शाखा, मुंबई महानगर प्रदेश विकास प्राधिकरण, मुंबई यांनी १ म्हाचे आत शासन जमा करावी.
- ४) विषयांकीत जमिनीचे शासनाच्या पूर्वपरवानगी शिवाय हस्तांतरण/गहाण/तारण/विक्षसपत्र किंवा सार्वजनिक खाजगी सहभाग तत्वावर वापर करता येणार नाही. शासनाच्या पूर्वपरवानगी शिवाय हस्तांतरण/ गहाण/ तारण/विक्षसपत्र किंवा सार्वजनिक खाजगी सहभाग तत्वावर वापर केल्यास सदर जमिन शासन जमा करण्यात येईल. त्यासाठी कोणतीही नुकसान भरपाई मागता येणार नाही.
- ५) सदर जमिनीत कोणत्याही प्रकारचे अतिक्रमण होणार नाही याची जबाबदारी वन विभागाची राहिल.
- ६) सदर जमिनीची संरक्षण व देखभाल करणेची जबाबदारी वन विभागाची राहिल.
- ७) सदर जमिनीचा ताबा घेतल्यानंतर उप अधिक्षक भूमी अभिलेख तळा यांनी विनाशुल्क मोजणी करून द्यावी.

111

- ८) सदर जमीनीची वन विभागास आवश्यकता नसल्यास ती जमीन पुन्हा महसूल विभागाकडे हस्तांतरित करावी.
- ९) बरील अटी शर्ती पैकी कोणत्याही अटी/शर्तीचा भंग झाल्यास प्रश्नाधिन जमिन शासन जमा करण्यांत येईल.

सह :-

(डॉ. महेंद्र कल्याणकर)

जिल्हाधिकारी रायगड

प्रत :- सह महानगर आयुक्त तथा प्रमुख, भूमि व मिळकत शाखा, मुंबई महानगर प्रदेश विकास प्राधिकरण, मुंबई यांना माहिती व पुढील कार्यवाहीसाठी.

प्रत :- उप वनसंरक्षक रोहा /अलिबाग यांना माहितीसाठी व आवश्यक त्या पुढील कार्यवाहीसाठी.

प्रत :- तहसिलदार तळा यांचेकडे

२/- सदर आदेशा नुसार प्रश्नाधिन जमीनीचा ताबा वन विभागास देण्यात यावा व सदर आदेशानुसार जमिनीबाबत अधिकार अभिलेखात आवश्यक त्या नोंदी घेण्यात येवून सुधारित ७/१२ उतारा, फेरफार उतारा, ताबा पावतीसह अहवाल या कार्यालयाकडे सादर करावा. सदर जमीनीबाबतचा शासन परीपत्रक संकिर्ण-५/२००६/प्र.क्र.४३/ज-१ दिनांक ३१/१०/२००६ अन्वये नोंदणीकृत करारनामा करणेकरीता जिल्हाधिकारी रायगड यांचे वतीने सदर आदेशान्वये, आपणाम प्राधिकृत करण्यात येत आहे.

सदर नोंदणीकृत करारनामा शासन परीपत्रक ३१/१०/२००६ मधील सुचनांनुसार करावा. सदर करारनामा व सनद तयार करून या कार्यालयास सादर करावी. तसेच सदर आदेशात अटी शर्तीचे पालन होते अगर कसे, याबाबत वेळोवेळी पाहणी करावी.

प्रत:- उपविभागीय अधिकारी माणगाव यांचेकडे माहितीसाठी व आवश्यक त्या कार्यवाहीसाठी रवाना.

प्रत:- उप अधिक्षक भूमि अभिलेख तळा यांचेकडे माहितीसाठी व आवश्यक त्या कार्यवाहीसाठी रवाना.

४/- सदर आदेशानुसार प्रदान केलेल्या जमीनीची विनाशुल्क पोट हिस्सा मोजणी करून आकार फोड पत्रक तयार करून, प्रदान जमीनीचे स्वतंत्र अभिलेख तयार करण्याची पुढील आवश्यक ती कार्यवाही करावी व केलेल्या कार्यवाहीचा अहवाल या कार्यालयाकडे सादर करावा.

प्रत:- मा.विभागीय आयुक्त, कोकण विभाग, कोकण भवन, नवी मुंबई-४००६१४ यांना माहितीसाठी सादर.

प्रत:- मा.प्रधान सचिव, महसूल व वनविभाग, मंत्रालय, मुंबई-४०००३२ यांना माहितीसाठी सादर.

प्रत:- स्थायी आदेश संचिकेसाठी.

672
सं.ना. 1219/22

जिल्हा

37

16 SEP 2022

Scanned by
Ki

Order, No. 2680
Date: 07/09/2022
जापिंग

Mammya
(डॉ. महेंद्र कल्याणकर)
जिल्हाधिकारी रायगड

241

18	18°53'20"	73°05'01"	रनसाई
19	18°54'30"	73°05'35"	रनसाई
20	18°55'01"	73°04'15"	पोई
21	18°54'01"	73°04'00"	पोई
22	18°54'50"	73°03'59"	पोई
23	18°55'00"	73°03'00"	दिघादे
24	18°56'30"	73°03'01"	मनगर

उपाबंध IV

पारिस्थितिक संवेदी जोन मानीटरी समिति - की गई कार्रवाई की रिपोर्ट का रूप विधान

1. बैठकों की संख्या और तिथि ।
2. बैठकों का कार्यवृत्त : कृपया मुख्य उल्लेखनीय बिंदुओं का वर्णन करें । बैठक के कार्यवृत्त को एक पृथक अनुबंध में उपाबद्ध करें ।
3. आंचलिक महायोजना की तैयारी की प्रास्थिति जिसके अंतर्गत पर्यटन महायोजना ।
4. भू-अभिलेख में सदृश्य त्रुटियों के सुधार के लिए ब्यौहार किए गए मामलों का सारांश ।
5. ईआईए अधिसूचना, 2006 के अधीन आने वाली गतिविधियों की संविक्षा के मामलों का सारांश । ब्यौरे एक पृथक् उपाबंध के रूप में उपाबद्ध किए जा सकते हैं ।
6. ईआईए अधिसूचना, 2006 के अधीन न आने वाली गतिविधियों की संविक्षा के मामलों का सारांश । ब्यौरे एक पृथक् उपाबंध के रूप में उपाबद्ध किए जा सकते हैं ।
7. पर्यावरण (संरक्षण) अधिनियम, 1986 की धारा 19 के अधीन दर्ज की गई शिकायतों का सारांश ।
8. कोई अन्य महत्वपूर्ण विषय ।

MINISTRY OF ENVIRONMENT, FOREST AND CLIMATE CHANGE**NOTIFICATION**

New Delhi, the 22nd January, 2016

S.O. 230(E).—WHEREAS, a draft notification, declaring Eco-sensitive Zone around Karnala Wildlife Sanctuary in Maharashtra, was published in the Gazette of India, Extraordinary, *vide* notification of the Government of India in the Ministry of Environment, Forest and Climate Change number S.O. 1658(E), dated the 17th June 2015, inviting objections and suggestions from all persons likely to be affected thereby within a period of sixty days from the date on which copies of the Gazette containing the said notification were made available to the public;

AND WHEREAS, copies of the Gazette containing the said notification were made available to the public on the 17th June 2015;

AND WHEREAS, objections and suggestions received from all persons and stakeholders in response to the draft notification have been duly considered by the Central Government;

AND WHEREAS, the Central Government considers that Karnala Bird Sanctuary is situated between 73° 5' to 73° 9' E Longitudes and 18° 51' 30" to 18° 54' N Latitudes in Raigad District of Maharashtra State and extends over an area of 12.10 square kilometers;

240

AND WHEREAS, the sanctuary harbors rich variety of woodland birds including rare bird species and has about 147 resident bird species and 37 migrant bird species including Ashy Minivet and Heart Spotted Woodpecker;

AND WHEREAS, it is necessary to conserve and protect the area the extent and boundaries of which is specified in paragraph 1 of this notification around the protected area of Karnala Wildlife Sanctuary as Eco-sensitive Zone from ecological and environmental point of view and to prohibit industries or class of industries and their operations and processes in the said Eco-sensitive Zone;

NOW THEREFORE, in exercise of the powers conferred by sub-section (1) and clauses (v) and (xiv) of sub-section (2) and sub-section (3) of section 3 of the Environment (Protection) Act, 1986 (29 of 1986) read with sub-rule (3) of rule 5 of the Environment (Protection) Rules, 1986, the Central Government hereby notifies the area to an extent varying from zero to 8 kilometers from the boundary of Karnala Wildlife Sanctuary in the State of Maharashtra as the Karnala Wildlife Sanctuary Eco-sensitive Zone (hereinafter referred to as the Eco-sensitive Zone) details of which are as under, namely:-

1. Extent and boundaries of Eco-sensitive Zone.- (1) The Eco-sensitive Zone is spread over an area of around 31.7 square kilometre with an extent varying from zero to 8 kilometers from the boundary of Karnala Wildlife Sanctuary and the boundary description of such zone is given in **Annexure I**.

(2) The Eco-sensitive Zone is spread across 18 villages in Uran and Panvel Talukas of Raigad District in Maharashtra.

(3) The list of the villages falling within Eco-sensitive Zone along with co-ordinates of prominent points is appended as **Annexure II**.

(4) The map of the Eco-sensitive Zone along with latitude and longitude is appended as **Annexure III**.

2. Zonal Master Plan for the Eco-sensitive Zone.- (1) The State Government shall, for the purpose of the Eco-sensitive Zone prepare, a Zonal Master Plan, within a period of two years from the date of publication of this notification in the Official Gazette, in consultation with local people and adhering to the stipulations given in this notification.

(2) The said Plan shall be approved by the competent authority in the State Government.

(3) The Zonal Master Plan for the Eco-sensitive Zone shall be prepared by the State Government in such manner as is specified in this notification and also in consonance with the relevant Central and State laws and the guidelines issued by the Central Government, if any.

(4) The Zonal Master Plan shall be prepared in consultation with all concerned State Departments, namely:-

(i) Environment,

(ii) Forest,

(iii) Urban Development,

(iv) Tourism,

(v) Municipal,

(vi) Revenue,

(vii) Agriculture

(viii) Maharashtra State Pollution Control Board,

(ix) Irrigation,

(x) Public Works Department

for integrating environmental and ecological considerations into it.

(5) The Master Plan shall not impose any restriction on the approved existing land use, infrastructure and activities, unless so specified in this notification and the Zonal Master Plan shall factor in improvement of all infrastructure and activities to be more efficient and eco-friendly.

(6) The Zonal Master plan shall provide for restoration of denuded areas, conservation of existing water bodies, management of catchment areas, watershed management, groundwater management, soil and moisture conservation, needs of local community and such other aspects of the ecology and environment that need attention.

(7) The Zonal Master Plan shall demarcate all the existing worshipping places, village and urban settlements, types and kinds of forests, agricultural areas, fertile lands, green area, such as, parks and like places, horticultural areas, orchards, lakes and other water bodies.

(8) The Zonal Master Plan shall regulate development in Eco-sensitive Zone as to ensure Eco-friendly development for livelihood security of local communities.

39

3. Measures to be taken by State Government.-The State Government shall take the following measures for giving effect to the provisions of this notification, namely:-

(1) **Land use.-** Forests, horticulture areas, agricultural areas, parks and open spaces earmarked for recreational purposes in the Eco-sensitive Zone shall not be used or converted into areas for commercial or industrial related development activities:

Provided that the conversion of agricultural lands within the Eco-sensitive Zone may be permitted on the recommendation of the Monitoring Committee, and with the prior approval of the State Government, to meet the residential needs of local residents, and for the activities listed against serial numbers 10, 16, 22, 28 and 31 in column (2) of the table in paragraph 4, namely:-

- (i) eco-friendly cottages for temporary occupation of tourists, such as tents, wooden houses, etc. for Eco-friendly tourism activities,
- (ii) widening and strengthening of existing roads;
- (iii) small scale industries not causing pollution;
- (iv) rainwater harvesting; and
- (v) cottage industries including village industries, convenience stores and local amenities:

Provided further that no use of tribal land shall be permitted for commercial and industrial development activities without the prior approval of the State Government and without compliance of the provisions of article 244 of the Constitution or the law for the time being in force, including the Scheduled Tribes and other Traditional Forest Dwellers (Recognition of Forest Rights) Act, 2006 (2 of 2007):

Provided also that any error appearing in the land records within the Eco-sensitive Zone shall be corrected by the State Government, after obtaining the views of Monitoring Committee, once in each case and the correction of said error shall be intimated to the Central Government in the Ministry of Environment, Forest and Climate Change:

Provided also that the above correction of error shall not include change of land use in any case except as provided under this sub-paragraph:

Provided also that there shall be no consequential reduction in green area, such as forest area and agricultural area and efforts shall be made to reforest the unused or unproductive agricultural areas.

(2) **Natural springs.-**The catchment areas of all natural springs shall be identified and plans for their conservation and rejuvenation shall be incorporated in the Zonal Master Plan and the guidelines shall be drawn up by the State Government in such a manner as to prohibit development activities at or near these areas which are detrimental to such areas.

(3) **Tourism.-** (a) The activity relating to tourism within the Eco-sensitive Zone shall be as per Tourism Master Plan, which shall form part of the Zonal Master Plan.

(b) The Tourism Master Plan shall be prepared by Department of Tourism, Government of Maharashtra in consultation with Department of Revenue and Forests, Government of Maharashtra.

(c) The activity of tourism shall be regulated as under, namely:-

(i) all new tourism activities or expansion of existing tourism activities within the Eco-sensitive Zone shall be in accordance with the guidelines issued by the Central Government in the Ministry of Environment, Forest and Climate Change and the eco-tourism guidelines issued by National Tiger Conservation Authority, (as amended from time to time) with emphasis on eco-tourism, eco-education and eco-development and based on carrying capacity study of the Eco-sensitive Zone;

(ii) new construction of hotels and resorts shall not be permitted within one kilometer from the boundary of the Karnala Wildlife Sanctuary except for accommodation for temporary occupation of tourists related to eco-friendly tourism activities:

Provided that, beyond the distance of one kilometer from the boundary of the Protected Area till the extent of the Eco-sensitive Zone, the establishment of new hotels and resorts shall be permitted only in pre-defined and designated areas for eco-tourism facilities as per Tourism Master Plan;

(iii) till the Zonal Master Plan is approved, development for tourism and expansion of existing tourism activities shall be permitted by the concerned regulatory authorities based on the actual site specific scrutiny and recommendation of the Monitoring Committee.

(4) **Natural heritage.-** All sites of valuable natural heritage in the Eco-sensitive Zone, such as the gene pool reserve areas, rock formations, waterfalls, springs, gorges, groves, caves, points, walks, rides, cliffs, etc. shall be identified and

38

preserved and plan shall be drawn up for their protection and conservation, within six months from the date of publication of this notification and such plan shall form part of the Zonal Master Plan.

(5) **Man-made heritage sites.**- Buildings, structures, artefacts, areas and precincts of historical, architectural, aesthetic, and cultural significance shall be identified in the Eco-sensitive Zone and plans for their conservation shall be prepared within six months from the date of publication of this notification and incorporated in the Zonal Master Plan.

(6) **Noise pollution.**- The Environment Department of the State Government or Maharashtra State Pollution Control Board shall draw up guidelines and regulations for the control of noise pollution in the Eco-sensitive Zone in accordance with the provisions of the Air (Prevention and Control of Pollution) Act, 1981 (14 of 1981) and the rules made thereunder.

(7) **Air pollution.**- The Environment Department of the State Government or Maharashtra State Pollution Control Board shall draw up guidelines and regulations for the control of air pollution in the Eco-sensitive Zone in accordance with the provisions of the Air (Prevention and Control of Pollution) Act, 1981 (14 of 1981) and the rules made thereunder.

(8) **Discharge of effluents.**- The discharge of treated effluents in Eco-sensitive Zone shall be in accordance with the provisions of the Water (Prevention and Control of Pollution) Act, 1974 (6 of 1974) and the rules made thereunder.

(9) **Solid wastes.** - Disposal of solid wastes shall be as under:-

(i) the solid waste disposal in Eco-sensitive Zone shall be carried out as per the provisions of the Municipal Solid Waste (Management and Handling) Rules, 2000 published by the Government of India in the erstwhile Ministry of Environment and Forests *vide* notification number S.O. 908 (E), dated the 25th September 2000 as amended from time to time;

(ii) the local authorities shall draw up plans for the segregation of solid wastes into biodegradable and non-biodegradable components;

(iii) the biodegradable material shall be recycled preferably through composting or vermiculture;

(iv) The inorganic material may be disposed in an environmental acceptable manner at site identified outside the Eco-sensitive Zone and no burning or incineration of solid wastes shall be permitted in the Eco-sensitive Zone.

(10) **Bio-medical waste.**- The bio-medical waste disposal in the Eco-sensitive Zone shall be carried out as per the provisions of the Bio-Medical Waste (Management and Handling) Rules, 1998 published by the Government of India in the erstwhile Ministry of Environment and Forests *vide* notification number S.O. 630(E), dated the 20th July, 1998 as amended from time to time.

(11) **Vehicular traffic.** - The vehicular movement of traffic shall be regulated in a habitat friendly manner and specific provisions in this regard shall be incorporated in the Zonal Master Plan and till such time as the Zonal Master Plan is prepared and approved by the Competent Authority in the State Government, the Monitoring Committee shall monitor compliance of vehicular movement under the relevant Acts and the rules and regulations made thereunder.

(12) **Industrial units.** -

(a) No establishment of new wood based industries within the proposed Eco-sensitive Zone shall be permitted except the existing wood based industries set up as per the law.

(b) No establishment of any new industry causing water, air, soil, noise pollution within the proposed Eco-sensitive Zone shall be permitted.

4. List of activities prohibited or to be regulated within the Eco-sensitive Zone.- All activities in the Eco sensitive Zone shall be governed by the provisions of the Environment (Protection) Act, 1986 (29 of 1986) and the rules made thereunder, and be regulated in the manner specified in the table below, namely:-

TABLE

S.No.	Activity	Remarks
(1)	(2)	(3)
Prohibited Activities		
1.	Commercial mining, stone quarrying and crushing units.	(a) New and existing mining (minor and major minerals), stone quarrying and crushing units shall be prohibited except for the domestic needs of <i>bona fide</i> local residents with reference to digging of earth for construction or repair of houses and for manufacture of country tiles or bricks for housing for personal consumption.

34

		(b) The mining operations shall strictly be in accordance with the interim order of the Hon'ble Supreme Court dated 04.08.2006 in the matter of T.N. Godavarman Thirumulpad Vs. UOI in W.P.(C) No.202 of 1995 and order of the Hon'ble Supreme Court dated 21.04.2014 in the matter of Goa Foundation Vs. UOI in W.P.(C) No.435 of 2012.
2.	Setting up of saw mills.	No new or expansion of existing saw mills shall be permitted within the Eco-sensitive Zone.
3.	Setting up of industries causing water or air or soil or noise pollution.	No new or expansion of polluting industries in the Eco-sensitive Zone shall be permitted.
4.	Commercial use of firewood.	Prohibited (except as otherwise provided) as per applicable laws.
5.	Establishment of new major hydroelectric projects and irrigation projects.	Prohibited (except as otherwise provided) as per applicable laws.
6.	Use or production of any hazardous substances.	Prohibited (except as otherwise provided) as per applicable laws.
7.	Discharge of untreated effluents and solid waste in natural water bodies or land area.	Prohibited (except as otherwise provided) as per applicable laws.
8.	Undertaking activities related to tourism like over-flying the national park area by aircraft, hot-air balloons.	Prohibited (except as otherwise provided) as per applicable laws.
9.	New wood based industry.	Establishment of new wood based industry shall not be permitted within the limits of Eco-sensitive Zone: Provided the existing wood-based industry may continue as per law.
Regulated Activities		
10.	Establishment of hotels and resorts.	No new commercial hotels and resorts shall be permitted within one kilometer of the boundary of the Protected Area except for accommodation for temporary occupation of tourists related to eco-friendly tourism activities. However, beyond one kilometer and upto the extent of the Eco-sensitive Zone, all new tourism activities or expansions of existing activities would be conformity with Tourism Master Plan and National Tiger Conservation Authority guidelines.
11.	Construction activities.	(a) No new commercial construction of any kind shall be permitted within one kilometer from the boundary of the Protected Area: Provided that local people shall be permitted to undertake construction in their land for residential use including the activities listed in subparagraph (1) of paragraph 3; (b) the construction activity related to small scale industries not causing pollution shall be regulated and kept at the minimum, with the prior permission from the competent authority as per applicable rules and regulations, if any; (c) beyond one kilometer up to the extent of Eco sensitive Zone, construction for bona fide local needs shall be permitted and other commercial construction activities shall be regulated as per Zonal Master Plan; (d) construction activity in the Eco- sensitive Zone shall be as per Zonal Master Plan.
12.	Felling of trees.	(a) There shall be no felling of trees on the forest or Government or revenue or private lands without prior permission of the competent authority in the State Government; (b) the felling of trees shall be regulated in accordance with the provisions of the concerned Central or State Act and the rules made thereunder; (c) in case of reserve forests and protected forests, the working plan prescriptions shall be followed.
13.	Commercial water resources including ground water harvesting.	(a) The extraction of surface water and ground water shall be permitted only for <i>bona fide</i> agricultural use and domestic consumption of the occupier of the land; (b) extraction of surface water and ground water for industrial or

36

		commercial use including the amount that can be extracted, shall require prior written permission from the concerned regulatory authority; (c) no sale of surface water or ground water shall be permitted; (d) steps shall be taken to prevent contamination or pollution of water from any source including agriculture.
14.	Erection of electrical cables and telecommunication towers.	(i) laying of transmission lines and distribution lines above 33 Kv. (ii) Promote underground cabling.
15.	Fencing of existing premises of hotels and lodges.	Regulated under applicable laws.
16.	Widening and strengthening of existing roads.	Shall be done with proper Environment Impact Assessment and mitigation measures, as applicable.
17.	Movement of vehicular traffic at night.	Regulated for commercial purpose, under applicable laws.
18.	Introduction of exotic species.	Regulated for commercial purpose, under applicable laws.
19.	Protection of hill slopes and river banks.	Regulated for commercial purpose, under applicable laws.
20.	Discharge of treated effluents in natural water bodies or land area.	Recycling of treated effluents shall be encouraged and for disposal of sludge or solid wastes, the existing regulations shall be followed.
21.	Commercial sign boards and hoardings.	Regulated under applicable laws.
22.	Small scale industries not causing pollution.	Non-polluting, non-hazardous, small-scale and service industry, agriculture, floriculture, horticulture or agro-based industry producing products from indigenous goods from the Eco-sensitive Zone, and which do not cause any adverse impact on environment shall be permitted.
23.	Collection of Forest Produce or Non-Timber Forest Produce (NTFP).	Regulated under applicable laws.
24.	Air and vehicular pollution.	Regulated under applicable laws.
25.	Use of polythene bags by shopkeepers.	Regulated under applicable laws.
26.	Drastic change of agriculture systems.	Regulated under applicable laws.
Permitted Activities		
27.	Ongoing agriculture and horticulture practices by local communities along with dairies, dairy farming, aquaculture and fisheries.	Permitted under applicable laws.
28.	Rain water harvesting.	Shall be actively promoted.
29.	Organic farming.	Shall be actively promoted.
30.	Adoption of green technology for all activities.	Shall be actively promoted.
31.	Cottage industries including village artisans, etc.	Shall be actively promoted.
32.	Use of renewable energy sources.	Bio gas, solar light etc to be promoted.

5. Monitoring Committee:- (1) The Central Government hereby constitutes a Monitoring Committee, for effective monitoring of the Eco-sensitive Zone, which shall comprise of the following namely:-

- | | | |
|-----|--|------------|
| (a) | The Collector of Raigad District | - Chairman |
| (b) | A representative of Zilla Parishad, Raigad | - Member |
| (c) | A representative of Department of Revenue, Government of Maharashtra | - Member |
| (d) | One representative of Non-Governmental Organisation working in the field of environment to be nominated by the Government of Maharashtra for a term of one year. | - Member |
| (e) | One expert in the area of ecology and environment to be nominated by the Government of Maharashtra for a term of one year in each case | - Member |

35

(f)	The Regional Officer, Maharashtra State Pollution Control Board, Mumbai	- Member
(g)	The Senior Town Planner of Raigad	- Member
(h)	Representative of Special Planning Authority (SPA)- Navi Mumbai Airport Influence Notified Area (NAINA)	- Member
(i)	Representative of Industry Department/Maharashtra Industrial Development Corporation (MIDC)	- Member
(i)	The Deputy Conservator of Forest - Alibag Division	- Member-Secretary

Terms of Reference:

- (1) The Monitoring Committee shall monitor the compliance of the provisions of this notification.
 - (2) The activities that are covered in the Schedule to the notification of the Government of India in the erstwhile Ministry of Environment and Forests number S.O. 1533 (E), dated the 14th September, 2006, and are falling in the Eco-sensitive Zone, except for the prohibited activities as specified in the table under paragraph 4 thereof, shall be scrutinized by the Monitoring Committee based on the actual site-specific conditions and referred to the Central Government in the Ministry of Environment, Forest and Climate Change for prior environmental clearances under the provisions of the said notification.
 - (3) The activities that are not covered in the Schedule to the notification of the Government of India in the erstwhile Ministry of Environment and Forests number S.O. 1533 (E), dated the 14th September, 2006 and are falling in the Eco-sensitive Zone, except for the prohibited activities as specified in the table under paragraph 4 thereof, shall be scrutinised by the Monitoring Committee based on the actual site-specific conditions and referred to the concerned regulatory authorities.
 - (4) The Member Secretary of the Monitoring Committee or the concerned Collector(s) or the concerned Park Deputy Conservator of Forests shall be competent to file complaints under section 19 of the Environment (Protection) Act, 1986 against any person who contravenes the provisions of this notification.
 - (5) The Monitoring Committee may invite representatives or experts from concerned departments, representatives from Industry associations or concerned stakeholders to assist in its deliberations depending on the requirements on issue to issue basis.
 - (6) The Monitoring Committee shall submit the annual action taken report of its activities as on 31st March of every year by 30th June of that year to the Chief Wildlife Warden of the State as per pro forma appended at **Annexure IV**.
 - (7) The Central Government in the Ministry of Environment, Forest and Climate Change may give such directions, as it deems fit, to the Monitoring Committee for effective discharge of its functions.
6. The Central Government and State Government may specify additional measures, if any, for giving effect to provisions of this notification.
7. The provisions of this notification shall be subject to the orders, if any, passed, or to be passed, by the Hon'ble Supreme Court of India or the High Court or National Green Tribunal.

[F. No. 25/48/2014-ESZ-RE]

Dr. T. CHANDINI, Scientist 'G'

Annexure I**Description of boundaries of proposed Eco-sensitive Zone****North**

Village Manghar Malki- Ms No. 23, 24

Village Mosare Malki – Ms No. 90, 86, 89, 82, 80, 74, 75, 73, 72, 36, 23, 109, 108, 107, 106, Village boundary of Dapoli, Karanjade Nadgaon

Village Patnoli Malki – 5, 4, 15, 2, 11, 10, 12, 25, 27, 28, 5pt, 8, 7, 32 & Village boundary of Wadvali, Turmale

Village Nanoshi (Gotheghar) Malki – MS No. 101, 96, 95, 93, 88, 87, PF No. 82, 81, RF No. 57, 55, 53, 51, 50, 41, 40, 38, 37, Nalla, 16, 17, 22, 21, 23, 26, 25, 24, 8, 27, 30, 29, village boundary of Patnoli,

34

Village Sangurli Maliki – Village boundary of Chirvat, MS No. 74, 75,

Village boundary of Chirvat, MS No. 2, 1, Wadi Gaothan, MS No. 9, 81, 84, 80, 79, 78, 77, 69, 70

Village Chinchvan Malki – MS No. 47pt, 46, 38pt

Village Kishivali (Shirdhon) Malki – MS No. 33(233), 30(236), 132(333), 140(373), village boundary of Devlohi BK.

East

Village Posari Malki – MS No. 51pt

Village Turade Malki – Village boundary Posari, MS No. 42, 41, 36, 34, village boundary of Akulwadi

Village Akulwadi Malki – PF No. 88pt, MS No. 58, 60, 78, RF No. 73pt, MS No. 54pt

South

Village Apte Malki - MS No. 77pt, 78pt, 84pt, 102pt, 101pt, 87pt,

Patalganga River, MS No. 89pt, 90, 92pt, 118, 120pt, 119, 122, 56, 57pt, 61pt, 63pt, 60pt, village boundary of Koral

Village Koral Malki – RF no. 24pt, MS No. 17, 16pt, 14, 5, 4, 3

Village Karnala Malki – RF No. 321pt, MS No. 200

Village Kalhe Malki – MS No. 173pt, 170pt, 168pt, 171pt, 86pt, 152pt, 153pt, 146pt, 148pt, 145pt, 124pt, 125, 123pt, 111pt, 112pt, 107pt, 104pt, 105pt, 102pt, 61pt, 60pt, 57pt, 64pt, 56pt, 58pt, RF No. 59pt

West

Village Ransai Malki – RF No. 127pt, MS No. 43, 42, 31, 30A, 26, 27, 24D pt, 23pt, 14pt, 51pt, 53pt, village boundary of Poi,

Village Poi Malki – Gaothan, MS No. 2, 14, 53, 52, 43, 41, 40

Village Deghode Malki – Village boundary of Kanthavali, MS No. 86, 82, 83, 84, 81, 80, 73, 72, 71, 58

Village Veshvi Malki – MS No. 57, 56, 54, 53, 52, 51, 35, 41, 29, 30

Village Chirle Malki - MS No. 87, 86, 67, 66, 65, 61, 60, 58, 57, 56, 55, Road, MS NO. 51, village boundary of Vahal

Village Vahal Malki - village boundary of Padeghar, Aq. F. No. 436

Village Padeghar Malki - PF No. 45A

Village Kundevahal Malki - MS No. 53, 54, 52, 48, 41, Nalla

Annexure II

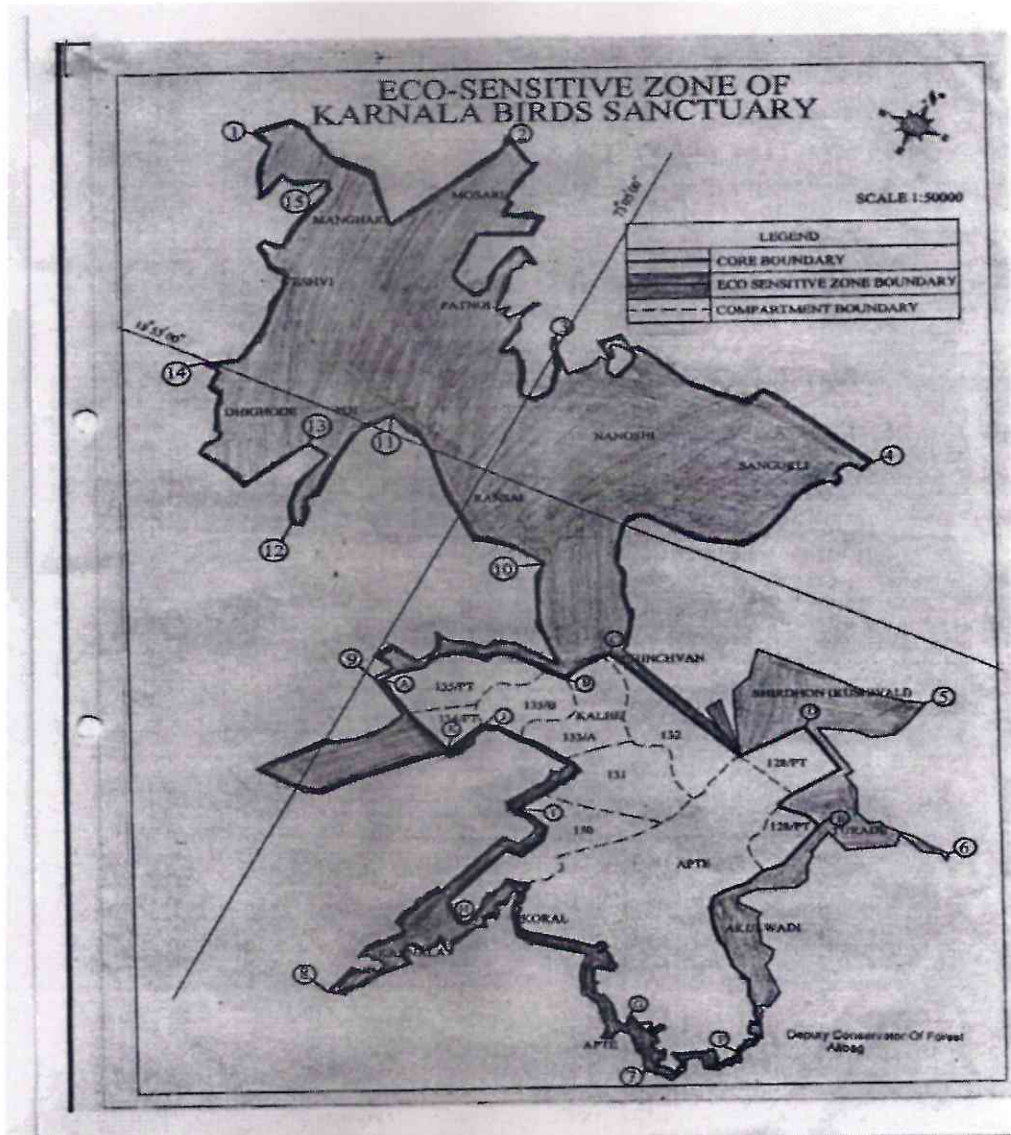
List of villages falling within the proposed Eco-sensitive Zone

Sr. No.	Taluka/Range	Village	Latitude	Longitude	Location Land Mark
1	Uran	Ransai	18°53'43.3"	73°05'19.1"	Z.P School Ransai
2		Veshvi	18°55'07.0"	73°03'19.8"	Z.P School Veshvi
3		Dighode	18°54'26.6"	73°02'7.00"	Bus Stop Dighode
4		Poi	18°54'13.7"	73°03'46.1"	MIDC water tank
5	Panvel	Kalhe	18°52'34.2"	73°05'46.1"	Z.P School Kalhe
6		Karnala	18°51'18.8"	73°05'5.68"	Near Hanuman Mandir
7		Koral	18°51'54.4"	73°06'40.5"	Near SakharamKaluWaghe House
8		Shirdhon (Kishiwali)	18°55'6.9"	73°06'24.0"	Near BaliramGetuKatkari House
9		Chinchwan	18°55'39.9"	73°07'37.8"	Near DattuKatodPatil House
10		Akulwadi	18°52'73.6"	73°08'8.37"	Near GovindRamgunde House
11		Posari	18°53'9.34"	73°08'8.37"	Z.P. School Posari
12		Turade	18°53'30.0"	73°09'20.2"	Near Kirana Shop
13		Apate	18°53'32.8"	73°07'8.28"	Near MahadeoMandir on Bridge
14		Nanoshi	18°56'21.8"	73°04'6.72"	Near Mango Tree at Chowk
15		Patnoli	18°57'00.0"	73°04'8.29"	Near Sarpanch House
16		Mosare	18°57'25.5"	73°04'6.89"	Near DattaMandir
17		Manghar	18°57'6.63"	73°04'4.12"	Near Ram Hanuman Mandir
18		Sangurli	18°55'59.00"	73°07'0.00"	Midale Point of village

33

Annexure III

Map of proposed Eco-sensitive Zone along with coordinates



32

Co-ordinates of prominent points on Karnala Bird Sanctuary boundary

Point	Latitude	Longitude
A	18° 53' 20"	73° 05' 02"
B	18° 53' 58"	73° 06' 01"
C	18° 54' 00"	73° 06' 02"
D	18° 54' 01"	73° 07' 59"
E	18° 53' 31"	73° 08' 01"
F	18° 51' 58"	73° 08' 30"
G	18° 51' 40"	73° 07' 30"
H	18° 51' 59"	73° 06' 20"
I	18° 52' 40"	73° 06' 25"
J	18° 53' 40"	73° 05' 59"
K	18° 53' 00"	73° 05' 58"

Co-ordinates of prominent points on Eco-sensitive Zone boundary

Sr. No.	Latitude	Longitude	Village
1	18° 56' 30"	73° 02' 30"	Mangar
2	18° 57' 44"	73° 04' 57"	Mosare
3	18° 57' 55"	73° 05' 30"	Mosare
4	18° 57' 54"	73° 05' 42"	Mosare
5	18° 57' 05"	73° 06' 22"	Mosare
6	18° 56' 52"	73° 06' 25"	Patnoli
7	18° 56' 15"	73° 06' 17"	Patnoli
8	18° 56' 00"	73° 05' 00"	Nanoshi
9	18° 56' 01"	73° 07' 05"	Sangurli
10	18° 56' 06"	73° 06' 05"	Sangurli
11	18° 55' 33"	73° 06' 28"	Sangurli
12	18° 55' 28"	73° 06' 36"	Sangurli
13	18° 56' 07"	73° 06' 53"	Sangurli
14	18° 54' 30"	73° 08' 25"	Shirdhon
15	18° 53' 35"	73° 09' 00"	Turade
16	18° 51' 20"	73° 08' 00"	Apte
17	18° 51' 01"	73° 05' 59"	Karnala
18	18° 53' 20"	73° 05' 01"	Ransai
19	18° 54' 30"	73° 05' 35"	Ransai
20	18° 55' 01"	73° 04' 15"	Poi
21	18° 54' 01"	73° 04' 00"	Poi
22	18° 54' 50"	73° 03' 59"	Poi
23	18° 55' 00"	73° 03' 00"	Dighode
24	18° 56' 30"	73° 03' 01"	Mangar

31

Annexure IV

Proforma of Action Taken Report: - Eco-sensitive Zone Monitoring Committee.-

1. Number and date of meetings.
2. Minutes of the meetings: Mention main noteworthy points. Attaché minutes of the meeting on separate annexure.
3. Status of preparation of Zonal Master Plan including Tourism Master Plan.
4. Summary of cases dealt for rectification of error apparent on face of land record. Details may be attached as annexure.
5. Summary of cases scrutinized for activities covered under Environment Impact Assessment notification, 2006. Details may be attached as separate annexure.
6. Summary of case scrutinised for activities not covered under Environment Impact Assessment notification, 2006. Details may be attached as separate annexure.
7. Summary of complaints lodged under section 19 of Environment (Protection) Act, 1986.
8. Any other matter of importance.

Construction of Mumbai Trans Harbour Link (Sewri to Nhava up to NH-4B)
(Diversion of 2.0847 Ha. Private Forest land thereof for non-forest activity).

AREA STATEMENT

ALIBAG DIVISION									
URAN TALUKA									
SR NO	Item work purpose	District	Taluka	Name of the Village	Gut No		Length & Width	Area (In Hect.)	Legal Status
					AS PER MOJANI	AS PER 7/12			
1	Construction of Road	Raigad	Uran	Jasai	71/1B/5/1	71/A/1B/1/5/1	Irregular shape	00-04-47	RESTORED
2					71/1B/5/2	71/A/1B/1/5/2		00-11-50	RESTORED
3					71/1B/6	71/1B/1/A/2		00-35-00	RESTORED
4					71/1B/1	71/1/B/1/B/1		00-64-00	PENDING ON ENQUIRY
5					71/1B/2	71/1/B/1/B/2		00-05-50	PENDING ON ENQUIRY
6					71/1B/3	71/1/B/1/B/3		00-53-40	PENDING ON ENQUIRY
7					71/1B/4	71/1/B/1/B/4		00-30-60	PENDING ON ENQUIRY
8					71/A/3	71/A/3		00-04-00	RESTORED
Total							02-08-47		

Date :- 13/11/2023
Place:- MUMBAI

Project Authority
M. P. Singh
13/11/23
MR. M. P. Singh
Executive Engineer
MMRDA

Ashish Thakur
(ASHISH THAKUR) (IFS)
Deputy Conservator of Forests
Alibag

Handwritten signature in blue ink, possibly reading "G. ...".

1906
161 28
68
NO. 23/MPPE/ACT. *Tasari*
OFFICE OF THE SY. COLLECTOR
PRIVATE FORESTS KULABA
ALIBAG DT. *12/78*

ORDER

The undersigned is satisfied that the total holdings of land of *Shri Ganesh Sitaram Patel* of *Tasari* Taluka *Uran* was already less than twelve hectares on the day immediately the appointed day viz 30th August 1975.

Now, under the powers delegated in him by Govt. in R. & F.D. 's Notification no. PRF/ 1077/ 107744 (a) F. 2 dt. 17/7/78 he is pleased to order that the land specified below which was acquired and vested in the state Government shall cease to be reserved forests and shall be deemed to have been regranted to the aforesaid owner and shall be re vested in him , subject , however to all encumbrances, if any , lawfully , subsisting on the day immediately preceding the appointed day , which shall stand revived.

Possession of the lands should be handed over to the owner within a period of a fortnight from the date of this order.

THE DETAILS OF THE LAND WHICH IS TO BE HANDED OVER TO THE OWNER.

Name of Taluka	name of village	survey No. and H. No.	Area in H.R.
<i>Uran</i>	<i>Tasari</i>	<i>71A/14 (a)</i>	<i>5-01-7</i>

Arora
(P.Y. RAUT.)

DEPUTY COLLECTOR
(PRIVATE FORESTS) KULABA
ALIBAG.

- Copy to the Tahasildar relating Revenue record.
- Copy to the Range Forests Office for further action relating handing over possession of the land to the Khatedar concerned
- Copy submitted to the Collector kulaba Alibag for information .
- Copy f.w.c. to the sub-division office for information.

Ashish
(ASHISH THAKARE IFS)
Deputy Conservator of Forests
Alibag

DEPUTY COLLECTOR (PRIVATE FOR...)
KULABA ALIBAG

13

14

15

27



महाराष्ट्र शासन

गाव नमुना सात (अधिकार अभिलेख पत्रक)

[महाराष्ट्र जमीन महसुल अधिकार अभिलेख आणि नोंदवह्या (तयार करणे व सुस्थितीत ठेवणे) नियम १९७१ यातील नियम ३,५,६ आणि ७]

गाव :- पोयनाड (५५४१०९)

तालुका :- अलिबाग

जिल्हा :- रायगड



ULPIN : 34395109011

भूमापन क्रमांक व उपविभाग १५७/१/अ

34395109011

भुधारणा पद्धती सरकार

शेताचे स्थानीक नाव :

क्षेत्र, एकक व आकारणी	खाते क्र.	भोगवटादाराचे नाव	क्षेत्र	आकार	पो.ख.	फेरफार क्र	कुळ, खंड व इतर अधिकार	
क्षेत्राचे एकक हे.आर.चौ.मी	३५३	महाराष्ट्र शासन वनखाते			१७.९७५०	(२०७९)	कुळाचे नाव व खंड	
अ) लागवड योग्य क्षेत्र जिरायत - बागायत - एकूण ला.यो. क्षेत्र							इतर अधिकार प्रलंबित फेरफार : नाही.	
ब) पोटखराब क्षेत्र (लागवड अयोग्य) वर्ग (अ) १७.९७.५० वर्ग (ब) - एकूण पो.ख.क्षेत्र १७.९७.५०							शेवटचा फेरफार क्रमांक : ५२१४ व दिनांक : २६/०३/२०२१	
एकूण क्षेत्र (अ+ब) १७.९७.५०								
आकारणी ०.००								
जुडी किंवा विशेष आकारणी								
जुने फेरफार क्र : (८०१) (१२११) (२०७९) (२२१०) (५२१४)							सीमा आणि भुमापन चिन्हे	



Dated Copy



हा गाव नमुना क्रमांक ७ दिनांक २६/०३/२०२१ ०२:५९:०६ PM रोजी डिजिटल स्वाक्षरीत कोल्ल आहे व गाव नमुना क्रमांक १२ चा डेटा स्वयंप्रमाणित असल्यामुळे ७/१२ अभिलेखावर वर कोणत्याही सही शिक्क्याची आवश्यकता नाही.

सूचना: तांत्रिक अडचणी खातर तलाठी यांचे कडील डिजिटल स्वाक्षरी प्रक्रिया प्रलंबित असल्याने हा ७/१२ अभिलेख अद्ययावत नाही. यावर फेरफार नोंद क्र. ५२१४ मंजूर आहे. तथापि अद्याप याबाबतचा बदल या ७/१२ वर घेण्यात आलेला नाही यांची कृपया नोंद घ्यावी.

७/१२ डाउनलोड दि. : ३०/०९/२०२२ : १६:१९:४४ PM. वैधता पडताळणीसाठी <https://digitalstbira.mahabhumi.gov.in/dair/> या संकेत स्थळावर जाऊन 2406100001144291 हा क्रमांक तपासावा.

पृष्ठ क्र. १/२

Digitally Signed



गाव नमुना बारा (पिकांची नोंदवही)

[महाराष्ट्र जमीन महसूल अधिकार अभिलेख आणि नोंदवह्या (तयार करणे व सुस्थितीत ठेवणे) नियम १९७१ यातील नियम २९]

गाव :- पोयनाड (५५४१०९)

तालुका :- अलिबाग

जिल्हा :- रायगड

भुमापन क्रमांक व उपविभाग

१५७/१/अ

वर्षे	हंगाम	खाते क्रमांक	पिकाखालील क्षेत्राचा तपशील				लागवडीसाठी उपलब्ध नसलेली जमीन		शेरा	
			पिकाचा प्रकार	पिकांचे नाव	जल सिंचित	अजल सिंचित	जल सिंचनाचे साधन	स्वरूप		क्षेत्र
(१)	(२)	(३)	(४)	(५)	(६)	(७)	(८)	(९)	(१०)	(११)
२०२०	संपूर्ण वर्ष					०.०		पोटखराब	१७.९७५०	
२०२२	खरीप	३५३*				०.०		गवत पड	१७.००००	

टीप : ** सदरची नोंद मोबाइल ॲप द्वारे घेणेत आलेली आहे



Dated Copy

26



महाराष्ट्र शासन

गाव नमुना सात (अधिकार अभिलेख पत्रक)

[महाराष्ट्र जमीन महसुल अधिकार अभिलेख आणि नोंदवहा (तयार करणे व सुस्थितीत ठेवणे) नियम १९७१ यातील नियम ३,५,६ आणि ७]

गाव :- पिटसई (५५४७६७)

तालुका :- तळा

जिल्हा :- रायगड



ULPIN : 20009945750

गट क्रमांक व उपविभाग

१६९

20009945750

भुधारणा पद्धती सरकार

शेताचे स्थानीक नाव :

क्षेत्र, एकक व आकारणी	खाते क्र.	भोगवटादाराचे नाव	क्षेत्र	आकार	पो.ख.	फेरफार क्र	कुळ, खंड व इतर अधिकार
क्षेत्राचे एकक हे.आर.ची.मी	२६८	सरकारी पड	२.६३.००	१.३५	३.१५००	(७६२)	कुळाचे नाव व खंड
अ) लागवड योग्य क्षेत्र जिरायत - बागायत - वरकस १३.६५.०० एकुण I. क्षेत्र १३.६५.००	१०१८४	महाराष्ट्र शासन वन विभाग	११.०२.००	५.६५		(७६२)	इतर अधिकार इतर MTHL प्रकल्पाकरिता बाधीत होणा-या वन जमिनीचे बदली पर्यायी वनीकरणासाठी वन विभागास आदेशातील अटी व शर्ती क्र. १ ते ९ वर क्षेत्र ११.०२.०० हे.आर.जमीन हस्तांतरित करणेत आली आहे.भोगवटादार वर्ग २ क्षेत्र ११.०२.०० हे. आर. (७६२)
ब) पोटखराब क्षेत्र (लागवड अयोग्य) वर्ग (अ) ३.१५.०० वर्ग (ब) - एकुण पो.ख.क्षेत्र ३.१५.००							प्रलंबित फेरफार : नाही.
एकुण क्षेत्र (अ+ब) १६.८०.००							शेवटचा फेरफार क्रमांक : ७६२ व दिनांक : २१/०९/२०२१
आकारणी ७.००							
जुडी किंवा विशेष प्रकारणी							
जुने फेरफार क्र : (१)							सीमा आणि भुमापन चिन्हे



हा गाव नमुना क्रमांक ७ दिनांक २१/०९/२०२१:०५:१२:३५ PM रोजी डिजिटल स्वाक्षरीत केला आहे व गाव नमुना क्रमांक १२ चा डेटा स्वयंप्रमाणित असल्यामुळे ७/१२ अभिलेखावर वर कोणत्याही सही शिक्क्याची आवश्यकता नाही.

सुचना : सदर ७/१२ डिजिटल स्वाक्षरीत झाल्यानंतर घेण्यात आलेल्या प्रलंबित फेरफार क्र.७९१ ची सद्यस्थिती <http://mahabhumi.gov.in/aaplichawdi> या संकेत स्थळावर पहावी.

७/१२ डाउनलोड दि. : २७/०९/२०२२ : १५:५५:११ PM. वैधता पडताळणीसाठी <https://digitalsatara.mahabhumi.gov.in/dsr/> या संकेत स्थळावर जाऊन 2411100001070437 हा क्रमांक वापरावा.

पृष्ठ क्र. १/२



25

गाव नमुना बारा (पिकांची नोंदवही)

[महाराष्ट्र जमीन महसूल अधिकार अभिलेख आणि नोंदवह्या (तयार करणे व सुस्थितीत ठेवणे) नियम १९७१ यातील नियम २९]

गाव :- पिटसई (५५४७६७)

तालुका :- तळा

जिल्हा :- रायगड

गट क्रमांक व उपविभाग

१६९

वर्षे	हंगाम	खाते क्रमांक	पिकाखालील क्षेत्राचा तपशील				लागवडीसाठी उपलब्ध नसलेली जमीन		शेरा	
			पिकाचा प्रकार	पिकांचे नाव	जल सिंचित	अजल सिंचित	जल सिंचनाचे साधन	स्वरूप		क्षेत्र
(१)	(२)	(३)	(४)	(५)	(६)	(७)	(८)	(९)	(१०)	(११)
२०२१	संपूर्ण वर्ष	१०१८४						गवत पड	११.०२००	
		२६८						पोटखराब	३.१५००	
									गवत पड	२.६३००
२०२२	खरीप	२६८*						गवत पड	५.७७००	
	संपूर्ण वर्ष	१०१८४*						सरकारी वन	११.०२००	

टीप : ** सदरची नोंद मोबाइल ॲप द्वारे घेणेत आलेली आहे

भूमिअधिकार निर्माण

ई महा भूमि

24



महाराष्ट्र शासन

महसूल व वनविभाग

जिल्हाधिकारी व जिल्हादंडाधिकारी कार्यालय, रायगड-अलिवाग
हिराकोट तळयाजवळ, अलिवाग, ता. अलिवाग, जि. रायगड ४०२२०१

❖ दु.क्र: ०२१४१-२२२११८/२२२०९७/२२२३२२ ❖ फॅक्सक्र: ०२१४१-२२७४५१ ❖

❖ ई-मेल: tahasildarmahasul@gmail.com ❖

क्रमांक : मशा/जमीन/अ-०३/शा.ज./पर्या.वन/MTHL/२०२२

दिनांक: ०९/०९/२०२२

वाचले:-

- १) सह महानगर आयुक्त तथा प्रमुख, भूमि व मिळकत शाखा, मुंबई महानगर प्रदेश विकास प्राधिकरण, मुंबई यांचेकडील पत्र क्र.भुवमिशा/एम.टी.एच.एल./वन जमिन/११३७/२०२२, दि.२२/०६/२०२२.
- २) तहसिलदार तळा यांचेकडील पत्र क्र.जमीनवाव/काँत-४/MTHL/जासई/शा.ज.मागणी/२०२२ दि.२२/०७/२०२२.
- ३) या कार्यालयाकडील आदेश क्रमांक/ मशा/ जमीन/ अ-०३/ शा.ज./ पर्या.वन MTHL /२०२१, दि.०२/०८/२०२१.
- ४) उप वनसंरक्षक रोहा यांचेकडील पत्र क्र.ब/२०/जमीन/१५.२९/२०२२-२३, दि. ०४/०८/२०२२.
- ५) या कार्यालयाकडील पत्र क्र.मशा/जमीन/अ-३/४४११७/२०२२, दि.१७/०८/२०२२.
- ६) उप वनसंरक्षक रोहा यांचेकडील पत्र क्र.ब/२०/जमीन/१७४६/२०२२-२३, दि. ०१/०९/२०२२.
- ७) महाराष्ट्र शासन राजपत्र असाधारण भाग चार-ब दि.३१/१२/२०१५ मधील नियम ६ पोर्टानियम (३) (क).
- ८) महाराष्ट्र जमिन महसूल अधिनियम १९६६ चे कलम २२ व ३१ तसेच महाराष्ट्र जमिन महसूल (सरकारी जमिनीची विल्हेवाट लावणे) नियम १९७१ मधील नियम ५ व ६.
- ९) कार्यालयीन मंजूर टिपणी दिनांक - १०/९/२०२२.

आदेश

उपोद्घातातील अ.क्र. ०१ अन्वये, सह महानगर आयुक्त तथा प्रमुख, भूमि व मिळकत शाखा, मुंबई महानगर प्रदेश विकास प्राधिकरण, मुंबई यांनी शिवडी-न्हावाशेवा जोडरस्ता (MTHL) या प्रकल्पाच्या रायगड जिल्ह्यातील मौजे जासई, ता.उरण येथील स.नं.७१/अ/१/ब/१/५/१, ७१/अ/१/ब/१/५/२, ७१/१/ब/१/अ/२, ७१/१/ब/१/ब/१, ७१/१/ब/१/ब/२, ७१/१/ब/१/ब/३, ७१/१/ब/१/ब/४, ७१/३ मधील वन जमीनी खालील बाधीत होत असलेल्या २-०८-४७ हे.आर. इतक्या वन दर्जाच्या जमीनीच्या बदली मौजे पिटमई, ता.तळा, जि.रायगड येथील स.नं.१६९ क्षेत्र १६-८०-०० हे.आर. पैकी २-०८-४७ हे.आर. जमिन वन विभागामुळे हस्तांतरित करणेकामी विनंती केली आहे.

[Type text]

त्यानुषंगाने, उपोद्घातातील अ.क्र.०२ अन्वये, तहसिलदार तळा यांचेमार्फत चौकशी करून खालील प्रमाणे नमूद जमीन पर्यायी वनीकरणासाठी प्रस्तावित करण्यात आली आहे.

पर्यायी वनीकरणासाठी प्रस्तावित जमीनीचे वर्णन

अ.क्र.	गावाचे व तालुक्याचे नाव	स.नं./हि.नं.	एकूण क्षेत्र (हे.आर.)	मागणी क्षेत्र (हे.आर.)
१	मौजे, पिटसई ता.तळा	१६९	१६-८०-००	२-०८-४७

उपोद्घातातील अ.क्र.०२ अन्वये, मौजे पिटसई, ता.तळा, जि.रायगड येथील स.नं.१६९ क्षेत्र १६-८०-०० हे.आर. पैकी ११-०२-०० हे.आर. जमीन यापूर्वी MTHL प्रकल्पाकरिता बांधित होणाऱ्या वन जमिनीचे बदली पर्यायी वनीकरणासाठी वन विभागास अटी व शर्तीवर हस्तांतरित करण्यात आलेली आहे.

वरील प्रस्तावित जमीनीबाबत तहसिलदार तळा यांचेकडील अहवाल व त्याबाबतचे कागदपत्राचे अवलोकन करता खालील प्रमाणे वस्तुस्थिती दिसून येत आहे.

प्रस्तावित जमीनीचा ७/१२ पाहता सदर जमीन सरकारी पड म्हणून दाखल आहे. सदर जमिनीच्या ७/१२ चे इतर हक्कात कोणाचेही नाव नाही. सदर जमीनीमध्ये अतिक्रमण अथवा कोणाचीही वहीवाट नाही. प्रस्तावित जमीन डोंगराळ असून त्यात सुमारे २०-२५ वर्षांची जंगली झाडे आहेत. सदर मिळकतीचे क्षेत्र रेल्वेस्थानक, रेल्वेमार्ग, कारागृह, स्थानिक सार्वजनिक कार्यालय, दफन, स्मशानभूमी किंवा दफनभूमी यांचे जवळ येत नाही. सदरची जमीन आदिवासींकडून मिळालेली नाही. सदर जमीनीवर शासकीय खाजगी संस्थेचा वोजा दाखल नाही. सदरची जमीन पूनर्वसन, भूसंपादन, अगर विकास कार्यासाठी राखून ठेवलेली नाही. कारण तसा अभिलेखी शेरा दिसून येत नाही. सदर जागेपासून ५०० मीटर अंतरावर कोणतीही खाण अथवा स्टोन क्रशर नाही. सदर जमीनीतुन उच्च अगर कमी दावाच्या विद्युतवाहक तारा जात नाही. सदर जमीनीतुन गटार अथवा पाण्याची पाईप लाईन जात नाही. प्रस्तावित जमीनीचे ५०० मी. आत कांदळवन नाही. प्रस्तावित जमिनीस इनाम (देवस्थान) कायद्याच्या तरतुदी लागू नाहीत. प्रस्तावित जमिनीस कुळ कायदा कलम ४३, महाराष्ट्र जमीन महसूल अधिनियम, १९६६ चे कलम ३६ व ३६अ च्या तरतुदी लागू नाहीत. सदरची जमीन मुळ गावठाणापासून ३ कि.मी. अंतरावर आहे. सदरची जमीन तळा-पिटसई (बोरभाटला आदिवासी चाडी) या रस्त्यापासून ३ कि.मी. अंतरावर आहे. सदर जमीन खाडी पासून १० कि.मी. अंतरावर आहे. प्रस्तावित जमीनीबाबत कोणत्याही संस्थेने अगर इतर कोणीही मागणी प्रस्ताव दाखल केलेला नाही. तसेच सदरची जमीन डोंगराळ उताराची असून जागेमध्ये भरावा करावा लागणार आहे. काही जागा खडकाळ स्वरूपाची आहे. मागणी इतके क्षेत्र उपलब्ध होईल. सदरची जमीन पर्यायी वनीकरणासाठी व लागवडीसाठी योग्य असल्याबाबत वनक्षेत्रपाल माणगांव हे उप वनसंरक्षक राहा यांचेद्वारे स्वतंत्ररित्या अभिप्राय सादर करणार

आहेत. तरी, तळा तालुक्यातील मौजे पिटसई, ता.तळा, जि.रायगड येथील स.नं.१६९ क्षेत्र १६-८०-०० हे आर. पैकी २-०८-४७ हे.आर. सरकारी पड जमीन प्रस्तावित पर्यायी वनीकरणाकरिता, वन विभागाच्या अभिप्रायाअंती सदर प्रस्तावित जमीन वन विभागाकडे हस्तांतरीत करण्यास हरकत नसल्याबाबत शिफारस केली आहे.

उपोद्घातातील अ.क्र.०४ अन्वये, उप वनसंरक्षक रोहा यांनी मौजे पिटसई ता.तळा जि.रायगड येथील गट नंबर १६९ क्षेत्र १६-८०-०० हे.आर. पैकी उर्वरित शिल्लक क्षेत्र ५-७८-०० हे.आर. इतके आहे. सदर क्षेत्राची जागेवर जाऊन स्थळपाहणी केली असता नजर अंदाजे सदरची जमिन ही तीव्र उताराची, सर्वसाधारण कातळवट व अंशतः अतिक्रमणित दिसून येते. त्यामुळे सदर क्षेत्र पर्यायी वनीकरणामाठी व वनव्यवस्थापनासाठी अयोग्य दिसून येत आहे, असे अभिप्राय उपलब्ध करून देण्यात आलेले होते.

उपोद्घातातील अ.क्र.०५ अन्वये, या कार्यालयामार्फत मौजे पिटसई ता.तळा जि.रायगड येथील गट नंबर १६९ क्षेत्र १६-८०-०० हे.आर. पैकी उर्वरित शिल्लक क्षेत्र ५-७८-०० हे.आर. क्षेत्राची पुनःश्च प्रत्यक्ष स्थळपाहणी करून त्यापैकी २-०८-४७ हे.आर. क्षेत्र पर्यायी वनीकरणामाठी वनव्यवस्थापनासाठी व लागवडीसाठी योग्य आहे अगर कसे? याबाबतच फेर अभिप्राय सादर करणेबाबत उपवनसंरक्षक रोहा यांना कळविण्यात आलेले होते.

त्याअनुषंगाने, उपोद्घातातील अ.क्र.०६ अन्वये, उपवनसंरक्षक रोहा यांनी पुनःश्च प्रत्यक्ष स्थळपाहणी करून पुढील प्रमाणे अभिप्राय सादर केलेले आहेत. उप अधिक्षक भूमी अभिलेख कार्यालय तळा यांचे व्दारे दि.२७/०८/२०२२ रोजी मौजे पिटसई, ता.तळा येथील गट नं. १६९ एकूण क्षेत्र १६-८०-०० हे.आर. पैकी यापूर्वी वनविभागास उपलब्ध करून देणेत आलेले ११-०२-०० हे.आर. क्षेत्राची वनविभागाचे प्रतिनिधी यांचेसमवेत मोजणी करून हद्द निश्चिती करण्यात आली आहे. वनक्षेत्रपाल माणगांव व सह.वनसंरक्षक (जंकासं व कॅम्पा) रोहा यांनी सादर केलेल्या अहवालानुसार उपवनसंरक्षक रोहा यांनी सहा.वनसंरक्षक (जंकासं व कॅम्पा) रोहा, वनक्षेत्रपाल माणगांव, महसूल विभागाचे प्रतिनिधी, वनपाल तळा व स्टाफ यांचेसह दिनांक ३०/०८/२०२२ रोजी संयुक्त स्थळ पाहणी केली असता, मौजे पिटसई, ता.तळा गट नं.१६९ मधील उर्वरित शिल्लक क्षेत्र ५-७८-०० हे.आर. पैकी आता नव्याने मागणी करण्यात आलेले २-०८-४७ हे.आर. क्षेत्रामध्ये ४०% पेक्षा जास्त घनतेचा नैसर्गिक झाडोरा आहे. त्यामुळे २-०८-४७ हे.आर. क्षेत्रामध्ये नवीन लागवड घेता येणार नाही. तथापि, सदर क्षेत्र वनालगत असल्यामुळे वनव्यवस्थापनेच्या दृष्टीने योग्य असून वनविभागाचे ताब्यात घेण्यायोग्य आहे. तसेच, सदर क्षेत्रास भारतीय वन अधिनियम, १९२७ चे कलम ३५ च्या तसेच महाराष्ट्र खाजगी वने (संपादन) अधिनियम, १९७५ च्या तरतुदी लागू असल्याचे आढळून येत नाही. सदर क्षेत्र राखीव वन, संरक्षित वन, संपादित वन, अवर्गीकृत वन, पर्यायी वन या संज्ञेत दिसून येत नाही.

उप वनसंरक्षक अलिबाग यांचेकडील पत्र दिनांक १७/०४/२०१६ अन्वये, मुंबई ट्रान्स हबॅर लिंक रोड शिवडी-न्हावा सागरी सेतू (MTHL) अंतर्गत ४७-४१-७० हे.आर. वनक्षेत्र मागणीच्या प्रस्तावास केंद्र शासनाकडील पत्र दिनांक २२/०१/२०१६ अन्वये अटी व शर्तीचे अधिन राहून तत्त्वतः मंजूरी दिलेली असल्याचे कळविले आहे.

सन २०२२-२३ रोजीचे शिघ्रशिध्द गणकानुसार प्रश्नाधिन जमिनीचे मुल्यांकन रक्कम रु.५,३७,८५३/- (अक्षरी : पाख लाख सदतीस हजार आठशे त्रेपन्न रुपये मात्र) इतके होत आहे.

महाराष्ट्र शासन राजपत्र असाधारण भाग चार-ब दि.३१/१२/२०१५ मधील नियम ६ पोटनियम (३) (क) अन्वये, ज्याठिकाणी केंद्र शासनाने रितसर मान्यता प्रदान केलेल्या शासकीय प्रकल्पांकरिता शासकीय जमिन आवश्यक असेल, व अशी जमीनीची मागणी राज्य शासनाच्या महसूल व वन विभागामार्फत जिल्हाधिकारी यांचेकडे प्राप्त झाली असेल तेथे अशा जमीनीचे भोगवटामुल्य कितीही असले तरी, राज्य शासन सर्वसाधारण किंवा विशेष आदेशाद्वारे निश्चित करेल एवढे संबंधित जागेचे भोगवटामुल्य वसूल करण्याच्या अधिन राहून जिल्हाधिकारी अशी जमीन केंद्र शासनाच्या संबंधित मंत्रालयास प्रदान करण्यास सक्षम राहतील अशी तरतूद आहे.

वरील प्रमाणे वस्तुस्थिती विचारात घेता, मी जिल्हाधिकारी रायगड, मला प्राप्त अधिकारानुसार महाराष्ट्र जमिन महसूल अधिनियम १९६६ चे कलम २२ व ३१ व महाराष्ट्र जमिन महसूल (सरकारी जमिनीची विल्हेवाट लावणे) नियम १९७१ मधील नियम ५ व ६ तसेच महाराष्ट्र शासन राजपत्र चार-ब दिनांक ३१/१२/२०१५ (द्वितीय नियम) नियम २०१५ मधील कलम ३ (क) अन्वये, मौजे पिटसई ता.तळा येथील गट नंबर १६९ क्षेत्र १६.८०.०० पैकी २-०८-४७ हे.आर. ही जमीन शिवडी-न्हावाशेवा जांडरस्ता MTHL प्रकल्पामध्ये बाधीत होणाऱ्या वन जमीनीचे बदली पर्यायी वर्नीकरणासाठी वन विभागास खालील अटी व शर्तीवर हस्तांतरित करण्याचे आदेश देत आहे.

अटी व शर्ती:-

- १) विषयांकीत जमिन महाराष्ट्र शासन, वन विभाग भोगवटादार वर्ग दौन म्हणून धारण करतील.
- २) विषयांकीत जमिन पर्यायी वर्नीकरणासाठी मंजूर करण्यात आलेली आहे. त्यामुळे सदर जमीनीचा वापर मंजूर प्रयोजना व्यतिरिक्त अन्य प्रयोजनासाठी करता येणार नाही.
- ३) सदर जमीनीचे मुल्यांकनाची रक्कम रुपये रु.५,३७,८५३/- (अक्षरी : पाख लाख सदतीस हजार आठशे त्रेपन्न रुपये मात्र) इतके होत आहे. सह महानगर आयुक्त तथा प्रमुख, भूमि व मिळकत शाखा, मुंबई महानगर प्रदेश विकास प्राधिकरण, मुंबई यांनी १ महाचे आत शासन जमा करावी.
- ४) विषयांकीत जमिनीचे शासनाच्या पूर्वपरवानगी शिवाय हस्तांतरण/गहाण/तारण/वक्षिसपत्र किंवा सार्वजनिक खाजगी सहभाग तत्वावर वापर करता येणार नाही. शासनाच्या पूर्वपरवानगी शिवाय हस्तांतरण/ गहाण/ तारण/वक्षिसपत्र किंवा सार्वजनिक खाजगी सहभाग तत्वावर वापर केल्यास सदर जमिन शासन जमा करण्यात येईल. त्यासाठी कोणतीही नुकसान भरपाई मागता येणार नाही.
- ५) सदर जमीनीत कोणत्याही प्रकारचे अतिक्रमण होणार नाही याची जबाबदारी वन विभागाची राहिल.
- ६) सदर जमीनीची संरक्षण व देखभाल करणेची जबाबदारी वन विभागाची राहिल.
- ७) सदर जमीनीचा ताबा घेतल्यानंतर उप अधिक्षक भूमी अभिलेख तळा यांनी विनाशुल्क मोजणी करून द्यावी.

- ८) सदर जमीनीची वन विभागास आवश्यकता नसल्यास ती जमीन पुन्हा महसूल विभागाकडे हस्तांतरित करावी.
- ९) वरील अटी शर्ती पैकी कोणत्याही अटी/शर्तीचा भंग झाल्यास प्रश्नाधिन जमिन शासन जमा करण्यांत येईल.

सही :-

(डॉ. महेंद्र कल्याणकर)
जिल्हाधिकारी रायगड

प्रत :- सह महानगर आयुक्त तथा प्रमुख, भूमि व मिळकत शाखा, मुंबई महानगर प्रदेश विकास प्राधिकरण, मुंबई यांना माहिती व पुढील कार्यवाहीसाठी.

प्रत :- उप वनसंरक्षक रोहा /अलिबाग यांना माहितीसाठी व आवश्यक त्या पुढील कार्यवाहीसाठी.

प्रत :- तहसिलदार तळा यांचेकडे

२/- सदर आदेशा नुसार प्रश्नाधिन जमीनीचा ताबा वन विभागास देण्यात यावा व सदर आदेशानुसार जमिनीबाबत अधिकार अभिलेखात आवश्यक त्या नोंदी घेण्यात येवून सुधारित ७१२ उतारा, फेरफार उतारा, ताबा पावतीसह अहवाल या कार्यालयाकडे सादर करावा. सदर जमीनीबाबतचा शासन परीपत्रक संकिर्ण-५/२००६/प्र.क्र.४३/ज-१ दिनांक ३१/१०/२००६ अन्वये नोंदणीकृत करारनामा करणेकरीता जिल्हाधिकारी रायगड यांचे वतीने सदर आदेशान्वये, आपणाम प्राधिकृत करण्यात येत आहे.

सदर नोंदणीकृत करारनामा शासन परीपत्रक ३१/१०/२००६ मधील सुचनानुसार करावा. सदर करारनामा व सनद तयार करून या कार्यालयास सादर करावी. तसेच सदर आदेशातील अटी शर्तीचे पालन होते अग्नर कसे, याबाबत वेळोवेळी पाहणी करावी.

प्रत:- उपविभागीय अधिकारी माणगाव यांचेकडे माहितीसाठी व आवश्यक त्या कार्यवाहीसाठी रवाना.

प्रत:- उपअधिक्षक भूमि अभिलेख तळा यांचेकडे माहितीसाठी व आवश्यक त्या कार्यवाहीसाठी रवाना.

४/- सदर आदेशानुसार प्रदान केलेल्या जमीनीची विनाशुल्क पोट हिस्सा मोजणी करून आकार फोड पत्रक तयार करून, प्रदान जमीनीचे स्वतंत्र अभिलेख तयार करण्याची पुढील आवश्यक ती कार्यवाही करावी व केलेल्या कार्यवाहीचा अहवाल या कार्यालयाकडे सादर करावा.

प्रत:- मा.विभागीय आयुक्त, कोकण विभाग, कोकण भवन, नवी मुंबई-४००६१४ यांना माहितीसाठी सादर.

प्रत:- मा.प्रधान सचिव, महसूल व वनविभाग, मंत्रालय, मुंबई-४०००३२ यांना माहितीसाठी सादर.

प्रत:- स्थायी आदेश संचिकेसाठी.

672
सं.ना-129/22

जिल्हा

३५

16 SEP 2022

Signature

Deputy Commissioner of Forests
Raigad
2680
07/09/2022
जिल्हा

Signature
(डॉ. महेंद्र कल्याणकर)
जिल्हाधिकारी रायगड

(17)

18	18°53'20"	73°05'01"	रनसाई
19	18°54'30"	73°05'35"	रनसाई
20	18°55'01"	73°04'15"	पोई
21	18°54'01"	73°04'00"	पोई
22	18°54'50"	73°03'59"	पोई
23	18°55'00"	73°03'00"	दिघादे
24	18°56'30"	73°03'01"	मनगर

उपाबंध IV

पारिस्थितिक संवेदी जोन मानीटरी समिति - की गई कार्रवाई की रिपोर्ट का रूप विधान

1. बैठकों की संख्या और तिथि ।
2. बैठकों का कार्यवृत्त : कृपया मुख्य उल्लेखनीय बिंदुओं का वर्णन करें । बैठक के कार्यवृत्त को एक पृथक अनुबंध में उपाबद्ध करें ।
3. आंचलिक महायोजना की तैयारी की प्रास्थिति जिसके अंतर्गत पर्यटन महायोजना ।
4. भू-अभिलेख में सदृश्य त्रुटियों के सुधार के लिए ब्यौहार किए गए मामलों का सारांश ।
5. ईआईए अधिसूचना, 2006 के अधीन आने वाली गतिविधियों की संविक्षा के मामलों का सारांश । ब्यौरे एक पृथक् उपाबंध के रूप में उपाबद्ध किए जा सकते हैं ।
6. ईआईए अधिसूचना, 2006 के अधीन न आने वाली गतिविधियों की संविक्षा के मामलों का सारांश । ब्यौरे एक पृथक् उपाबंध के रूप में उपाबद्ध किए जा सकते हैं ।
7. पर्यावरण (संरक्षण) अधिनियम, 1986 की धारा 19 के अधीन दर्ज की गई शिकायतों का सारांश ।
8. कोई अन्य महत्वपूर्ण विषय ।

MINISTRY OF ENVIRONMENT, FOREST AND CLIMATE CHANGE**NOTIFICATION**

New Delhi, the 22nd January, 2016

S.O. 230(E).—WHEREAS, a draft notification, declaring Eco-sensitive Zone around Karnala Wildlife Sanctuary in Maharashtra, was published in the Gazette of India, Extraordinary, *vide* notification of the Government of India in the Ministry of Environment, Forest and Climate Change number S.O. 1658(E), dated the 17th June 2015, inviting objections and suggestions from all persons likely to be affected thereby within a period of sixty days from the date on which copies of the Gazette containing the said notification were made available to the public;

AND WHEREAS, copies of the Gazette containing the said notification were made available to the public on the 17th June 2015;

AND WHEREAS, objections and suggestions received from all persons and stakeholders in response to the draft notification have been duly considered by the Central Government;

AND WHEREAS, the Central Government considers that Karnala Bird Sanctuary is situated between 73° 5' to 73°9' E Longitudes and 18°51'30" to 18°54' N Latitudes in Raigad District of Maharashtra State and extends over an area of 12.10 square kilometers;

AND WHEREAS, the sanctuary harbors rich variety of woodland birds including rare bird species and has about 147 resident bird species and 37 migrant bird species including Ashy Minivet and Heart Spotted Woodpecker;

AND WHEREAS, it is necessary to conserve and protect the area the extent and boundaries of which is specified in paragraph 1 of this notification around the protected area of Karnala Wildlife Sanctuary as Eco-sensitive Zone from ecological and environmental point of view and to prohibit industries or class of industries and their operations and processes in the said Eco-sensitive Zone;

NOW THEREFORE, in exercise of the powers conferred by sub-section (1) and clauses (v) and (xiv) of sub-section (2) and sub-section (3) of section 3 of the Environment (Protection) Act, 1986 (29 of 1986) read with sub-rule (3) of rule 5 of the Environment (Protection) Rules, 1986, the Central Government hereby notifies the area to an extent varying from zero to 8 kilometers from the boundary of Karnala Wildlife Sanctuary in the State of Maharashtra as the Karnala Wildlife Sanctuary Eco-sensitive Zone (hereinafter referred to as the Eco-sensitive Zone) details of which are as under, namely:-

1. Extent and boundaries of Eco-sensitive Zone.- (1) The Eco-sensitive Zone is spread over an area of around 31.7 square kilometre with an extent varying from zero to 8 kilometers from the boundary of Karnala Wildlife Sanctuary and the boundary description of such zone is given in **Annexure I**.

(2) The Eco-sensitive Zone is spread across 18 villages in Uran and Panvel Talukas of Raigad District in Maharashtra.

(3) The list of the villages falling within Eco-sensitive Zone along with co-ordinates of prominent points is appended as **Annexure II**.

(4) The map of the Eco-sensitive Zone along with latitude and longitude is appended as **Annexure III**.

2. Zonal Master Plan for the Eco-sensitive Zone.- (1) The State Government shall, for the purpose of the Eco-sensitive Zone prepare, a Zonal Master Plan, within a period of two years from the date of publication of this notification in the Official Gazette, in consultation with local people and adhering to the stipulations given in this notification.

(2) The said Plan shall be approved by the competent authority in the State Government.

(3) The Zonal Master Plan for the Eco-sensitive Zone shall be prepared by the State Government in such manner as is specified in this notification and also in consonance with the relevant Central and State laws and the guidelines issued by the Central Government, if any.

(4) The Zonal Master Plan shall be prepared in consultation with all concerned State Departments, namely:-

(i) Environment,

(ii) Forest,

(iii) Urban Development,

(iv) Tourism,

(v) Municipal,

(vi) Revenue,

(vii) Agriculture

(viii) Maharashtra State Pollution Control Board,

(ix) Irrigation,

(x) Public Works Department

for integrating environmental and ecological considerations into it.

(5) The Master Plan shall not impose any restriction on the approved existing land use, infrastructure and activities, unless so specified in this notification and the Zonal Master Plan shall factor in improvement of all infrastructure and activities to be more efficient and eco-friendly.

(6) The Zonal Master plan shall provide for restoration of denuded areas, conservation of existing water bodies, management of catchment areas, watershed management, groundwater management, soil and moisture conservation, needs of local community and such other aspects of the ecology and environment that need attention.

(7) The Zonal Master Plan shall demarcate all the existing worshipping places, village and urban settlements, types and kinds of forests, agricultural areas, fertile lands, green area, such as, parks and like places, horticultural areas, orchards, lakes and other water bodies.

(8) The Zonal Master Plan shall regulate development in Eco-sensitive Zone as to ensure Eco-friendly development for livelihood security of local communities.

15

3. Measures to be taken by State Government.-The State Government shall take the following measures for giving effect to the provisions of this notification, namely:-

(1) **Land use.**- Forests, horticulture areas, agricultural areas, parks and open spaces earmarked for recreational purposes in the Eco-sensitive Zone shall not be used or converted into areas for commercial or industrial related development activities:

Provided that the conversion of agricultural lands within the Eco-sensitive Zone may be permitted on the recommendation of the Monitoring Committee, and with the prior approval of the State Government, to meet the residential needs of local residents, and for the activities listed against serial numbers 10, 16, 22, 28 and 31 in column (2) of the table in paragraph 4, namely:-

- (i) eco-friendly cottages for temporary occupation of tourists, such as tents, wooden houses, etc. for Eco-friendly tourism activities,
- (ii) widening and strengthening of existing roads;
- (iii) small scale industries not causing pollution;
- (iv) rainwater harvesting; and
- (v) cottage industries including village industries, convenience stores and local amenities:

Provided further that no use of tribal land shall be permitted for commercial and industrial development activities without the prior approval of the State Government and without compliance of the provisions of article 244 of the Constitution or the law for the time being in force, including the Scheduled Tribes and other Traditional Forest Dwellers (Recognition of Forest Rights) Act, 2006 (2 of 2007):

Provided also that any error appearing in the land records within the Eco-sensitive Zone shall be corrected by the State Government, after obtaining the views of Monitoring Committee, once in each case and the correction of said error shall be intimated to the Central Government in the Ministry of Environment, Forest and Climate Change:

Provided also that the above correction of error shall not include change of land use in any case except as provided under this sub-paragraph:

Provided also that there shall be no consequential reduction in green area, such as forest area and agricultural area and efforts shall be made to reforest the unused or unproductive agricultural areas.

(2) **Natural springs.**-The catchment areas of all natural springs shall be identified and plans for their conservation and rejuvenation shall be incorporated in the Zonal Master Plan and the guidelines shall be drawn up by the State Government in such a manner as to prohibit development activities at or near these areas which are detrimental to such areas.

(3) **Tourism.**- (a) The activity relating to tourism within the Eco-sensitive Zone shall be as per Tourism Master Plan, which shall form part of the Zonal Master Plan.

(b) The Tourism Master Plan shall be prepared by Department of Tourism, Government of Maharashtra in consultation with Department of Revenue and Forests, Government of Maharashtra.

(c) The activity of tourism shall be regulated as under, namely:-

(i) all new tourism activities or expansion of existing tourism activities within the Eco-sensitive Zone shall be in accordance with the guidelines issued by the Central Government in the Ministry of Environment, Forest and Climate Change and the eco-tourism guidelines issued by National Tiger Conservation Authority, (as amended from time to time) with emphasis on eco-tourism, eco-education and eco-development and based on carrying capacity study of the Eco-sensitive Zone;

(ii) new construction of hotels and resorts shall not be permitted within one kilometer from the boundary of the Karnala Wildlife Sanctuary except for accommodation for temporary occupation of tourists related to eco-friendly tourism activities:

Provided that, beyond the distance of one kilometer from the boundary of the Protected Area till the extent of the Eco-sensitive Zone, the establishment of new hotels and resorts shall be permitted only in pre-defined and designated areas for eco-tourism facilities as per Tourism Master Plan;

(iii) till the Zonal Master Plan is approved, development for tourism and expansion of existing tourism activities shall be permitted by the concerned regulatory authorities based on the actual site specific scrutiny and recommendation of the Monitoring Committee.

(4) **Natural heritage.**- All sites of valuable natural heritage in the Eco-sensitive Zone, such as the gene pool reserve areas, rock formations, waterfalls, springs, gorges, groves, caves, points, walks, rides, cliffs, etc. shall be identified and

14

preserved and plan shall be drawn up for their protection and conservation, within six months from the date of publication of this notification and such plan shall form part of the Zonal Master Plan.

(5) **Man-made heritage sites.**- Buildings, structures, artefacts, areas and precincts of historical, architectural, aesthetic, and cultural significance shall be identified in the Eco-sensitive Zone and plans for their conservation shall be prepared within six months from the date of publication of this notification and incorporated in the Zonal Master Plan.

(6) **Noise pollution.**- The Environment Department of the State Government or Maharashtra State Pollution Control Board shall draw up guidelines and regulations for the control of noise pollution in the Eco-sensitive Zone in accordance with the provisions of the Air (Prevention and Control of Pollution) Act, 1981 (14 of 1981) and the rules made thereunder.

(7) **Air pollution.**- The Environment Department of the State Government or Maharashtra State Pollution Control Board shall draw up guidelines and regulations for the control of air pollution in the Eco-sensitive Zone in accordance with the provisions of the Air (Prevention and Control of Pollution) Act, 1981 (14 of 1981) and the rules made thereunder.

(8) **Discharge of effluents.**- The discharge of treated effluents in Eco-sensitive Zone shall be in accordance with the provisions of the Water (Prevention and Control of Pollution) Act, 1974 (6 of 1974) and the rules made thereunder.

(9) **Solid wastes.** - Disposal of solid wastes shall be as under:-

(i) the solid waste disposal in Eco-sensitive Zone shall be carried out as per the provisions of the Municipal Solid Waste (Management and Handling) Rules, 2000 published by the Government of India in the erstwhile Ministry of Environment and Forests *vide* notification number S.O. 908 (E), dated the 25th September 2000 as amended from time to time;

(ii) the local authorities shall draw up plans for the segregation of solid wastes into biodegradable and non-biodegradable components;

(iii) the biodegradable material shall be recycled preferably through composting or vermiculture;

(iv) The inorganic material may be disposed in an environmental acceptable manner at site identified outside the Eco-sensitive Zone and no burning or incineration of solid wastes shall be permitted in the Eco-sensitive Zone.

(10) **Bio-medical waste.**- The bio-medical waste disposal in the Eco-sensitive Zone shall be carried out as per the provisions of the Bio-Medical Waste (Management and Handling) Rules, 1998 published by the Government of India in the erstwhile Ministry of Environment and Forests *vide* notification number S.O. 630(E), dated the 20th July, 1998 as amended from time to time.

(11) **Vehicular traffic.** - The vehicular movement of traffic shall be regulated in a habitat friendly manner and specific provisions in this regard shall be incorporated in the Zonal Master Plan and till such time as the Zonal Master Plan is prepared and approved by the Competent Authority in the State Government, the Monitoring Committee shall monitor compliance of vehicular movement under the relevant Acts and the rules and regulations made thereunder.

(12) **Industrial units.** -

(a) No establishment of new wood based industries within the proposed Eco-sensitive Zone shall be permitted except the existing wood based industries set up as per the law.

(b) No establishment of any new industry causing water, air, soil, noise pollution within the proposed Eco-sensitive Zone shall be permitted.

4. List of activities prohibited or to be regulated within the Eco-sensitive Zone.- All activities in the Eco sensitive Zone shall be governed by the provisions of the Environment (Protection) Act, 1986 (29 of 1986) and the rules made thereunder, and be regulated in the manner specified in the table below, namely:-

TABLE

S.No.	Activity	Remarks
(1)	(2)	(3)
Prohibited Activities		
1.	Commercial mining, stone quarrying and crushing units.	(a) New and existing mining (minor and major minerals), stone quarrying and crushing units shall be prohibited except for the domestic needs of <i>bona fide</i> local residents with reference to digging of earth for construction or repair of houses and for manufacture of country tiles or bricks for housing for personal consumption.

13

		(b) The mining operations shall strictly be in accordance with the interim order of the Hon'ble Supreme Court dated 04.08.2006 in the matter of T.N. Godavarman Thirumulpad Vs. UOI in W.P.(C) No.202 of 1995 and order of the Hon'ble Supreme Court dated 21.04.2014 in the matter of Goa Foundation Vs. UOI in W.P.(C) No.435 of 2012.
2.	Setting up of saw mills.	No new or expansion of existing saw mills shall be permitted within the Eco-sensitive Zone.
3.	Setting up of industries causing water or air or soil or noise pollution.	No new or expansion of polluting industries in the Eco-sensitive Zone shall be permitted.
4.	Commercial use of firewood.	Prohibited (except as otherwise provided) as per applicable laws.
5.	Establishment of new major hydroelectric projects and irrigation projects.	Prohibited (except as otherwise provided) as per applicable laws.
6.	Use or production of any hazardous substances.	Prohibited (except as otherwise provided) as per applicable laws.
7.	Discharge of untreated effluents and solid waste in natural water bodies or land area.	Prohibited (except as otherwise provided) as per applicable laws.
8.	Undertaking activities related to tourism like over-flying the national park area by aircraft, hot-air balloons.	Prohibited (except as otherwise provided) as per applicable laws.
9.	New wood based industry.	Establishment of new wood based industry shall not be permitted within the limits of Eco-sensitive Zone: Provided the existing wood-based industry may continue as per law.
Regulated Activities		
10.	Establishment of hotels and resorts.	No new commercial hotels and resorts shall be permitted within one kilometer of the boundary of the Protected Area except for accommodation for temporary occupation of tourists related to eco-friendly tourism activities. However, beyond one kilometer and upto the extent of the Eco-sensitive Zone, all new tourism activities or expansions of existing activities would be conformity with Tourism Master Plan and National Tiger Conservation Authority guidelines.
11.	Construction activities.	(a) No new commercial construction of any kind shall be permitted within one kilometer from the boundary of the Protected Area: Provided that local people shall be permitted to undertake construction in their land for residential use including the activities listed in subparagraph (1) of paragraph 3; (b) the construction activity related to small scale industries not causing pollution shall be regulated and kept at the minimum, with the prior permission from the competent authority as per applicable rules and regulations, if any; (c) beyond one kilometer up to the extent of Eco sensitive Zone, construction for bona fide local needs shall be permitted and other commercial construction activities shall be regulated as per Zonal Master Plan; (d) construction activity in the Eco- sensitive Zone shall be as per Zonal Master Plan.
12.	Felling of trees.	(a) There shall be no felling of trees on the forest or Government or revenue or private lands without prior permission of the competent authority in the State Government; (b) the felling of trees shall be regulated in accordance with the provisions of the concerned Central or State Act and the rules made thereunder; (c) in case of reserve forests and protected forests, the working plan prescriptions shall be followed.
13.	Commercial water resources including ground water harvesting.	(a) The extraction of surface water and ground water shall be permitted only for <i>bona fide</i> agricultural use and domestic consumption of the occupier of the land; (b) extraction of surface water and ground water for industrial or

12

		commercial use including the amount that can be extracted, shall require prior written permission from the concerned regulatory authority; (c) no sale of surface water or ground water shall be permitted; (d) steps shall be taken to prevent contamination or pollution of water from any source including agriculture.
14.	Erection of electrical cables and telecommunication towers.	(i) laying of transmission lines and distribution lines above 33 Kv. (ii) Promote underground cabling.
15.	Fencing of existing premises of hotels and lodges.	Regulated under applicable laws.
16.	Widening and strengthening of existing roads.	Shall be done with proper Environment Impact Assessment and mitigation measures, as applicable.
17.	Movement of vehicular traffic at night.	Regulated for commercial purpose, under applicable laws.
18.	Introduction of exotic species.	Regulated for commercial purpose, under applicable laws.
19.	Protection of hill slopes and river banks.	Regulated for commercial purpose, under applicable laws.
20.	Discharge of treated effluents in natural water bodies or land area.	Recycling of treated effluents shall be encouraged and for disposal of sludge or solid wastes, the existing regulations shall be followed.
21.	Commercial sign boards and hoardings.	Regulated under applicable laws.
22.	Small scale industries not causing pollution.	Non-polluting, non-hazardous, small-scale and service industry, agriculture, floriculture, horticulture or agro-based industry producing products from indigenous goods from the Eco-sensitive Zone, and which do not cause any adverse impact on environment shall be permitted.
23.	Collection of Forest Produce or Non-Timber Forest Produce (NTFP).	Regulated under applicable laws.
24.	Air and vehicular pollution.	Regulated under applicable laws.
25.	Use of polythene bags by shopkeepers.	Regulated under applicable laws.
26.	Drastic change of agriculture systems.	Regulated under applicable laws.
Permitted Activities		
27.	Ongoing agriculture and horticulture practices by local communities along with dairies, dairy farming, aquaculture and fisheries.	Permitted under applicable laws.
28.	Rain water harvesting.	Shall be actively promoted.
29.	Organic farming.	Shall be actively promoted.
30.	Adoption of green technology for all activities.	Shall be actively promoted.
31.	Cottage industries including village artisans, etc.	Shall be actively promoted.
32.	Use of renewable energy sources.	Bio gas, solar light etc to be promoted.

5. Monitoring Committee:- (1) The Central Government hereby constitutes a Monitoring Committee, for effective monitoring of the Eco-sensitive Zone, which shall comprise of the following namely:-

- | | | |
|-----|--|------------|
| (a) | The Collector of Raigad District | - Chairman |
| (b) | A representative of Zilla Parishad, Raigad | - Member |
| (c) | A representative of Department of Revenue, Government of Maharashtra | - Member |
| (d) | One representative of Non-Governmental Organisation working in the field of environment to be nominated by the Government of Maharashtra for a term of one year. | - Member |
| (e) | One expert in the area of ecology and environment to be nominated by the Government of Maharashtra for a term of one year in each case | - Member |

11

- | | | |
|-----|---|--------------------|
| (f) | The Regional Officer, Maharashtra State Pollution Control Board, Mumbai | - Member |
| (g) | The Senior Town Planner of Raigad | - Member |
| (h) | Representative of Special Planning Authority (SPA)- Navi Mumbai Airport Influence Notified Area (NAINA) | - Member |
| (i) | Representative of Industry Department/Maharashtra Industrial Development Corporation (MIDC) | - Member |
| (i) | The Deputy Conservator of Forest - Alibag Division | - Member-Secretary |

Terms of Reference:

- (1) The Monitoring Committee shall monitor the compliance of the provisions of this notification.
 - (2) The activities that are covered in the Schedule to the notification of the Government of India in the erstwhile Ministry of Environment and Forests number S.O. 1533 (E), dated the 14th September, 2006, and are falling in the Eco-sensitive Zone, except for the prohibited activities as specified in the table under paragraph 4 thereof, shall be scrutinized by the Monitoring Committee based on the actual site-specific conditions and referred to the Central Government in the Ministry of Environment, Forest and Climate Change for prior environmental clearances under the provisions of the said notification.
 - (3) The activities that are not covered in the Schedule to the notification of the Government of India in the erstwhile Ministry of Environment and Forests number S.O. 1533 (E), dated the 14th September, 2006 and are falling in the Eco-sensitive Zone, except for the prohibited activities as specified in the table under paragraph 4 thereof, shall be scrutinised by the Monitoring Committee based on the actual site-specific conditions and referred to the concerned regulatory authorities.
 - (4) The Member Secretary of the Monitoring Committee or the concerned Collector(s) or the concerned Park Deputy Conservator of Forests shall be competent to file complaints under section 19 of the Environment (Protection) Act, 1986 against any person who contravenes the provisions of this notification.
 - (5) The Monitoring Committee may invite representatives or experts from concerned departments, representatives from Industry associations or concerned stakeholders to assist in its deliberations depending on the requirements on issue to issue basis.
 - (6) The Monitoring Committee shall submit the annual action taken report of its activities as on 31st March of every year by 30th June of that year to the Chief Wildlife Warden of the State as per pro forma appended at Annexure IV.
 - (7) The Central Government in the Ministry of Environment, Forest and Climate Change may give such directions, as it deems fit, to the Monitoring Committee for effective discharge of its functions.
6. The Central Government and State Government may specify additional measures, if any, for giving effect to provisions of this notification.
7. The provisions of this notification shall be subject to the orders, if any, passed, or to be passed, by the Hon'ble Supreme Court of India or the High Court or National Green Tribunal.

[F. No. 25/48/2014-ESZ-RE]

Dr. T. CHANDINI, Scientist 'G'

Annexure I**Description of boundaries of proposed Eco-sensitive Zone****North**

Village Manghar Malki- Ms No. 23, 24

Village Mosare Malki – Ms No. 90, 86, 89, 82, 80, 74, 75, 73, 72, 36, 23, 109, 108, 107, 106, Village boundary of Dapoli, Karanjade Nadgaon

Village Patnoli Malki – 5, 4, 15, 2, 11, 10, 12, 25, 27, 28, 5pt, 8, 7, 32 & Village boundary of Wadvali, Turmale

Village Nanoshi (Gothehar) Malki – MS No. 101, 96, 95, 93, 88, 87, PF No. 82, 81, RF No. 57, 55, 53, 51, 50, 41, 40, 38, 37, Nalla, 16, 17, 22, 21, 23, 26, 25, 24, 8, 27, 30, 29, village boundary of Patnoli,

10

Village Sangurli Maliki – Village boundary of Chirvat, MS No. 74, 75,

Village boundary of Chirvat, MS No. 2, 1, Wadi Gaothan, MS No. 9, 81, 84, 80, 79, 78, 77, 69, 70

Village Chinchvan Malki – MS No. 47pt, 46, 38pt

Village Kishivali (Shirdhon) Malki – MS No. 33(233), 30(236), 132(333), 140(373), village boundary of Devloli BK.

East

Village Posari Malki – MS No. 51pt

Village Turade Malki – Village boundary Posari, MS No. 42, 41, 36, 34, village boundary of Akulwadi

Village Akulwadi Malki – PF No. 88pt, MS No. 58, 60, 78, RF No. 73pt, MS No. 54pt

South

Village Apte Malki - MS No. 77pt, 78pt, 84pt, 102pt, 101pt, 87pt,

Patalganga River, MS No. 89pt, 90, 92pt, 118, 120pt, 119, 122, 56, 57pt, 61pt, 63pt, 60pt, village boundary of Koral

Village Koral Malki – RF no. 24pt, MS No. 17, 16pt, 14, 5, 4, 3

Village Karnala Malki – RF No. 321pt, MS No. 200

Village Kalhe Malki – MS No. 173pt, 170pt, 168pt, 171pt, 86pt, 152pt, 153pt, 146pt, 148pt, 145pt, 124pt, 125, 123pt, 111pt, 112pt, 107pt, 104pt, 105pt, 102pt, 61pt, 60pt, 57pt, 64pt, 56pt, 58pt, RF No. 59pt

West

Village Ransai Malki – RF No. 127pt, MS No. 43, 42, 31, 30A, 26, 27, 24D pt, 23pt, 14pt, 51pt, 53pt, village boundary of Poi,

Village Poi Malki – Gaothan, MS No. 2, 14, 53, 52, 43, 41, 40

Village Deghode Malki – Village boundary of Kanthavali, MS No. 86, 82, 83, 84, 81, 80, 73, 72, 71, 58

Village Veshvi Malki – MS No. 57, 56, 54, 53, 52, 51, 35, 41, 29, 30

Village Chirle Malki - MS No. 87, 86, 67, 66, 65, 61, 60, 58, 57, 56, 55, Road, MS NO. 51, village boundary of Vahal

Village Vahal Malki - village boundary of Padeghar, Aq. F. No. 436

Village Padeghar Malki - PF No. 45A

Village Kundevahal Malki - MS No. 53, 54, 52, 48, 41, Nalla

Annexure II

List of villages falling within the proposed Eco-sensitive Zone

Sr. No.	Taluka/Range	Village	Latitude	Longitude	Location Land Mark
1	Uran	Ransai	18°53'43.3"	73°05'19.1"	Z.P School Ransai
2		Veshvi	18°55'07.0"	73°03'19.8"	Z.P School Veshvi
3		Dighode	18°54'26.6"	73°02'7.00"	Bus Stop Dighode
4		Poi	18°54'13.7"	73°03'46.1"	MIDC water tank
5	Panvel	Kalhe	18°52'34.2"	73°05'46.1"	Z.P School Kalhe
6		Karnala	18°51'18.8"	73°05'5.68"	Near Hanuman Mandir
7		Koral	18°51'54.4"	73°06'40.5"	Near SakharamKaluWaghe House
8		Shirdhon (Kishiwali)	18°55'6.9"	73°06'24.0"	Near BaliramGetuKatkari House
9		Chinchwan	18°55'39.9"	73°07'37.8"	Near DattuKatodPatil House
10		Akulwadi	18°52'73.6"	73°08'8.37"	Near GovindRamgunde House
11		Posari	18°53'9.34"	73°08'8.37"	Z.P. School Posari
12		Turade	18°53'30.0"	73°09'20.2"	Near Kirana Shop
13		Apate	18°53'32.8"	73°07'8.28"	Near MahadeoMandir on Bridge
14		Nanoshi	18°56'21.8"	73°04'6.72"	Near Mango Tree at Chowk
15		Patnoli	18°57'00.0"	73°04'8.29"	Near Sarpanch House
16		Mosare	18°57'25.5"	73°04'6.89"	Near DattaMandir
17		Manghar	18°57'6.63"	73°04'4.12"	Near Ram Hanuman Mandir
18		Sangurli	18°55'59.00"	73°07'0.00"	Midale Point of village

8

Co-ordinates of prominent points on Karnala Bird Sanctuary boundary

Point	Latitude	Longitude
A	18° 53' 20"	73° 05' 02"
B	18° 53' 58"	73° 06' 01"
C	18° 54' 00"	73° 06' 02"
D	18° 54' 01"	73° 07' 59"
E	18° 53' 31"	73° 08' 01"
F	18° 51' 58"	73° 08' 30"
G	18° 51' 40"	73° 07' 30"
H	18° 51' 59"	73° 06' 20"
I	18° 52' 40"	73° 06' 25"
J	18° 53' 40"	73° 05' 59"
K	18° 53' 00"	73° 05' 58"

Co-ordinates of prominent points on Eco-sensitive Zone boundary

Sr. No.	Latitude	Longitude	Village
1	18° 56' 30"	73° 02' 30"	Mangar
2	18° 57' 44"	73° 04' 57"	Mosare
3	18° 57' 55"	73° 05' 30"	Mosare
4	18° 57' 54"	73° 05' 42"	Mosare
5	18° 57' 05"	73° 06' 22"	Mosare
6	18° 56' 52"	73° 06' 25"	Patnoli
7	18° 56' 15"	73° 06' 17"	Patnoli
8	18° 56' 00"	73° 05' 00"	Nanoshi
9	18° 56' 01"	73° 07' 05"	Sangurli
10	18° 56' 06"	73° 06' 05"	Sangurli
11	18° 55' 33"	73° 06' 28"	Sangurli
12	18° 55' 28"	73° 06' 36"	Sangurli
13	18° 56' 07"	73° 06' 53"	Sangurli
14	18° 54' 30"	73° 08' 25"	Shirdhon
15	18° 53' 35"	73° 09' 00"	Turade
16	18° 51' 20"	73° 08' 00"	Apte
17	18° 51' 01"	73° 05' 59"	Karnala
18	18° 53' 20"	73° 05' 01"	Ransai
19	18° 54' 30"	73° 05' 35"	Ransai
20	18° 55' 01"	73° 04' 15"	Poi
21	18° 54' 01"	73° 04' 00"	Poi
22	18° 54' 50"	73° 03' 59"	Poi
23	18° 55' 00"	73° 03' 00"	Dighode
24	18° 56' 30"	73° 03' 01"	Mangar

(7)

Proforma of Action Taken Report: - Eco-sensitive Zone Monitoring Committee.-

1. Number and date of meetings.
2. Minutes of the meetings: Mention main noteworthy points. Attaché minutes of the meeting on separate annexure.
3. Status of preparation of Zonal Master Plan including Tourism Master Plan.
4. Summary of cases dealt for rectification of error apparent on face of land record. Details may be attached as annexure.
5. Summary of cases scrutinized for activities covered under Environment Impact Assessment notification, 2006. Details may be attached as separate annexure.
6. Summary of case scrutinised for activities not covered under Environment Impact Assessment notification, 2006. Details may be attached as separate annexure.
7. Summary of complaints lodged under section 19 of Environment (Protection) Act, 1986.
8. Any other matter of importance.

(8)

**OFFICE OF THE PRINCIPAL CHIEF CONSERVATOR OF FORESTS (HEAD OF FOREST FORCE),
MAHARASHTRA STATE, NAGPUR**
ADDITIONAL PRINCIPAL CHIEF CONSERVATOR OF FORESTS AND NODAL OFFICER, MAHARASHTRA STATE, NAGPUR,
First Floor, 'B' Wing, Van Bhavan, Civil Lines, Nagpur-440001.

Tel no. (0712) 2530166, 2556916, Fax no. (0712) 2550675 E-mail- apccfnodal@mahaforest.gov.in

No. : Desk-17/Nodal/Thane/ID-13818(NH)/2106 /2022-23
Nagpur - 440 001, Dated : - 21/11/2022

To,
The Chief Conservator of Forests (T),
Thane

Sub:- Proposal for diversion of 2.0847 ha. Restored Private land under section-2 of the Forest (Conservation) Act, 1980 for Construction of Mumbai Trans Harbour Link (Sewri to Nhava up to NH-4B) Link Road for Bridge and Link Road in Village Jasai, Takuka Uran, District Raigad in the State of Maharashtra (FP/MH/Road/152589/2022)

Ref:- Your office letter No. Desk-10/FCA/CR-4/22-23/OW-406, dated 14/11/2022

The Chief Conservator of Forests (T), Thane vide letter dated 14/11/2022 has submitted proposal for diversion of 2.0847 ha. Restored Private land under section-2 of the Forest (Conservation) Act, 1980 for Construction of Mumbai Trans Harbour Link (Sewri to Nhava up to NH-4B) Link Road for Bridge and Link Road in Village Jasai, Takuka Uran, District Raigad in the State of Maharashtra. Following discrepancies has been observed in the said proposal:-

1. CA KML file of proposed CA land and non forest land not enclosed alongwith proposals.
2. Diverted KML file not enclosed alongwith proposals.
3. Online Part-I & Part-II not filling properly. Going through online the message shown on parivesh portal website is record not found
4. Area Statement should to be submitted following format

Sr. No	Item work/ purpose	District	Taluka	Name of Village	Gut No.	Length & Width	Area (in ha)	Legal Status
Total Forest Land (in ha.)								

5. Copy of the Administratively approval/Technically approval not submitted alongwith the proposal.
6. Cross sectional map not enclosed alongwith proposal.
7. Legible, Guinness and authenticated copy of the restoration order to be submitted.
8. Copy of the 7/12 of proposed CA land and Non forest land to be submitted.
9. Notification of the Karnala Bird Sanctuary to be submitted.
10. NoC copy from private land holders to pay compensate as per the prevalent rules, Act, and Guidelines to be submitted.
11. CA details not showing on Parivesh Portal Part-II.

The above discrepancies should be complied to this office at the earliest.

(Naresh Zurmure)

Addl. Principal Chief Conservator of Forests

Nodal Officer
21/11/22
21/11/22
OK

Copy to the Deputy Conservator of Forests, Alibag Forest Division, Alibag for information and necessary action.

Copy to the Executive Engineer, Mumbai Metropolitan Region Development Authority, Bandra kurla Complex, Bandra East, Mumbai for information and necessary action.



Chief Conservator of Forest (T.), Thane

Micro wave tower, bara banglow area, thane (E.), 400 603

Phone no. 022 25329865, Fax No. 022 25329912

Email: ccftthane@mahaforest.gov.in/ccftthane@gmail.com

Website: www.mahaforest.gov.in

1 name 13818



Letter

Subject :- Diversion of 2.0847 ha. Restored Private Forest land for Non Forest activities i.e. Construction of Sewri to Nhava up to NH-4B Link Road for Bridge and Link road in village Jasai, Taluka Uran, Dist. Raigad in the State of Maharashtra.

No.Desk-10/FCA/CR-4/22-23/OW- 406 /2022-23

Thane - 400603, Dated : 14/11/2022

To,

Additional Principal Chief Conservator of Forests
and Nodal Officer, M.S. Nagpur.

- Ref. :- 1) Central Government letter No.F.No.8-89/2013-FC, dated 22.01.2016.
2) Chief Conservator of Forests, (T), Thane office letter Desk-10/FCA/CR-14(2)/12-13/696, dated 22.03.2017.

The Deputy Conservator of Forests, Alibag has submitted the proposal in the captioned subject vide his letter No. A/20/Land/FCA/1043, dated 27.09.2022. Xerox copy of the same is enclosed herewith for your ready reference. The Project Agency of this project is Executive Engineer, Mumbai Metropolitan Region Development Authority, Bandra Kurla Complex, Bandra East, Mumbai.

- 2.00 The Project Authority has highlighted that this proposal is a part of original i.e. 47.4171 ha. of Mumbai Trans Harbour Link Road Sewri to Nhava. This original proposal has received Stage-I clearance by Government of India vide Reference No.1 cited and working permission was given by Chief Conservator of Forests (T), Thane office vide Reference No.2 cited to implement the project in forest area after compliance of Stage-I conditions.

At the time of construction, it is noticed that the land parcel of Survey No.71/B/1 which was inadvertently considered as Non forest area in the original proposal and now found to be Restored Private Forest land. The same Survey number was later split into different parts by TILR 71/A/1B/1/5/1, 71/A/1B/1/5/2, 71/1B/1/A/2, 71/1/B/1/B/1, 71/1/B/1/B/2, 71/1/B/1/B/3, 71/1/B/1/B/4, 71/1A/3. The User Agency has now submitted a proposal for diversion of 2.0847 ha. Restored Private Forest land for Non Forest activities as this patch is very much needed for the original project and was missed to be included inadvertently in the original project of diversion of 47.4171 ha. forest land for Construction of Sewri to Nhava up to NH-4B Link Road for Bridge and Link road in village Jasai, Taluka Uran, Dist. Raigad in the State of Maharashtra.

3469
17/11/22
Thane
17/11

17/11

Therefore, the Project Authority is seeking Government of India's permission u/s.2 of Forest (Conservation) Act, 1980.

- 3.00 The Restored Private Forest land required for this Project is 2.0847 ha. The details of required forest land for the said project is given below :-


Sr. No.	Division	District	Taluka	Village	Survey No. (As per 7/12)	Area (Ha.)	Land Status
1.	Alibag	Raigad	Uran	Jasai	71/A/1B/1/5/1	0.0447	Restored Private Forest
2.					71/A/1B/1/5/2	0.1150	
3.					71/1B/1/A/2	0.3500	
4.					71/1/B/1/B/1	0.6400	
5.					71/1/B/1/B/2	0.0550	
6.					71/1/B/1/B/3	0.5340	
7.					71/1/B/1/B/4	0.3060	
8.					71/1A/3	0.0400	
Total						2.0847	

- 4.00 The Project Authority has given an undertaking to pay the cost of Net Present Value as directed by the Govt. of India. The Project Authority has submitted necessary Certificates / Undertakings and Maps which are also enclosed in the proposal.
- 5.00 The Deputy Conservator of Forests, Alibag has certified that the proposed area of the project is 8.35 km. from boundary of Karnala Bird Sanctuary and is about 1.64 km. from boundary of Karnala Eco Sensitive Zone and further certified that the proposed area i.e. 2.0847 ha. for Construction of Sewri to Nhava up to NH-4B Link Road for Bridge and Link road in village Jasai, Taluka Uran, Dist. Raigad will not have any adverse effect on the Wildlife within National Park/Sanctuary or Eco Sensitive area.
- 6.00 The Deputy Conservator of Forests, Alibag has certified that the provisions of Forest (Conservation) Act, 1980 and its guidelines under the Act have been violated by the Project Authority. Report regarding the violation of Forest (Conservation) Act, 1980 and violation note is attached in the proposal.
- 7.00 The Deputy Conservator of Forests Alibag has certified that there is cutting and felling of trees in the project for diversion of 2.0847 ha. Restored Private Forest land for Non Forest activities in village Jasai, Taluka Uran, Dist. Raigad. Total 12 number of trees are to be felled in this project. Girth wise abstract of trees to be felled is as given below.

Below 30 cm.	31-45	46-60	Total
1	8	3	12

- 8.00 The Project Authority has given undertaking that the FRA-2006 certificate from Collector Raigad will be submitted before final approval of the Project.
- 9.00 This project involves 2.0847 ha. of Restored Private Forest land, therefore the non forest Compensatory land is proposed by the User Agency at village Pitsai, Gut No.169 (Survey No.188), Tal. Tala, Dist. Raigad in Roha Forest Division. The Deputy Conservator of Forests, Roha has submitted that on this proposed non forest Compensatory land all ready crown density more than 40 % exists. Therefore, the Compensatory Afforestation proposed on 2.0847 ha. degraded forest land by The Deputy Conservator of Forests, Alibag at village Navenagar (old village Poynad), Tal. Alibag, Dist. Raigad Protected Forest Survey No.46 (Old Survey NO.157/A/1) in Alibag Forest Range along with Compensatory Afforestation scheme for 10 years and certified that the said land is suitable for Compensatory Afforestation and Management purpose and it is free from encroachment and encumbrances. Requisite Maps and scheme for 10 years are enclosed in the proposal.
- 10.00 The Deputy Conservator of Forests, Alibag has certified, that the proposed Project is not likely to affect any monuments site of culture, historical, religious, archeological or recreational importance.
- 11.00 The Deputy Conservator of Forests, Alibag has carried out site inspection on dated 22.09.2022. The site inspection report is enclosed in the proposal.
- 12.00 The Deputy Conservator of Forests, Alibag's report is self-explanatory and this office agrees with the same.
- 13.00 This project is for Diversion of 2.0847 ha. Restored Private Forest land for Non Forest activities i.e. Construction of Sewri to Nhava up to NH-4B Link Road for Bridge and Link road in village Jasai, Taluka Uran, Dist. Raigad in the State of Maharashtra. The Project is infrastructure and public utility. Project proponent is ready to bear all the Government levies. As per the recommendations of the Deputy Conservator of Forests, Alibag, the proposal is recommended for acceptance and for necessary approval u/s.2 of Forest (Conservation) Act, 1980.
- 14.00 Four sets of proposals are enclosed herewith with all required documents for further necessary action. Proposal is submitted online vide No. FP-MH/ROAD/152589/2022.

Encl. : As above.


(S.V. Ramarao)

Chief Conservator of Forests (T.), Thane

Copy to the Deputy Conservator of Forests, Alibag for information and necessary action.

Copy to the Executive Engineer, Mumbai Metropolitan Region Development Authority, Bandra Kurla Complex, Bandra East, Mumbai for information and necessary action



Government of Maharashtra

OFFICE OF THE DEPUTY CONSERVATOR OF FOREST, ALIBAG

AT/ POST/ TAL - ALIBAG, DIST. RAIGAD TEL. 02141-222016

E-mail- dycfalibag@mahaforest.gov.in Telephone No.02141-222016/222216

No. A/20/Land/FCA/ 1043/2022-23.

Date:- 27/09/2022.

Letter

To: Chief Conservator of Forests,
Thane

Subject:- Forest land Alibag.

10376

SEP 2022

Chief Conservator of Forests,
Thane

Subject:- Forest land Alibag.

Diversion of 2.0847 Ha Restored Private Forest Land for Non-Forest activities i.e., Construction of Sewri to Nhava up to NH -4B link road for Bridge and Link road in village Jasai, Taluka Uran District Raigad in Maharashtra.

- Ref.:-
- 1) Executive Engineer, MMRDA, Mumbai letter no.MMRDA/MTHL-PIU/pac-3/Forest land/1144 dt. 22/04/2022
 - 2) This office letter No. B/20/Land/770, dated 29/06/2022
 - 3) Executive Engineer, MMRDA, Mumbai letter no.MMRDA/MTHL-PIU/pac-3/Forest land/1238, dt. 22/04/2022
 - 4) This office letter No. B/20/Land/FC/1228, dated 29/06/2022
 - 5) This office letter No. B/20/Land/FC/2023, dated 21/09/2022
 - 6) Executive Engineer, MMRDA, Mumbai letter no. AV/Forest/Raigad/726, dt. 26/09/2022.

Executive Engineer, Mumbai Metropolitan region Development Authority, Bandra Kurla Complex, Bandra, Bandra East, Mumbai has submitted a proposal for diversion of 2.0847 Ha Restored Private Forest Land for Non-Forest activities i.e., Construction of Sewri to Nhava up to NH -4B for Bridge and Link road in village Jasai, Taluka Uran District Raigad, Maharashtra. This project requires 2.0847 ha. area of Restored Private Forest land, therefore the project authority is seeking GOI permission under Forest (Conservation) Act, 1980.

S.No	Village Name	Taluka	S.No.	S.No. (As Per 7/12)	Area (Ha.)	Legal Status
1)	Jasai	Uran	71/1B/5/1	71/A/1B/1/5/1	0.0447	Restored Private Forest
			71/1B/5/2	71/A/1B/1/5/2	0.1150	
			71/1B/6	71/1B/1/A/2	0.3500	
			71/1B/1	71/1/B/1/B/1	0.6400	
			71/1B/2	71/1/B/1/B/2	0.0550	
			71/1B/3	71/1/B/1/B/3	0.5340	
			71/1B/4	71/1/B/1/B/4	0.3060	
			71/A/3	71/1A/3	0.0400	
			Total:-	2.0847		

The following documents which are necessary as per Government of India instructions have been submitted with the proposal.

- 1) Prescribed form- A, Part - I & II.
- 2) Area statement.
- 3) Index map of suitable scale.
- 4) Certificate regarding uses of forest land.
- 5) Brief project details from the Project Authority.
- 6) The project authority has given an undertaking of Net Present Value.
- 7) The site inspection report of Deputy Conservator of Forests, Alibag.
- 8) Violation report in prescribed format.

This proposal is for diversion of 2.0847 Ha. Restored Private Forest Land for Non-Forest activities i.e., Construction of Sewri to Nhava up to NH -4B for Bridge and Link Road (MTHL) in village Jasai, Taluka Uran District Raigad, Maharashtra. This land is restored before 1980 i.e. order dtd. 10/08/1978. This project involves 2.0847 ha of land, therefore the non-forest compensatory land is proposed by the user agency at village Pitsai, Gut No. 169 (S.No188) Tal. Tala District Raigad in Roha Forest Division. The Dy. Conservator of Forests, Roha has submitted that on this proposed non-forest compensatory land already bears crown density more than 40%. Therefore, the Compensatory afforestation proposed on 2.0847 ha. degraded forest land at Village Navenagr (Old Village Poynad), Tal. Alibag Protected Forest S.No. 46 (Old S.No.157/A/1) in Alibag Forest Range. The project authority is willing to bear the cost of compensatory afforestation as required by the Government.


The following documents are awaited from the Agency for the proposal.

- 1) Certificate of Collector Raigad under FRA, 2006.

This proposal is proposed for diversion of 2.0847 Ha Restored Private Forest Land for Non-Forest activities i.e., Construction of Sewri to Nhava up to NH -4B for Bridge and Link Road in village Jasai, Taluka Uran District Raigad, Maharashtra in restored private forest land and the Project proponent is ready to bear all the Government levies, and it is infra-structure and public utility project. Hence the proposal is being recommended for approval for diverting the required restored private forest land under Forest (Conservation) Act, 1980 on the following conditions-

- 1) The legal status of forest land shall remain unchanged.
- 2) The area diverted will be used only for the purpose mentioned in proposal.
- 3) Cost of compensatory afforestation to be borne by the Project Authority.
- 4) Net Present Value to be borne by Project Authority.

Encl: 4 sets of proposals


Deputy Conservator of Forests,
Alibag.

Copy submitted Additional Principal Chief Conservator of Forests & Nodal Officer,
Maharashtra State, Nagpur for information.

Copy forwarded with compliments to the Collector, Raigad for information and necessary action.

Copy forwarded to Executive Engineer, Mumbai Metropolitan region Development Authority, Bandra Kurla Complex, Bandra, Bandra East, Mumbai for information and necessary action.

Copy to Assistant Conservator of Forest, Panvel for information.

Copy to Range Forest Officer, Uran for information.

100
100
100

