

मुख्य वनसंरक्षक (प्रा.) ठाणे वनवृक्ष ठाणे
यांचे कार्यालय

कक्ष क्रमांक... 10

२६ एप्रिल २०२६

अक्ष क्रमांक... ११४६

उपवनसंरक्षक



महाराष्ट्र शासन

अलिबाग यांचे कार्यालय, अलिबाग

वनरक्षणे जागृता सोयरे वनचरे

मु.पो.हिराकाट तलावाजवळ अलिबाग ता.अलिबाग जि.रायगड पी.नं. ४०२ २०१

दूरध्वनी क्र ०२१४१-२२२०१६/२२२२१६

Email ID:dtyclalibag@mahaforest.gov.in

ज.प.क्रमांक: ३१/२०/जमीन/वसं/ १४० /२०२६-२७.

दिनांक: १०/०४/२०२६.

प्रति.

मुख्य वनसंरक्षक,
ठाणे

विषय:- वन जमिन रायगड.

Diversion of 2.0847 Private Forest land thereof for non-Forest activity in Village Jasai tal Uran District Raigad in Maharashtra.

- संदर्भ:- १) केंद्रशासनाकडील पत्र क्र. FC-I/MH-३४३/२०२३-NGP/१३३७५ दिनांक १९.०७.२०२४
२) अपर प्रधान मुख्य वनसंरक्षक व केंद्रस्थ अधिकारी, महाराष्ट्र राज्य, नागपूर यांचेकडील पत्र क्र. कक्ष-१७/नोडल/ठाणे/एस-१/पीआयडी-१५२५८९/२४-२५/१०१९, दिनांक २६.०७.२०२४
३) मुख्य वनसंरक्षक, ठाणे यांचेकडील पत्र क्र. कक्ष-१०/वसं/प्र.क्र.४/२२-२३/१७१, दि.२३.०८.२०२४
४) या कार्यालयाचे पत्र क्र.ब/२०/जमीन/वसं/३९८३, दिनांक ०५.११.२०२४
५) प्रकल्प यंत्रणेचे पत्र क्र. MMRDA/ED/Forest Land/२.०८ ha/३६६७/२०२५, दिनांक १५.१२.२०२५
६) उपवनसंरक्षक, रोहा यांचेकडील पत्र क्र.ब/२०/जमीन/५३५९, दि.१८.०३.२०२६

केंद्रशासनाकडील संदर्भित पत्र क्रमांक १ अन्वये वन (संदर्धान) अधिनियम, १९८० अंतर्गत विषयांकीत मागणी प्रस्तावित ७ मुददे उपास्थित केलेले आहेत. त्याअनुषंगाने संदर्भित पत्र क्रमांक २ व ३ अन्वये सदर मुददयांची पूर्तता करून अहवाल सादर करणेबाबत कळविले आहे.

त्यानुसार प्रकल्प यंत्रणेकडील संदर्भिय पत्र क्र. ५ अन्वये सदर मुददयांचा पूर्तता अहवाल सादर केलेला आहे. सोबत प्रकल्प यंत्रणेकडील दिनांक १५.१२.२०२५ रोजीचा पूर्तता अहवालाची प्रती जोडली आहे. त्यानुसार खालीलप्रमाणे पूर्तता अहवाल सादर करणेत येत आहे.

Sr. No.	Query	Compliance
1.	The State Govt. reported that the 2.0847 ha. forest land of instant	The area of 2.0847 Ha.. is a private forest land. It was included in the proposal for

<p>proposal was included in the 47.4170 ha forest diversion proposal (F. No. 8-89/2013 FC online No FP/MH/ROAD/3308/2013) which has been accorded final approval on 22.12.2023. Since the forest diversion proposal of 47.4170 ha. forest land was given Stage-I approval on 22.01.2016 & Stage-II approval was given on 22.12.2023 and the instant proposal for diversion of 2.0847 ha forest land was submitted by the user agency on 18.02.2022 on PARIVESII, the reason behind non-inclusion of 2.0847 ha forest land in the previous approval i.e. diversion of 47.4170 ha. forest land has not been submitted by the State Government. The same may be clarified.</p>	<p>diversion of 47.4170 Ha. forest land, as non-forest land, as the legal status of this land as private forest was not recorded/mentioned on the Revenue records. The ownership of this land is private, however, the legal status of this land as Forest, which was not known to the user agency. It was pointed out by us after Stage I approval, that the legal status of this land is Private Forest. Accordingly, the proposal for diversion of 2.0847 Ha. Private forest land is submitted for the approval of the Central Government under the Van (Sanrakshan Evam Samvardhan) Adhiniyam, 1980. The area of 2.0847 Ha. was not included in the earlier proposal, as 'forest', for the above reasons.</p>
<p>2. The State Govt. reported that, as per the RFO, Uran letter dated 23.09.2022 after confirmation in field said that, the violation has been done over the area of 0.8064 ha and further requested that the violation cannot be attributed either to the User Agency or the Forest Department. The error of noncompliance can be condoned. However, detailed report along with suitable justification in this regard is required.</p>	<p>The status of land is Private Forest, was not recorded on the Revenue records of the 2.0847 Ha. land. Thus, previously it was considered as non-forest land in the proposal. The violation cannot be attributed to MMRDA, the user agency. Therefore, the proposal for diversion of 2.0847 Ha. for diverting the forest land, having legal status as forest. Detailed report with justification is submitted herewith in the attached report.</p>
<p>3. The State Govt. has not clarified whether the violation carried out under Van (Sanrakshan Evam Samvardhan) Adhiniyam 1980 may be considered for entire 2.0847 ha. forest land or only on 0.8064 ha</p>	<p>The project authority has submitted as, "The work is done on 0.8064 Ha. Private Forest land. The violation, if any, cannot be attributed to us, as we have included all the areas in the proposal, for which, the legal</p>



महाराष्ट्र शासन
वनविभाग



मुख्य वनसंरक्षक (प्रा.), ठाणे वनवृत्त, ठाणे यांचे कार्यालय
सनप्लाझा कमर्शियल प्रिमायसेस, चौथा मजला, हरि ओम नगर, मुलूंड, मुंबई -81
दुरध्वनी क्रमांक - 022-25329642 / 25329865

Email: ccftthane@mahaforest.gov.in / ccftthane@gmail.com

Desk-10/FCA/A-20/CR-04/22-23/ 18 /2026-27

Dated: 05/04/2026
05

Letter

To,

The Addl. Principal Chief Conservator of Forests,
and Nodal Officer,
Maharashtra State,
Nagpur - 440 001.

Subject- Diversion of 2.0847 ha. Restored Private Forest land for Non Forest activities i.e. Construction of Sewri to Nhava up to NH-4B Link Road for Bridge and Link road in village Jasai, Taluka Uran, Dist. Raigad in the State of Maharashtra.

- Ref- 1. Government of India, MoEF&CC, Nagpur letter no. FC-I/MH-343/2023-NGP/13375, dated 19.07.2024
2. Your office letter no.Desk-17/Nodal/ Thane/S1/PID-152589/1019, dated 26.07.2024
3. Deputy Conservator of Forests, Alibag letter no.A/20/Land/FCA/140, dt.27.04.2026

Government of India & your office has raised 7 queries vide reference No.1 and 2. Accordingly, Deputy Conservator of Forests, Alibag has submitted the compliance of the same vide reference No.3. This office agrees with the same.

2.00 Three sets of queries compliance reports are attached herewith for information and further necessary action.

Encl- As above 2 sets.


(N. R. Praveen)

Chief Conservator of Forests (T.), Thane

Copy to the Deputy Conservator of Forests, Alibag for information and necessary action.

Copy to the Executive Engineer, Mumbai Metropolitan Region Development Authority, Bandra Kurla Complex, Bandra East, Mumbai for information and necessary action.



	forest land in which actual construction work has been done by the user agency. The same needs to be clarified.	status as 'forest', was confirmed". Actually violation committed on the area of 0.8064 Ha. only and the violation note has been submitted with the proposal. Same may be considered.
4.	The State Govt. has not been submitted the detailed violation report for an area of 0.8064 ha forest land. Further, it may be clarified that whether the construction work was going on in the 2.0847 ha forest land while the approval for the same was sought through online application on PARIVESH submitted by the User Agency on 18/02/2022.	The detailed violation report is submitted herewith. The work was done in the 0.8064 Ha. forest land. The work was stopped after the knowledge that the legal status of these lands, is Private Forest and proposal for diversion of additional 2.0847 Ha. forest land is submitted for approval.
5.	Compliance report on the conditions stipulated in the Stage-II approval dated 22.12.2023 for diversion of 47.4170 ha forest land has not been submitted.	The compliance report of the conditions stipulated in Stage-II approval, is submitted. Cef (T), Thane has forwarded the compliance to the Nodal Officer, M. S., Nagpur, vide letter dt. 14/11/2022. The copy of the report is enclosed herewith. The compliance of conditions was submitted by the Nodal Officer M. S., Nagpur to the State Government vide letter 08/01/2024. The State Government has published Notification regarding diversion of the forest land on 23/01/2024. The copy of the Notification, is submitted herewith. The Notification is published in the Global Times and the Hindu Newspapers on 06/03/2024. Copy is enclosed herewith. Thus, all the process is completed by the user agency, MMRDA, after final approval for diversion of 47.4710 Ha. forest land.
6.	DSS analysis of the proposed forest land revealed that the construction of flyover bridge has been completed in	The project authority has submitted their compliance report as, "MMRDA has done activities only related to the construction of

	the proposed forest land. Further, certain non-forestry activity such as mining has been noticed in the proposed forest land for diversion. In this regard the clarification is required.	flyover bridge. Violation is done on 0.8064 Ha., forest land inadvertently, as the status of land as 'Forest' was not known. MMRDA has not done any mining or quarrying in this area". The proposal is submitted for necessary action.
7.	Compensatory Afforestation will be carried over 2.0847 ha. non-Forest Land in Gut no. 169, Survey no. 188/0 at Village- Pitsai, Taluka-Tala, District Raigad. Further, it is mentioned that the DCF, Roha has submitted that crown density of the forest cover on the proposed non-forest CA land is more than 40%. Therefore, the CA is proposed over 2.0847 ha. degraded Forest land in Survey no. 46 (Old Survey no. 157/A/1) at Village- Navenagar (Old Village Poynad), Taluka- Alibag, District- Raigad. However, crop improvement programme/scheme for the non-Forest land proposed for CA has not been submitted. Hence same needs to be submitted.	The Dycf Roha is submitted the compliance for the same, which is submitted herewith for necessary action.

तरी वरीलप्रमाणे दस्तऐवजांचे ४ प्रती या सोबत जोडून सादर केले आहेत. तरी पुढील कार्यवाही होणेस विनंती आहे.

सहपत्र:-वरीलप्रमाणे

(सहिल पाटील, भा.व.से.)

उप वनसंरक्षक,

अलिबाग वन विभाग, अलिबाग.

प्रतिलिपी:- अपर प्रधान मुख्य वनसंरक्षक तथा केंद्रस्थ अधिकारी, म.रा. नागपूर यांचेकडे माहितीसाठी सादर.

प्रतिलिपी:- उप वनसंरक्षक, रोहा यांचेकडे माहिती व जरूरत्या कार्यवाहीसाठी अग्रेषित.

प्रत:- सहायक वनसंरक्षक, पनवेल व वन परिक्षेत्र अधिकारी, उरण यांना माहिती व जरूरत्या कार्यवाहीसाठी रवाना.



Report regarding violation of forest (conservation) Act 1980 for the consideration of the committee constituted under the chairmanship of the Chief Secretary vides G.P. No. FLD.1089/475/part 2/F.10 Dated 2nd December 1991.

- 1 Name of the Agency : Mumbai Metropolitan Region Development Authority (MMRDA)
- 2 Name of the Project : Construction of Mumbai Trans Harbour Link (Sewri to Nhava up to NH-4B) (Diversion of 2,0847 Ha Forest land thereof for non-forest activity) in Village Jasai Tal. Uran District Raigad, Maharashtra.
- A) whether the project is under EGS or Plan : NA.
3. Location :

Gut No		Village	Taluka	District
AS PER Demarcation	AS PER 7/12			
71/1B/5/1	71/A/1B/1/5/1	Jasai	Uran	Raigad
71/1B/5/2	71/A/1B/1/5/2	Jasai	Uran	Raigad
71/1B/6	71/1B/1/A/2	Jasai	Uran	Raigad
71/1B/1	71/1B/1/B/1	Jasai	Uran	Raigad
71/1B/2	71/1B/1/B/2	Jasai	Uran	Raigad
71/1B/3	71/1B/1/B/3	Jasai	Uran	Raigad
71/1B/4	71/1B/1/B/4	Jasai	Uran	Raigad
71/A/3	71/A/3	Jasai	Uran	Raigad

4. No. and Date of Technical sanction : _____
5. No. and Date of Administrative approval : _____
6. Period of work on forest land :
a) Date of starting the work : Year 2016
b) Date of stopping the work : Year 2022
7. Period of work on non forest land :
a) Date of starting the work : Year 2016
b) Date of stopping the work : Year 2022

मुंबई महानगर प्रदेश विकास प्राधिकरण

वाटे तुळी सकल, वाटे (पूर्व), मुंबई ४०००५५
ईपीएबीएक्स +९१ २२ २६५९ ०००१ / ४०००
<https://mmrda.maharashtra.gov.in>

8. Details of work done on forest area (Finally Acquired Forest u/s 22 A of MPFA 1975)

Sr. No	Item	Forest land involved in the item	Extent of violation on forest land	Amount sanctioned on the item stated	Amount spent on violation on item No.2	Remarks
01	Foundation & Sub-structure	2.0847Ha.	0.8074 Ha	9 Cr	Approx 4.5 Cr/-	
02	Super-Structure					
Total		2.0847 Ha.	0.8074 ha (40%)			

9. Detail of work

A) for forest land

Item of work	Quantity	Expenditure	Period of work done
Foundation	9 no.	2.25 Cr	From March 2016 to March 2018
Pier & Pier cap	9 no.	2.25 Cr	

B) for Non forest land

Item of work	Quantity	Expenditure	Period of work done
Foundation	216 no.	196 Cr	From March 2018 - Till Date
Pier & Pier cap	180 no.	97 Cr	
Super Structure Span	187 no.	225 Cr	

10. Name of officers responsible for violation:

Name of the Agency	Designation	Period of violation
Not Applicable	N4	2016 - 2018

11.	Whether the violation case fits in the criteria Specified in the C.R.T. 7& F.D. No. 1089/G.R. 475/Part-2/F-10 dated 21/09/1991	NA
	a) If yes in which para	NA
	b) If not why	-----

17 Action proposed by the Agency
against Officers responsible for
violation


Name of officer	Designation	Action proposed
-----	-----	-----

Enclosed herewith the following documents:

1. Certificate
2. A note regarding circumstances under which the work was undertaken in violation of the Forest (Conservation) Act, 1980.

It is certified that the information in forgoing paras is certified by me and found correct.

Place: Mumbai
Date: 21/09/2022



MR. M. P. Singh
Executive Engineer
MMRDA

13. Deputy Conservator of forests remarks as to whether he agrees with the above details:-

After verification of the documents submitted by the user agency for the proposed project, it has been noticed

yes, as per page no. 21 violation note.

Place: Alibag
Date: 27.6.2022


(Sanjay Sadam)
Deputy Conservator of Forests
Thane, Division Alibag

14. Remarks of Chief Conservator of Forests:-

Chief Conservator of Forests,
Thane

15. Remarks of Principal Chief Conservator of Forests:-

Principal Chief Conservator of Forests
Maharashtra State Nagpur



महाराष्ट्र सरकार



Mumbai Trans Harbour Link (MTHL) Project

Sewri to Nhava up to NH-4B near Chirle

Brief Note

1.0 Preamble :

The proposed Mumbai Trans Harbour Link ('MTHL') will facilitate decongestion by improving connectivity between Island city and main land (Navi Mumbai) and for development of Navi Mumbai Region.

The scope of the project includes a 22.5km long 6-lane bridge connecting Sewri on the island city to Nhava-Sheva on the mainland. This includes 16.5 km long sea link and 5.5 km viaducts on land. This link will have interchanges at Sewri in Mumbai and near Chirle village at NH-4B

2.0 Benefits of the Project :


- Development of areas in Navi Mumbai and Raigad District
- Faster connectivity to the proposed International Airport in Navi Mumbai
- Lesser fuel and transport related costs due to reduction in distance between Mumbai and Navi Mumbai, Raigad & Konkan.
- Decongestion of traffic in Mumbai city.

3.0 We have submitted a proposal for diversion of 2.0847 Ha Restored Private Forest Land for Non Forest activities i.e., Construction of Sewri to Nhava up to NH -4B for Bridge and Link Road (MTHL) in village Jasai, Taluka Uran District Raigad, Maharashtra State. This is a part of original proposal i.e., 47.4171 ha. of Mumbai Trans Harbor Link Road Sewri to Nhava. This original proposal has been given Stage-I clearance by Govt. of India and have been granted working permission in forest area of this project after compliance of Stage-I conditions by the Chief Conservator of Forests, Thane. At the time of the construction, it has come to notice that the land parcel having Old survey No. 71/B/1 area 1-51-90 Hect. falling under proposed work is private forest, having width of corridor 14.8m Length 40m and Ramp width 9.00 mtrs and length of @200 mtrs. The proposed ramp is necessary for dispersal of traffic to SH-54 near Jasai i.e., connectivity to Panvel Uran State Highway (SH-54). The same Survey (71/B/1) number was split into different parts by TILR 71/A/1B/1/5/1, 71/A/1B/1/5/2, 71/1B/1/A/2, 71/1B/1/B/1, 71/1B/1/B/2, 71/1B/1/B/3, 71/1B/1/B/4, 71/1A/3. In old sanctioned proposal land parcel of Survey No.71/B/1 which was inadvertently considered as Non forest area 1-51-90 Hect. That calculation was based on the gut book drawing. But after final survey demarcation (survey sheet No. M.R.N. 68/12017) the corrected area came around 2.0847 Hect.

The following proposal is not for any other additional extra area, but from the initial 47.417 Ha. proposal itself. There are no changes in the sanctioned alignment. Hence the area proposed is 2.0847 Hect. Instead of 1.5190 Hect

- 4.0 Therefore a proposal for diversion of 2.0847 Hect. Private Forest Land for Non Forest activities is submitted by the User Agency i.e., Executive Engineer, Mumbai Metropolitan region Development Authority, Bandra Kurla Complex, Bandra, Bandra East, Mumbai. There is no alternate alignment available as it is part of approved project and the required forest area is barest minimum for proposed development of MTHL Project.

Project Authority



MR. M.P. Singh
Executive Engineer
MMRDA

**Forest Land-Raigad and Thane
Diversion of 47.4170 ha of forest land
in favour of the Executive Engineer
(MTHL), MMRDA, Bandra Kurla
Complex, Bandra (E), Mumbai for six
laning of Mumbai Trans Harbour
Link Road in Raigad & Thane district
in the State of Maharashtra.**

**Government of Maharashtra
Revenue and Forest Department
Government Order No.FLD-1313/C.R.206/F-10
Mantralaya, Mumbai 400032.**

Date:-23.01.2024.

Reference:

- 1) Additional Principal Chief Conservator of Forests & Nodal Officer, Letter No. Desk-17/NC/RS-2/ID No.12181/(50)/1406/15-16, dt.02.11.2015.
- 2) Government of Maharashtra letter No.FLD-1313/C.R.206/F-10, dt.30.09.2013.
- 3) Ministry of Environment, Forests & Climate Change, Government of India, (FC Division) F. No. 8-89/2013-FC, dt. 22.01.2016.
- 4) Additional Principal Chief Conservator of Forests & Nodal Officer, Letter No. Desk-17/NC/II/LD-12181(Pt-3)/1529/2018-19, dt.02.11.2018.
Letter No. Desk-17/Nodal/FCA-S2/P.I.D-3308/Thane/2575, dt. 04.12.2023.
- 5) Government of Maharashtra letter No.FLD-1313/C.R.206/F-10, dt.05.12.2023.
- 6) Ministry of Environment, Forests & Climate Change, Government of India (FC Division) F. No.8-89/2013-FC/12677, dt. .22.12.2023.
- 7) Additional Principal Chief Conservator of Forests & Nodal Officer, Letter No. Desk-17/Nodal/FCA/S2/PID-12181/Thane/2023-24/2861, dt. 08.01.2024.

Order:-

Whereas, the Additional Principal Chief Conservator of Forests & Nodal Officer, Nagpur vide letter under reference No.1 has submitted a proposal to the State Government for diversion of 47.4170 ha of forest land in favour of the Executive Engineer (MTHL), MMRDA, Bandra Kurla Complex, Bandra (E), Mumbai for six laning of Mumbai Trans Harbour Link Road in Raigad & Thane district in the State of Maharashtra;

AND whereas, the State Government vide under letter reference No.2 has sent the proposal for approval of Ministry of Environment, Forests & Climate Change, Government of India (FC Division);

AND whereas, the Government of India after due consideration, vide letter under reference No.3, accorded 'In-principle' approval to divert the 47.4170 ha. Forest Land for the



above project under section 2 of Forest (Conservation) Act, 1980. The said approval is subject to fulfillment of certain conditions by the User Agency;

AND whereas, the Additional Principal Chief Conservator of Forests & Nodal Officer, Maharashtra State, Nagpur vide letter under reference No.4 has submitted compliance of those conditions to the State of Maharashtra;

AND whereas, the State Government vide letters under reference No.5 has submitted compliance of those conditions to the Government of India;

AND whereas, the Ministry of Environment, Forests & Climate Change, Government of India (FC Division), vide under reference no. 6 accorded 'Final approval' to divert the of 47.4170 ha of Forest land in favour of 47.4170 ha of forest land in favour of the Executive Engineer (MTHL), MMRDA, Bandra Kurla Complex, Bandra (E), Mumbai for six laning of Mumbai Trans Harbour Link Road in Raigad & Thane district in the State of Maharashtra under section 2 of Forest (Conservation) Act, 1980;

AND whereas, the Additional Principal Chief Conservator of Forests & Nodal Officer, Maharashtra State, Nagpur vide letter under reference No.7 has requested State Government to issue diversion order in the matter;

NOW, therefore, Government of Maharashtra hereby directs that the area of 47.4170 ha consisting of Protected Forest, Mangrove, Restored Private Forest, Land more specifically described in the proposal submitted vide letter under reference No. 1 and as per details given in the Schedule given below, be diverted to the User Agency, i.e. Executive Engineer (MTHL), MMRDA, Bandra Kurla Complex, Bandra (E), Mumbai for construction of six laning of Mumbai Trans Harbour Link Road in Raigad & Thane district in the State of Maharashtra.

The diversion shall be effected subject to the terms and conditions mentioned in the letters dated 22.01.2016 and dated 22.12.2023 of MoEF&CC, Government of India (FC Division). This approval for diversion of forest land is also subject to compliance of following conditions by the User Agency-

1. If the number of Trees / Mangrove trees to be felled increases during implementation of the project, user agency shall obtain prior permission from Central Government and Hon'ble High Court accordingly.
2. Chief Conservator of Forests (T), Thane shall ensure that the project is being implemented only on forest land for which Central Government has granted forest clearance.
3. The User Agency shall comply with all the conditions stipulated in the 'in-principle' and 'final approval' letters of MoEF&CC, Government of India (FC Division), referred above. The Chief Conservator of Forests (T), Thane shall ensure the strict compliance of the conditions by the User Agency and shall furnish the report in this regard to

Additional Principal Chief Conservator of Forests and Nodal Officer, Maharashtra State, Nagpur from time to time.

4. For ensuring the compliances and for monitoring the duly prescribed activities and also to carry out other statutory duties, user agency shall facilitate unhindered access entry in the area to the local forest Officer. In case the user agency prohibits the free access or create hindrances, the permission given under this Order for the diversion of forest area for the non-forest use shall be withdrawn.
5. User Agency shall not collect any toll from the vehicles carrying forest officers on duty.
6. Non-compliance of any of the conditions mentioned in MoEF&CC, Government of India (FC Division) letters dated 22.01.2016 and dated 22.12.2023, in this order and Rules & Guidelines made / issued under Forest (Conservation) Act, 1980, shall amount to violation of Forest (Conservation) Act, 1980 and action would be taken accordingly.
7. In case of non-compliance of any of the above conditions, the Chief Conservator of Forests (T), Thane shall report through the State Government to Ministry of Environment, Forests & Climate Change, Government of India (FC Division) as per procedure laid down in guidelines under the Forest (Conservation) Act, 1980.

SCHEDULE

Village	Taluka	Dist.	Sur. No.	Legal Status	Area (in ha.)
Alibag Division					
Gavan	Panvel	Raigad	24,25,26,27,41, to 44,52, to 60,76, to 78,80,81,127pt., 480,437pt., 442pt., 444pt., 446pt., 262, 391B.	Protected Forest (1.012 Ha.), Mangrove (37.2754 Ha)	38.2874 Ha.
Jasai	Uran		4/D,4/A,71/A,1A,71/2A, 71/4,71/5,127/3B/B,127/3B,127/4A,127/5,127/8,1 27/9,127/10A,127/10B.	Protected Forest (5.5001 Ha.) Restored Pvt. Forest (1.883 Ha)	7.3831 Ha.
Chirle			198,199,6/B (Old Sur No. 6pt).	Protected Forest (0.4465 Ha)	0.4465 Ha.
Thane Division					
Sewri	Kurla	Thane	CTS No. 865	Mangrove (1.30 Ha)	1.30 Ha.
Total Area					47.4170 Ha.



This Government Order is available on Government of Maharashtra's website www.maharashtra.gov.in with Reference No. 202401231735356219 This order has been signed digitally.

By order and in the name of the Governor of Maharashtra.

**GANESH TUKARAM
JADHAO**

Digitally signed by GANESH TUKARAM (DN: cn=GANESH TUKARAM, o=GOVERNMENT OF MAHARASHTRA, ou=REVENUE AND FOREST DEPARTMENT, 2.5.4.20=0078F8012d3a0E131588A48473e47220882164415A28E653e089827d, postalCode=400032, st=Maharashtra, serialNumber=0EECE000978D588A788843118D1C2088A808A0000E147249F179A5F80B, cn=GANESH TUKARAM JADHAO, Date: 2024.01.23 17:34:54 +05'30')

(Ganesh Jadhao)

Under Secretary to the Government of Maharashtra

Copy:

1. Secretary, Ministry of Environment, Forests & Climate Change, Government of India, New Delhi.
2. Principal Chief Conservator of Forests (HoFF), Maharashtra State, Nagpur.
3. Regional Officer (Central), Integrated Regional Office, Ministry of Environment, Forests & Climate Change, Government of India, Nagpur.
4. Principal Chief Conservator of Forests & CEO, Maha-CAMPA, Nagpur.
5. Addl. Principal Chief Conservator of Forests & Nodal Officer, Nagpur.
6. Additional Principal Chief Conservator of Forests (Conservation), Nagpur.
7. Collector, Raigad & Thane.
8. Chief Executive Officer, Zilha Parishad, Raigad & Thane.
9. Chief Conservator of Forests (T), Thane.
10. Deputy Conservator of Forests, Alibag & Thane.
11. Executive Engineer (MTHL), MMRDA, Bandra Kurla Complex, Bandra (E), Mumbai.
12. Select File.

I. Collector- Raigad & Thane and Chief Executive Officer, Zilha Parishad, Raigad & Thane, are hereby directed to forward the copy of this order to concerned Heads of Local Bodies, Panchayats, Municipal Bodies in addition to the relevant offices of the Government and they shall also ensure the display of this order on their notice board as well as on the notice board of local self-government bodies for the information of general public.

II. Executive Engineer (MTHL), MMRDA, Bandra Kurla Complex, Bandra (E), Mumbai is hereby directed to publish the entire order of forest clearances granted in verbatim along with the details of Survey No., Gut No., area and legal status of each Survey, Gut No. etc. and along with the conditions and safe guards imposed by the Central Government while granting forest clearances in two widely circulated daily

newspapers, one in vernacular language and other in English language. Copy of the Newspapers be submitted to Chief Conservator of Forests (T), Thane, Deputy Conservator of Forests, Alibag & Thane.

III. Heads of Local Bodies, Panchayats and Municipal Bodies in addition to the relevant offices of the Government are hereby directed to display the same on their notice board for 30 days from the date of receipt for the information of general public.



ग्लोबल टाइम्स

पान क्र. २

६/३/२०२४

जातिर सूचना

सर प्रति - राज्यातील रायगड आणि ठाणे जिल्हातील मुंबई ट्रान्झ हार्बर लिंक रोडच्या सहा परती कर्मचाऱ्यांची कार्यकारी अधिष्ठाता (MTHL), MMRDA, वॉर्ड कुर्ता कॉम्प्लेक्स, वॉर्ड (गु), मुंबई पोस्टाचे कार्यालय आणि ठाणे ४७, ४१७० हेक्टर वनजमीन वन्य जंगल.

महाराष्ट्र शासन
महाराष्ट्र आणि वन विभाग
साथन अतिरिक्त प्रमुख वनसंरक्षक FLD-१३१३/CR२-०६/F-१०
मंत्रालय, मुंबई ४०० ०३२२
दिनांक-२३.०९.२०२४

- संदर्भ:
- अतिरिक्त प्रमुख वनसंरक्षक आणि नोडल अधिकारी, पर क्रमांक डेस्क-१७/NO/CRS-१/ID-१२२८१/(५०)/१४०६/१५-१६, दि.०२.११.२०१५
 - महाराष्ट्र शासनाचे पर क्र. FLD-१३१३/CR२-०६/F-१०, दि. ३०.०९.२०१३.
 - पर्यावरण, वन आणि हवामान बदल मंत्रालय, भारत सरकार, (FC विभाग) F.क्रमांक ८-८९/२०१३-FC, दि.२२.०१.२०१६
 - अतिरिक्त प्रमुख वनसंरक्षक आणि नोडल अधिकारी, पर क्रमांक डेस्क-१७/NO/CRS-१/ID-१२२८१ (P-३) /१५२९/२०१६-१९, दि.०२.११.२०१८. पर क्रमांक डेस्क-१७/नोडल/एनसीए-एन२/विभागीय-३३०८/ठाणे/२५७५, दि.०४.१२.२०२३.
 - महाराष्ट्र शासनाचे पर क्र. FLD-१३१३/CR२-०६/F-१०, दि. ०५.१२.२०२३.
 - पर्यावरण, वन आणि हवामान बदल मंत्रालय, भारत सरकार (FC विभाग) F.No.८-८९/२०१३-FC/१२६७७, दि.२२.१२.२०२३.
 - अतिरिक्त प्रमुख वनसंरक्षक आणि नोडल अधिकारी, पर क्रमांक डेस्क-१७/NO/FC/MSZ/ID-१२२८१/Thane/२०२३-२४/२८६१, दि.०८.०९.२०२४.

आदेश :-
सर, अतिरिक्त प्रमुख वनसंरक्षक आणि नोडल अधिकारी, नागपूर यांनी संदर्भ क्रमांक १ अंतर्गत पत्राद्वारे ४७.४१७० हेक्टर वनजमीन कार्यकारी अधिष्ठाता (MTHL) यांच्या नावे वनजिम्माच्या प्रस्ताव राख्य सरकारला सादर केला आहे. महाराष्ट्र राज्यातील रायगड आणि ठाणे जिल्हातील मुंबई ट्रान्झ हार्बर लिंक रोडच्या सहा परती कर्मचाऱ्यांची एमएनआरडीए, वॉर्ड कुर्ता कॉम्प्लेक्स, वॉर्ड (गु), मुंबई;

आणि सर, राज्य सरकारने पर संदर्भ क्रमांक २ अंतर्गत भारत सरकारच्या पर्यावरण, वन आणि हवामान बदल मंत्रालयाच्या (FC विभाग) मंजूरीसाठी प्रस्ताव पाठवला आहे; आणि सर, भारत सरकारने योग्य विचार केल्यानंतर, संदर्भ क्रमांक ३ अंतर्गत पत्राद्वारे, ४७.४१७० हेक्टर वनजमीन 'तत्पत्ता' मान्यता दिली. वन (संवर्धन) अधिनियम, १९८० च्या कलम २ अन्वये वरील प्रकल्पसाठी वनजमीन. ही मान्यता वापरकर्ता एनसीएद्वारे वॉर्ड अटीच्या पूर्ततेच्या अधीन आहे;

आणि सर, अतिरिक्त प्रमुख वनसंरक्षक आणि नोडल अधिकारी, महाराष्ट्र राज्य, नागपूर यांनी संदर्भ क्रमांक ४ अंतर्गत पत्राद्वारे त्या अटीचे पालन महाराष्ट्र राज्याला सादर केले आहे;

आणि सर, राज्य सरकारने संदर्भ क्रमांक ५ अंतर्गत पत्राद्वारे त्या अटीचे पालन भारत सरकारला सादर केले आहे;

आणि सर, पर्यावरण, वन आणि हवामान बदल मंत्रालय, भारत सरकार (FC विभाग), संदर्भ क्र. ६ ने मुंबईच्या सहा लेनिनसाठी ४७.४१७० हेक्टर वनजमीन कार्यकारी अधिष्ठाता (MTHL), MMRDA, वॉर्ड कुर्ता कॉम्प्लेक्स, वॉर्ड (गु), मुंबई यांच्या नावे ४७.४१७० हेक्टर वनजमीन वनजिम्मास 'अतिरिक्त मान्यता' दिली. वन (संवर्धन) अधिनियम, १९८० च्या कलम २ अंतर्गत महाराष्ट्र राज्यातील रायगड आणि ठाणे जिल्हातील ट्रान्झ हार्बर लिंक रोड;

आणि सर, अतिरिक्त प्रमुख वनसंरक्षक आणि नोडल अधिकारी, महाराष्ट्र राज्य, नागपूर यांनी संदर्भ क्रमांक ७ अंतर्गत पत्राद्वारे राज्य सरकारला या प्रकल्पात वनजिम्माच्या अर्जाशी जोडण्याची विनंती केली आहे;

आता, महाराष्ट्र शासन पाहारे निर्देश देत आहे की ४७.४१७० हेक्टर क्षेत्रात संरक्षित वन, खारपुडी, पुनर्स्थापित खाजगी जंगल, जमीन यांचा समावेश आहे ज्यामध्ये संदर्भ क्रमांक १ अंतर्गत सादर केलेल्या पत्राद्वारे प्रस्तावित अधिक स्पष्टपणे वर्णन आहे आणि दिलेल्या अनुषंगीमध्ये दिलेल्या तपशीलातुसार महाराष्ट्र राज्यातील रायगड आणि ठाणे जिल्हातील मुंबई ट्रान्झ हार्बर लिंक रोडच्या सहा परती कर्मचाऱ्यांच्या वॉर्ड, वापरकर्ता एनसी, म्हणजे कार्यकारी अधिष्ठाता (MTHL), MMRDA, वॉर्ड कुर्ता कॉम्प्लेक्स, वॉर्ड (गु), मुंबईकडे कळवा.

भारत सरकारच्या (FC विभाग) MoEF&CC च्या दिनांक २२.०१.२०१६ आणि दिनांक २२.१२.२०२३ च्या परांशाने नमूद केलेल्या अटी व शर्तीच्या अधीन हे वन्य सागू केले जाईल. वनजमीन वनजिम्माची ही मान्यता देखील वापरकर्ता एनसीद्वारे खालील अटीच्या पूर्ततेच्या अधीन आहे -

- प्रकल्पाच्या अंमलबजावणीदरम्यान नोडलच्या जाग्याच्या साखळी/खारपुडीच्या दाहणीची संरचना पाळण्यास, वापरकर्ता एनसी केंद्र सरकारची पूर्व परवानगी आणि मान्यता 'तपसुसार वन्य जंगल'.
- मुख्य वनसंरक्षक (टी), ठाणे हे सुनिश्चित करतील की हा प्रकल्प फक्त वनजिम्मावर राबविण्यात येत आहे ज्यासाठी केंद्र सरकारने वन परवानगी दिली आहे.
- वापरकर्ता एनसी वर संदर्भित MoEF&CC, भारत सरकार (FC विभाग) च्या 'तत्पत्ता' आणि 'अतिरिक्त मंजुरी' परांशाने नमूद केलेल्या सर्व अटीचे पालन करेल. मुख्य वनसंरक्षक (टी), ठाणे हे वापरकर्ता एनसीद्वारे अटीचे काटेकोर पालन केल्याची खात्री करतील आणि या संदर्भातील अहवाल अतिरिक्त प्रमुख वनसंरक्षक आणि नोडल अधिकारी, महाराष्ट्र राज्य, नागपूर यांना वेळोवेळी सादर करतील.
- अनुज्ञान पुनर्स्थापित कर्मचाऱ्यांची आणि विविध विविध जिपाकालापावे निरीक्षण करण्यासाठी आणि हतर वैधानिक कामे वार पाहण्यासाठी, वापरकर्ता एनसी स्थानिक वन अधिका-यांपर्यंत क्षेत्रामध्ये निवा अहवाल प्रवेश/प्रवेश घुलघुल करेल. जर वापरकर्ता एनसी विनामूल्य प्रवेश प्रतिबंधित करते किंवा अडथळे निर्माण करत असेल तर, या आदेशान्वये वन क्षेत्राच्या वर-वन वापरकर्ता वनजिम्माची परवानगी मागे घेण्यात येईल.
- वापरकर्ता एनसी कार्यान्वयन अहवाला वन अधिकाऱ्यांना पेज न जाणाऱ्या वाहनांकरून कोणताही टोल बसू नकारात नाई.
- MoEF&CC, भारत सरकार (FC विभाग) दिनांक २२.०१.२०१६ आणि दिनांक २२.१२.२०२३ च्या परांशाने नमूद केलेल्या कोणत्याही अटीचे पालन न करणे, या आदेशात आणि वन (संवर्धन) कायदा, १९८० अंतर्गत बनवलेली/जारी केलेले नियम आणि मार्गदर्शक तालिका, वन (संवर्धन) अधिनियम, १९८० चे उल्लंघन केल्याची दखत आणि तपसुसार कारवाई केली जाईल.
- वरीलवर्ती कोणत्याही अटीचे पालन न केल्यास, मुख्य वनसंरक्षक (टी), ठाणे हे राज्य सरकारमार्फत पर्यावरण, वन आणि हवामान बदल मंत्रालय, भारत सरकार (FC विभाग) यांना दिलेल्या प्रक्रियेनुसार अहवाल देतील. वन (संरक्षण) अधिनियम, १९८० अंतर्गत मार्गदर्शक तालिकांमध्ये खाली.

शेड्यूल

गाव	तासुका	जिल्हा	स.क्र.	कायदेशीर स्थिती	क्षेत्र (हे. मध्ये)
अतिरिक्त विभाग					
गळगाव	परवेस	रायगड	२४,२५,२६,२७,३१ ते ४४, ५२ ते ६०, ७६ ते ७८, ८०, ८१, १२७ पीटी, ४८०, ४३७ पीटी, ४४२ पीटी, ४४४ पीटी, ४४६ पीटी, २६२, ३९१ पीटी	संरक्षित वन (१.०१२ हे.), खारपुडी (३७.२७५४ हे.)	३८.२८७४ हे.
जासई	उरण	रायगड	४/बी/४/ए, ७१/ए, १७/२९, ७१/४, ७१/५, १२७/३बी/बी, १२७/३बी, १२७/४, १२७/५, १२७/६, १२७/९, १२७/१०, १२७/१०बी	संरक्षित वन (५.५००१ हे.), पुनर्स्थापित डा. वन (१.८८१ हे.)	७.३८११ हे.
विले	उरण	रायगड	१९८, १९९, ६/बी (जता स.क्र. ६ पीटी)	संरक्षित वन (०.४४६५ हे.)	०.४४६५ हे.
ठाणे विभाग					
पिचवडी	कुर्ता	ठाणे	सीटीएस क्रमांक ८६५	खारपुडी (१.१० हेक्टर)	१.१० हे.

हा शसन अर्जा महाराष्ट्र शासनाच्या www.msharashtra.gov.in या संकेतास्थळावर संदर्भ क्रमांक २०२४०१२१७१५१५५२१९ सह उल्लेख आहे. या अर्जावर विनिरत स्वाक्षरी करण्यात आली आहे. अर्जातून आणि महाराष्ट्र राज्यपालांच्या नात्याने.



The Hindu

pg-5

6/3/2024

PUBLIC NOTICE

Forest Land Ralgad and Thane Division of 47,4170 ha of forest land in favour of the Executive Engineer (MTHL), MMRDA, Bandra Kuria Complex, Bandra (E), Mumbai for six laning of Mumbai Trans Harbour Link Road in Ralgad & Thane district in the State of Maharashtra.

Government of Maharashtra
 Revenue & Forest Department
 Government Order No. FLD-131/FC/2023-10
 Maharashtra, Mumbai 400022
 Date - 22.01.2024.

- Reference:
- 1) Additional Principal Chief Conservator of Forests & Nodal Officer, Nagpur, Letter No. Dist-177/FC/2023-10, dt. 22.01.2024.
 - 2) Government of Maharashtra letter No. FLD-131/FC/2023-10, dt. 02.12.2023.
 - 3) Ministry of Environment, Forests & Climate Change, Government of India, (FC Division) F.No. 8-832013-FC, dt. 22.01.2024.
 - 4) Additional Principal Chief Conservator of Forests & Nodal Officer, Nagpur, Letter No. Dist-177/FC/2023-10, dt. 22.01.2024.
 - 5) Government of Maharashtra letter No. FLD-131/FC/2023-10, dt. 02.12.2023.
 - 6) Ministry of Environment, Forests & Climate Change, Government of India (FC Division) F.No. 8-832013-FC/2023, dt. 22.12.2023.
 - 7) Additional Principal Chief Conservator of Forests & Nodal Officer, Letter No. Dist-177/FC/2023-10, dt. 02.01.2024.

Whereas, the Additional Principal Chief Conservator of Forests & Nodal Officer, Nagpur vide letter under reference No.1 has submitted a proposal to the State Government for diversion of 47,4170 ha of forest land in favour of the Executive Engineer (MTHL), MMRDA, Bandra Kuria Complex, Bandra (E), Mumbai for six laning of Mumbai Trans Harbour Link Road in Ralgad & Thane district in the State of Maharashtra; AND whereas, the State Government vide under letter reference No.2 has sent the proposal for approval of Ministry of Environment, Forests & Climate Change, Government of India (FC Division); AND whereas, the Government of India after due consideration, vide letter under reference No.3, accorded 'in-principle' approval to divert the 47,4170 ha. Forest Land for the above project under section 2 of Forest (Conservation) Act, 1980. The said approval is subject to fulfillment of certain conditions by the User Agency;

AND whereas, the Additional Principal Chief Conservator of Forests & Nodal Officer, Maharashtra State, Nagpur vide letter under reference No.4 has submitted compliance of these conditions to the State of Maharashtra;

AND whereas, the State Government vide letters under reference No.5 has submitted compliance of those conditions to the Government of India;

AND whereas, the Ministry of Environment, Forests & Climate Change, Government of India (FC Division), vide under reference no. 6 accorded 'Final approval' to divert the of 47,4170 ha of Forest land in favour of 47,4170 ha of forest land in favour of the Executive Engineer (MTHL), MMRDA, Bandra Kuria Complex, Bandra (E), Mumbai for six laning of Mumbai Trans Harbour Link Road in Ralgad & Thane district in the State of Maharashtra under section 2 of Forest (Conservation) Act, 1980;

AND whereas, the Additional Principal Chief Conservator of Forests & Nodal Officer, Maharashtra State, Nagpur vide letter under reference No.7 has requested State Government to issue diversion order in the matter;

NOW, therefore, Government of Maharashtra hereby directs that the area of 47,4170 ha consisting of Protected Forest, Mangrove, Restored Private Forest, Land more specifically described in the proposal submitted vide letter under reference No. 1 and as per details given in the Schedule given below, be diverted to the User Agency, i.e. Executive Engineer (MTHL), MMRDA, Bandra Kuria Complex, Bandra (E), Mumbai for construction of six laning of Mumbai Trans Harbour Link Road in Ralgad & Thane district in the State of Maharashtra.

The diversion shall be effected subject to the terms and conditions mentioned in the letters dated 22.01.2024 and dated 22.12.2023 of MoEF&CC, Government of India (FC Division). This approval for diversion of forest land is also subject to compliance of following conditions by the

- User Agency:-
1. If the number of Trees / Mangrove trees to be felled increases during implementation of the project, user agency shall obtain prior permission from Central Government and Hon'ble High Court accordingly.
 2. Chief Conservator of Forests (T), Thane shall ensure that the project is being implemented only on forest land for which Central Government has granted forest clearance.
 3. The User Agency shall comply with all the conditions stipulated in the 'in-principle' and 'final approval' letters of MoEF&CC, Government of India (FC Division), referred above.
 4. The Chief Conservator of Forests (T), Thane shall ensure the strict compliance of the conditions by the User Agency and shall furnish the report in this regard to Additional Principal Chief Conservator of Forests and Nodal Officer, Maharashtra State, Nagpur from time to time.
 4. For ensuring the compliance and for monitoring the duly prescribed activities and also to carry out other statutory duties, user agency shall facilitate unhindered access/entry in the area to the local forest Officer. In case the user agency prohibits the free access or private hindrances, the permission given under this Order for the diversion of forest area for the non-forest use shall be withdrawn.
 5. User Agency shall not collect any toll from the vehicles carrying forest officers on duty.
 6. Non-compliance of any of the conditions mentioned in MoEF&CC, Government of India (FC Division) letters dated 22.01.2024 and dated 22.12.2023, in this order and Rules & Guidelines made / Issued under Forest (Conservation) Act, 1980, shall amount to violation of Forest (Conservation) Act, 1980 and action would be taken accordingly.
 7. In case of non-compliance of any of the above conditions, the Chief Conservator of Forests (T), Thane shall report through the State Government to Ministry of Environment, Forests & Climate Change, Government of India (FC Division) as per procedure laid down in guidelines under the Forest (Conservation) Act, 1980.

SCHEDULE

Village	Taluka	Dist.	Sur. No.	Legal Status	Area (In ha.)
Alibag Division					
Gavan	Parvel	Ralgad	24, 25, 26, 27, 41, 104, 105, 106, 107, 108, 109, 110, 111, 112, 113, 114, 115, 116, 117, 118, 119, 120, 121, 122, 123, 124, 125, 126, 127, 128, 129, 130, 131, 132, 133, 134, 135, 136, 137, 138, 139, 140, 141, 142, 143, 144, 145, 146, 147, 148, 149, 150, 151, 152, 153, 154, 155, 156, 157, 158, 159, 160, 161, 162, 163, 164, 165, 166, 167, 168, 169, 170, 171, 172, 173, 174, 175, 176, 177, 178, 179, 180, 181, 182, 183, 184, 185, 186, 187, 188, 189, 190, 191, 192, 193, 194, 195, 196, 197, 198, 199, 200, 201, 202, 203, 204, 205, 206, 207, 208, 209, 210, 211, 212, 213, 214, 215, 216, 217, 218, 219, 220, 221, 222, 223, 224, 225, 226, 227, 228, 229, 230, 231, 232, 233, 234, 235, 236, 237, 238, 239, 240, 241, 242, 243, 244, 245, 246, 247, 248, 249, 250, 251, 252, 253, 254, 255, 256, 257, 258, 259, 260, 261, 262, 263, 264, 265, 266, 267, 268, 269, 270, 271, 272, 273, 274, 275, 276, 277, 278, 279, 280, 281, 282, 283, 284, 285, 286, 287, 288, 289, 290, 291, 292, 293, 294, 295, 296, 297, 298, 299, 300, 301, 302, 303, 304, 305, 306, 307, 308, 309, 310, 311, 312, 313, 314, 315, 316, 317, 318, 319, 320, 321, 322, 323, 324, 325, 326, 327, 328, 329, 330, 331, 332, 333, 334, 335, 336, 337, 338, 339, 340, 341, 342, 343, 344, 345, 346, 347, 348, 349, 350, 351, 352, 353, 354, 355, 356, 357, 358, 359, 360, 361, 362, 363, 364, 365, 366, 367, 368, 369, 370, 371, 372, 373, 374, 375, 376, 377, 378, 379, 380, 381, 382, 383, 384, 385, 386, 387, 388, 389, 390, 391, 392, 393, 394, 395, 396, 397, 398, 399, 400, 401, 402, 403, 404, 405, 406, 407, 408, 409, 410, 411, 412, 413, 414, 415, 416, 417, 418, 419, 420, 421, 422, 423, 424, 425, 426, 427, 428, 429, 430, 431, 432, 433, 434, 435, 436, 437, 438, 439, 440, 441, 442, 443, 444, 445, 446, 447, 448, 449, 450, 451, 452, 453, 454, 455, 456, 457, 458, 459, 460, 461, 462, 463, 464, 465, 466, 467, 468, 469, 470, 471, 472, 473, 474, 475, 476, 477, 478, 479, 480, 481, 482, 483, 484, 485, 486, 487, 488, 489, 490, 491, 492, 493, 494, 495, 496, 497, 498, 499, 500, 501, 502, 503, 504, 505, 506, 507, 508, 509, 510, 511, 512, 513, 514, 515, 516, 517, 518, 519, 520, 521, 522, 523, 524, 525, 526, 527, 528, 529, 530, 531, 532, 533, 534, 535, 536, 537, 538, 539, 540, 541, 542, 543, 544, 545, 546, 547, 548, 549, 550, 551, 552, 553, 554, 555, 556, 557, 558, 559, 560, 561, 562, 563, 564, 565, 566, 567, 568, 569, 570, 571, 572, 573, 574, 575, 576, 577, 578, 579, 580, 581, 582, 583, 584, 585, 586, 587, 588, 589, 590, 591, 592, 593, 594, 595, 596, 597, 598, 599, 600, 601, 602, 603, 604, 605, 606, 607, 608, 609, 610, 611, 612, 613, 614, 615, 616, 617, 618, 619, 620, 621, 622, 623, 624, 625, 626, 627, 628, 629, 630, 631, 632, 633, 634, 635, 636, 637, 638, 639, 640, 641, 642, 643, 644, 645, 646, 647, 648, 649, 650, 651, 652, 653, 654, 655, 656, 657, 658, 659, 660, 661, 662, 663, 664, 665, 666, 667, 668, 669, 670, 671, 672, 673, 674, 675, 676, 677, 678, 679, 680, 681, 682, 683, 684, 685, 686, 687, 688, 689, 690, 691, 692, 693, 694, 695, 696, 697, 698, 699, 700, 701, 702, 703, 704, 705, 706, 707, 708, 709, 710, 711, 712, 713, 714, 715, 716, 717, 718, 719, 720, 721, 722, 723, 724, 725, 726, 727, 728, 729, 730, 731, 732, 733, 734, 735, 736, 737, 738, 739, 740, 741, 742, 743, 744, 745, 746, 747, 748, 749, 750, 751, 752, 753, 754, 755, 756, 757, 758, 759, 760, 761, 762, 763, 764, 765, 766, 767, 768, 769, 770, 771, 772, 773, 774, 775, 776, 777, 778, 779, 780, 781, 782, 783, 784, 785, 786, 787, 788, 789, 790, 791, 792, 793, 794, 795, 796, 797, 798, 799, 800, 801, 802, 803, 804, 805, 806, 807, 808, 809, 810, 811, 812, 813, 814, 815, 816, 817, 818, 819, 820, 821, 822, 823, 824, 825, 826, 827, 828, 829, 830, 831, 832, 833, 834, 835, 836, 837, 838, 839, 840, 841, 842, 843, 844, 845, 846, 847, 848, 849, 850, 851, 852, 853, 854, 855, 856, 857, 858, 859, 860, 861, 862, 863, 864, 865, 866, 867, 868, 869, 870, 871, 872, 873, 874, 875, 876, 877, 878, 879, 880, 881, 882, 883, 884, 885, 886, 887, 888, 889, 890, 891, 892, 893, 894, 895, 896, 897, 898, 899, 900, 901, 902, 903, 904, 905, 906, 907, 908, 909, 910, 911, 912, 913, 914, 915, 916, 917, 918, 919, 920, 921, 922, 923, 924, 925, 926, 927, 928, 929, 930, 931, 932, 933, 934, 935, 936, 937, 938, 939, 940, 941, 942, 943, 944, 945, 946, 947, 948, 949, 950, 951, 952, 953, 954, 955, 956, 957, 958, 959, 960, 961, 962, 963, 964, 965, 966, 967, 968, 969, 970, 971, 972, 973, 974, 975, 976, 977, 978, 979, 980, 981, 982, 983, 984, 985, 986, 987, 988, 989, 990, 991, 992, 993, 994, 995, 996, 997, 998, 999, 1000	Protected Forest (1.012 Ha.) Mangrove (37.2754 Ha)	38.2874 Ha
Jess	Uran	Ralgad	140/A, 71/A, 1A, 71/2A, 71/A, 71/B, 127/10B, 127/3B, 127/4A, 127/5, 127/8, 127/9, 127/10A, 127/10B,	Protected Forest (5.5001 Ha.) Restored Pvt. Forest (1.883 Ha)	7.3831 Ha
Chirle	Uran	Ralgad	188, 189, 4/B (Old Sur No. 8pt.)	Protected Forest (0.4465 Ha)	0.4465 Ha
Thane Division					
Sewri	Kuria	Thane	CTB No. 885	Reserve Forest	1.30 Ha

This Government Order is available on Government of Maharashtra's website www.maharashtra.gov.in with Reference No. 202401231735350219 This order has been signed digitally.

By order and in the name of the Governor of Maharashtra

वनक्षेत्र- माणगांव
मौजे-पिटसई

परिमंडळ-तळा
स.नं. 169

नियतक्षेत्र- पिटसई
क्षेत्र-2.08.47 हे.आर

Sr.No.	Year	Amount	Remark
1	2025-26	484925.00	
2	2026-27	70076.00	
3	2027-28	74181.00	
4	2028-29	85421.00	
5	2029-30	66421.00	
6	2030-31	73063.00	
7	2031-32	80369.00	
8	2032-33	88405.00	
9	2033-34	97246.00	
10	2034-35	106971.00	
11	2035-36	117669.00	
12	2036-37	129436.00	
13	2037-38	142379.00	
14	2038-39	156617.00	
15	2039-40	172278.00	
16	2040-41	189507.00	
17	2041-42	208451.00	
18	2042-43	229296.00	
19	2043-44	252226.00	
20	2044-45	277449.00	
21	2045-46	305194.00	
Total		3407580.00	


(प्रशांत शिंदे)

वनक्षेत्रपाल

माणगांव (संरक्षण)


(डॉ. शैलेंद्रकुमार जाधव)
उप वनसंरक्षक
रोहा, वन विभाग रोहा

वनक्षेत्र : साणागांव, परिसंखळ : तळा, नियतक्षेत्र : पिटसई, रोपवन स्थळ : पिटसई, संरक्षित वन स.न 169 लागावड क्षेत्र 2.0847 हेक्टर
एकूण रोपे संख्या : 1025

PPO प्रथम वर्ष कामे सन 2025-26

अ.नं	कामाचा तपशील	1 हेक्टर साठी				2.0847 हेक्टर साठी				एकूण संकम
		म.दिवस	मजुरी	साहित्य	एकूण संकम	म.दिवस	मजुरी	साहित्य	एकूण संकम	
1	सर्वेक्षण व सिमांकन करणे (4 लहान दगडाची रास उभारण्यासह करणे)	1.00	514.88	50.00	564.88	2.085	1073.52	104.24	1177.76	
2	100 मीटर x 100 मीटर आकारचे गिड टाकणे व उपचार मकाशा तयार करणे.	1.00	514.88	50.00	564.88	2.085	1073.52	104.24	1177.76	
3	ग्रीड निहाय नैसर्गिक मूल्यवान प्रजातीच्या रोपव्याची मोजणी करणे व रोपणा रंग पट्टा लावून प्रजाती निहाय नोंद घेणे.	3.50	1802.08	60.00	1862.08	7.296	3756.56	125.08	3881.64	
4	फुटव्यापासून निर्मित रोपांचे एकीकरण करणे, कट दॅक करणे, नैसर्गिक रोपांना आलेसे आवश्यक डाळे काढणे, आवश्यक फांद्या रोपांना इजा न होता काढणे आणि रोपे भोवती 1 मी. व्यासाचे माती काम करणे तसेच नैसर्गिक रोपांच्या वाढी मध्ये आडथडा करणाऱ्या अनावश्यक वेळी तसेच इतर झाडोरा काढणे.	10.00	5148.80	0.00	5148.80	20.847	10733.70	0.00	10733.70	
5	जल व मृद संधारणाची कामे करणे	31.00	15961.28	0.00	15961.28	64.626	33274.63	0.00	33274.63	
7	चैन लिंक कुंपण तयार करणे, 102 र.मी. प्रति हे. (एका रोपवन स्थळाकरिता एक गेटसह) (रु 1000/- प्रति र.मी प्रमाणे इ निविदाद्वारे) (उंची 1.65 मी, 8 गेजची तार, जाळीचा आकार 10 से.मी X 10 से.मी., 2 पोल मधील अंतर 2.5 मी.)	0.00	0.00	182865.60	182865.60	0.000	0.00	381219.92	381219.92	
8	रोपवन संरक्षण 6 महिने 10 हेक्टर साठी 1 मजूर	18.25	9396.56	0.00	9396.56	38.046	19589.12	0.00	19589.12	
9	जाळ रेषा घेणे	2.00	1029.76	0.00	1029.76	4.169	2146.53	0.00	2146.53	
	एकूण	66.75	34368.24	183025.60	217393.84	139.15	71647.58	381553.48	453201.06	
	आकस्मित खर्च 3.00 %								13596.03	
	मजूर कल्याण 4.00 %								18128.04	
	एकूण खर्च								484925.13	
	मूणजेच								484925.00	

मि. वि. वि.

महाराष्ट्र राज्य (संरक्षण)

(डॉ. शैलेंद्रकुमार जाधव)
उप वनसंरक्षक

वनक्षेत्र : साणगांव, परिसंडळ : तळा, नियतक्षेत्र : पिटसई, रोपवन स्थळ : पिटसई, संग्रहित वन स.न 169 लागवड क्षेत्र 2.0847 हेक्टर
एकूण रोपे संख्या : 1025

FYO प्रथम वर्ष कामे सन 2026-27

अ.नं	कामाचा तपशील	1 हेक्टर साठी				2.0847 हेक्टर साठी				एकूण एकूण
		म.दिवस	मजुरी	साहित्य	एकूण खर्च	म.दिवस	मजुरी	साहित्य	एकूण खर्च	
1	निंदनी करणे 3 वेळा व माती काम 1 व्यासाचे 425 रोपे 100 रोपासाठी 3.50 म.दि	14.88	8427.59	0.00	8427.59	31.020	17568.80	0.00	17568.80	
2	जल व मृद संधारणाची कामे केलेल्या ठिकाणी बियांची येरणी करणे.	2.00	1132.74	50.00	1182.74	4.169	2361.20	104.24	2465.43	
3	रोपवन संरक्षण 12 महिने 10 हेक्टर साठी 1 मजूर	36.50	20672.51	0.00	20672.51	76.092	43096.23	0.00	43096.23	
4	जाळ रेषा घेणे	2.00	1132.74	0.00	1132.74	4.169	2361.17	0.00	2361.17	
	एकूण	55.38	31365.57	50.00	31415.57	115.45	65387.39	104.24	65491.63	
	आकस्मित खर्च 3.00 %								1964.75	
	मजूर कल्याण 4.00 %								2619.67	
	एकूण खर्च								70076.04	
	मूणजेच								70076.00	

म.म.स.स.
वनक्षेत्रपाल
साणगांव (संरक्षण)

Sande
(डॉ. शैलेंद्रकुमार जाधव)
उप वनसंरक्षक
रोहा, वन विभाग रोहा

द्वितीय वर्ष - सन 2027-28

वनक्षेत्र : माणगांव, परिमंडळ : तळा, नियतक्षेत्र : पिटसई, रोपवन स्थळ : पिटसई, संरक्षित वन स.न 169 लागवड क्षेत्र 2.0847 हेक्टर
एकूण रोपे संख्या : 1025

दैनिक मजुरीचा दर 623.01

अ.नं	कामाचा तपशील	1 हेक्टर साठी				2.0847 हेक्टर साठी			
		म.दिवस	मजुरी	साहित्य	एकूण रक्कम	म.दिवस	मजुरी	साहित्य	एकूण रक्कम
1	निव्वनी करणे 2 वेळा व माती काम 1 व्यासाचे 425 रोपे 100 रोपासाठी 3.50 म.मि	14.88	9270.39	0.00	9270.39	31.020	19325.77	0.00	19325.77
2	रोपवन संरक्षण 12 महिने 10 हेक्टर साठी 1 मजूर	36.50	22739.87	0.00	22739.87	76.090	47404.83	0.00	47404.83
3	जाळ रेषा घेणे	2.00	1246.02	0.00	1246.02	4.169	2597.33	0.00	2597.33
	एकूण	53.38	33256.28	0.00	33256.28	111.28	69327.93	0.00	69327.93
	आकस्मित खर्च 3.00 %								2079.84
	मजूर कल्याण 4.00 %								2773.12
	एकूण खर्च								74180.89
	म्हणजेच								74181.00


वनक्षेत्राध्यक्ष
माणगांव (त.त.व.व.)


(डॉ. शैलेंद्रकुमार जाधव)
उप वनसंरक्षक
रोहा, वन विभाग रोहा

तृतीय वर्ष - सन 2028-29

वनक्षेत्र : माणगांव, परिमंडळ : तळा, नियतक्षेत्र : पिटसई, रोपवन स्थळ : पिटसई, संरक्षित वन स.न 169 लागवड क्षेत्र 2.0847 हेक्टर
एकूण रोपे संख्या : 1025

दैनिक मजुरीचा दर 685.31

अ.नं	कामाचा तपशील	1 हेक्टर साठी				2.0847 हेक्टर साठी			
		म.दिवस	मजुरी	साहित्य	एकूण रक्कम	म.दिवस	मजुरी	साहित्य	एकूण रक्कम
1	फुटव्यापासून निमित्त रोपांचे एकीकरण करणे, कट बँक करणे, नैसर्गिक रोपांना आलेले आवश्यक डोळे काढणे, आवश्यक फांद्या रोपांना इजा न होता काढणे आणि रोपे भोवती 1 मी. व्यासाचे माती काम करणे तसेच नैसर्गिक रोपांच्या बाढी मध्ये आडथडा करणाऱ्या अनावश्यक वेती तसेच इतर झाडोरा काढणे.	10.00	6853.10	0.00	6853.10	20.847	14286.66	0.00	14286.66
2	निंदनी करणे 1 वेळा व माती काम 1 व्यासाचे 425 रोपे 100 रोपासाठी 1.50 म.दि	6.38	4372.28	0.00	4372.28	13.300	9114.62	0.00	9114.62
3	रोपवन संरक्षण 12 महिने 10 हेक्टर साठी 1 मजूर	36.50	25013.82	0.00	25013.82	76.09	52145.24	0.00	52145.24
4	जाळ रेषा घेणे	2.00	1370.62	0.00	1370.62	4.169	2857.06	0.00	2857.06
5	नैसर्गिक पुनर्जितीची नोंद घेणे	1.00	685.31	0.00	685.31	2.085	1428.87	0.00	1428.87
	एकूण	55.88	38295.13	0.00	38295.13	116.49	79832.45	0.00	79832.45
	आकस्मित खर्च 3.00 %								2394.97
	मजूर कल्याण 4.00 %								3193.30
	एकूण खर्च								85420.72
	म्हणजेच								85421.00

(Signature)

(डॉ. शैलेंद्रकुमार जाधव)
उप वनसंरक्षक
रोहा. वन विभाग गेबळ

चतुर्थ वर्ष - सन 2029-30

वनक्षेत्र : माणगांव, परिसंडळ : तळा, नियतक्षेत्र : पिटसई, रोपवन स्थळ : पिटसई, संरक्षित वन स.न 169 लागवड क्षेत्र 2.0847 हेक्टर
एकूण रोपे संख्या : 1025

दैनिक मजुरीचा दर 753.84

अ.नं	कामाचा तपशील	1 हेक्टर साठी				2.0847 हेक्टर साठी			
		म.दिवस	मजुरी	साहित्य	एकूण रक्कम	म.दिवस	मजुरी	साहित्य	एकूण रक्कम
1	रोपवन संरक्षण 12 महिने 10 हेक्टर साठी 1 मजूर	36.50	27515.16	0.00	27515.16	76.092	57361.19	0.00	57361.19
2	जाळ रेषा घेणे	2.00	1507.68	0.00	1507.68	4.169	3142.76	0.00	3142.76
3	नैसर्गिक पुनर्निर्मातीची नोंद घेणे	1.00	753.84	0.00	753.84	2.085	1571.76	0.00	1571.76
	एकूण	39.50	29776.68	0.00	29776.68	82.35	62075.71	0.00	62075.71
	आकस्मित खर्च 3.00 %								1862.27
	मजूर रुल्याण 4.00 %								2483.03
	एकूण खर्च								66421.01
	म्हणजेच								66421.00

Handwritten signature

वनक्षेत्रपाल
माणगांव (संरक्षण)

Handwritten signature
(डॉ. शैलेंद्रकुमार जाधव)
उप वनसंरक्षक
रोहा, वन विभाग रोहा

पाचवे वर्ष - सन 2030-31


वनक्षेत्र : माणगांव, परिसंडळ : तळा, नियतक्षेत्र : पिटसई, रोपवन स्थळ : पिटसई, संरक्षित वन स.न 169 लागावड क्षेत्र 2.0847 हेक्टर
एकूण रोपे संख्या : 1025

दैनिक मजुरीचा दर 829.22

अ.नं	कामाचा तपशील	1 हेक्टर साठी				2.0847 हेक्टर साठी			
		म.दिवस	मजुरी	साहित्य	एकूण रक्कम	म.दिवस	मजुरी	साहित्य	एकूण रक्कम
1	रोपवन संरक्षण 12 महिने 10 हेक्टर साठी 1 मजूर	36.50	30266.53	0.00	30266.53	76.092	63097.01	0.00	63097.01
2	जाळ रोपा घेणे	2.00	1658.44	0.00	1658.44	4.169	3457.02	0.00	3457.02
3	नैसर्गिक पुनर्भित्तीची नोंद घेणे	1.00	829.22	0.00	829.22	2.085	1728.92	0.00	1728.92
	एकूण	39.50	32754.19	0.00	32754.19	82.35	68282.95	0.00	68282.95
	आकास्मित खर्च 3.00 %								2048.49
	मजूर कल्याण 4.00 %								2731.32
	एकूण खर्च								73062.76
	म्हणजेच								73063.00



वनक्षेत्रपाल
माणगांव (संरक्षण)


(डॉ.शैलेंद्रकुमार जाधव)
उप वनसंरक्षक
रोहा, वन विभाग रोहा

सहावे वर्ष - सन 2031-32

वनक्षेत्र : साणगांव, परिमंडळ : तळा, नियतक्षेत्र : पिटसई, रोपवन स्थळ : पिटसई, संरक्षित वन स.न 169 लागवड क्षेत्र 2.0847 हेक्टर
एकूण रोपे संख्या : 1025

अ.नं	कामाचा तपशील	1 हेक्टर साठी				2.0847 हेक्टर साठी				912.14
		म.दिवस	मजुरी	साहित्य	एकूण रक्कम	म.दिवस	मजुरी	साहित्य	एकूण रक्कम	दैनिक मजुरीचा दर
1	रोपवन संरक्षण 12 महिने 10 हेक्टर साठी 1 मजूर	36.50	33293.11	0.00	33293.11	76.092	69406.56	0.00	69406.56	
2	जाळ रेपा वेणे	2.00	1824.28	0.00	1824.28	4.169	3802.71	0.00	3802.71	
3	नैसर्गिक पुनर्मितीची नोंद घेणे	1.00	912.14	0.00	912.14	2.085	1901.81	0.00	1901.81	
	एकूण	39.50	36029.53	0.00	36029.53	82.346	75111.08	0.00	75111.08	
	आकस्मित खर्च 3.00 %									2253.33
	मजूर कल्याण 4.00 %									3004.44
	एकूण खर्च									80368.86
	म्हणजेच									80369.00

Handwritten signature

साणगांव (संरक्षण)

(डॉ. शैलेंद्रकुमार जाधव)
उप वनसंरक्षक
रोहा, वन विभाग रोहा

वनक्षेत्र : माणगांव, परिसंडळ : तळा, नियतक्षेत्र : पिटसई, रोपवन स्थळ : पिटसई, संरक्षित वन स.न 169 लागवड क्षेत्र 2.0847 हेक्टर
 एकोण रोपे संख्या : 1025

सातवे वर्ष - सन 2032-33

अ.नं	कामाचा तपशील	दैनिक मजुरीचा दर						एकूण रक्कम	
		1 हेक्टर साठी			2.0847 हेक्टर साठी				
		म.दिवस	मजुरी	साहित्य	एकोण रक्कम	म.दिवस	मजुरी		साहित्य
1	रोपवन संरक्षण 12 महिने 10 हेक्टर साठी 1 मजूर	36.50	36622.28	0.00	36622.28	76.092	76346.91	0.00	76346.91
2	जाळ रेषा वेणे	2.00	2006.70	0.00	2006.70	4.169	4182.97	0.00	4182.97
3	नैसर्गिक पुनर्मितीची नोंद घेणे	1.00	1003.35	0.00	1003.35	2.085	2091.99	0.00	2091.99
	एकोण	39.50	39632.33	0.00	39632.33	82.346	82621.86	0.00	82621.86
	आकस्मित खर्च 3.00 %								
	मजूर कल्याण 4.00 %								
	एकोण खर्च								
	महणजेच								
									2478.66
									3304.87
									88405.39
									88405.00

माणगांव (क्षेत्र)

(डॉ. शैलेंद्रकुमार जाधव)
 उप वनसंरक्षक
 रोहा, वन विभाग रोहा



आठवे वर्ष - सन 2033-34

वनक्षेत्र : माणगांव, परिमंडळ : तळा, नियतक्षेत्र : पिटसई, रोपवन स्थळ : पिटसई, संरक्षित वन स.न 169 लागवड क्षेत्र 2.0847 हेक्टर
एकूण रोपे संख्या : 1025

अ.नं	कामाचा तपशील	दैनिक मजुरीचा दर 1103.69							
		1 हेक्टर साठी			2.0847 हेक्टर साठी				
		म.दिवस	मजुरी	साहित्य	एकूण रक्कम	म.दिवस	मजुरी	साहित्य	एकूण रक्कम
1	रोपवन संरक्षण 12 महिने 10 हेक्टर साठी 1 मजूर	36.50	40284.69	0.00	40284.69	76.092	83981.98	0.00	83981.98
2	जाळ रोपा घेणे	2.00	2207.38	0.00	2207.38	4.169	4601.28	0.00	4601.28
3	नैसर्गिक पुनर्नितीची नोंद घेणे	1.00	1103.69	0.00	1103.69	2.085	2301.19	0.00	2301.19
	एकूण	39.50	43595.76	0.00	43595.76	82.35	90884.46	0.00	90884.46
	आकस्मित खर्च 3.00 %								2726.53
	मजूर कल्याण 4.00 %								3635.38
	एकूण खर्च								97246.37
	म्हणजेच								97246.00

माणगांव (संरक्षण)


(डॉ. शैलेंद्रकुमार जाधव)
उप वनसंरक्षक
रोहा, वन विभाग रोहा

नववें वर्ष - सन 2034-35

वनक्षेत्र : माणगांव, परिमंडळ : तळा, नियतक्षेत्र : पिटसई, रोपवन स्थळ : पिटसई, संरक्षित वन स.न 169 लागवड क्षेत्र 2.0847 हेक्टर
एकूण रोपे संख्या : 1025

अ.नं.	कामाचा तपशील	1 हेक्टर साठी				2.0847 हेक्टर साठी				एकूण रकम
		म.दिवस	मजुरी	साहित्य	एकूण रकम	म.दिवस	मजुरी	साहित्य	एकूण रकम	
1	रोपवन संरक्षण 12 महिने 10 हेक्टर साठी 1 मजूर	36.50	44313.19	0.00	44313.19	76.092	92380.25	0.00	92380.25	
2	जाळ रेषा घेणे	2.00	2428.12	0.00	2428.12	4.169	5061.42	0.00	5061.42	
3	नैसर्गिक पुनर्मितीची नोंद घेणे	1.00	1214.06	0.00	1214.06	2.085	2531.32	0.00	2531.32	
	एकूण	39.50	47955.37	0.00	47955.37	82.35	99972.98	0.00	99972.98	
	आकस्मित खर्च 3.00 %								2999.19	
	मजूर कल्याण 4.00 %								3998.92	
	एकूण खर्च								106971.09	
	म्हणजेच								106971.00	


माणगांव (स.न. 169)


(डॉ. शैलेंद्रकुमार जाधव)
उप वनसंरक्षक
रोहा, वन विभाग रोहा

दहावे वर्ष - सन 2035-36

वनक्षेत्र : माणगांव, परिमंडळ : तळा, नियतक्षेत्र : पिटसाई, रोपवन स्थळ : पिटसाई, संरक्षित वन स.न 169 लागवड क्षेत्र 2.0847 हेक्टर
एकूण रोपे संख्या : 1025

अ.नं	कामाचा तपशील	1 हेक्टर साठी				2.0847 हेक्टर साठी			
		म.दिवस	मजुरी	साहित्य	एकूण रक्कम	म.दिवस	मजुरी	साहित्य	एकूण रक्कम
1	रोपवन संरक्षण 12 महिने 10 हेक्टर साठी 1 मजूर	36.50	48744.66	0.00	48744.66	76.092	101618.58	0.00	101618.58
2	जाळ रेषा घेणे	2.00	2670.94	0.00	2670.94	4.169	5567.57	0.00	5567.57
3	नैसर्गिक पुनर्मितीची नोंद घेणे	1.00	1335.47	0.00	1335.47	2.085	2784.45	0.00	2784.45
	एकूण	39.50	52751.07	0.00	52751.07	82.35	109970.61	0.00	109970.61
	आकस्मिक खर्च 3.00 %								3299.12
	मजूर कल्याण 4.00 %								4398.82
	एकूण खर्च								117668.56
	म्हणजेच								117669.00

मानव संसाधन
विकास
विभाग (संरक्षण)

(डॉ. शैलेंद्रकुमार जाधव)
उप वनसंरक्षक
रोहा, वन विभाग रोहा

अकरावें वर्ष - सन 2036-37

वनक्षेत्र : माणगांव, परिसंढळ : तळा, नियतक्षेत्र : पिटसई, रोपवन स्थळ : पिटसई, संरक्षित वन स.न 169 लागवड क्षेत्र 2.0847 हेक्टर
एकूण रोपे संख्या : 1025

अ.नं	कामाचा तपशील	1 हेक्टर साठी				2.0847 हेक्टर साठी				एकूण रक्कम
		म.दिवस	मजुरी	साहित्य	एकूण रक्कम	म.दिवस	मजुरी	साहित्य	एकूण रक्कम	
1	रोपवन संरक्षण 12 महिने 10 हेक्टर साठी 1 मजूर	36.50	53619.23	0.00	53619.23	76.092	111780.67	0.00	111780.67	
2	जाळ रेषा घेणे	2.00	2938.04	0.00	2938.04	4.169	6124.34	0.00	6124.34	
3	नैसर्गिक पुनर्वितीची नोंद घेणे	1.00	1469.02	0.00	1469.02	2.085	3062.91	0.00	3062.91	
	एकूण	39.50	58026.29	0.00	58026.29	82.35	120967.92	0.00	120967.92	
	आकस्मिक खर्च 3.00 %								3629.04	
	मजूर कल्याण 4.00 %								4838.72	
	एकूण खर्च								129435.68	
	म्हणजेच								129436.00	

निष्कर्ष

पुनर्वसन
भाषण (एकदा)

(डॉ. शैलेंद्रकुमार जाधव)

उप वनसंरक्षक
रोहा, वन विभाग रोहा

बारावे वर्ष - सन 2037-38

वनक्षेत्र : माणगांव, परिमंडळ : तळा, नियतक्षेत्र : पिटसई, रोपवन स्थळ : पिटसई, संरक्षित वन स.न 169 लागवड क्षेत्र 2.0847 हेक्टर
एकूण रोपे संख्या : 1025

दैनिक मजुरीचा दर 1615.92

अ.नं	कामाचा तपशील	1 हेक्टर साठी				2.0847 हेक्टर साठी			
		म.दिवस	मजुरी	साहित्य	एकूण रक्कम	म.दिवस	मजुरी	साहित्य	एकूण रक्कम
1	रोपवन संरक्षण 12 महिने 10 हेक्टर साठी 1 मजूर	36.50	58981.08	0.00	58981.08	76.092	122958.59	0.00	122958.59
2	जाळ रेषा घेणे	2.00	3231.84	0.00	3231.84	4.169	6736.77	0.00	6736.77
3	नैसर्गिक पुनर्मितीची नोंद घेणे	1.00	1615.92	0.00	1615.92	2.085	3369.19	0.00	3369.19
	एकूण	39.50	63828.84	0.00	63828.84	82.35	133064.55	0.00	133064.55
	आकस्मित खर्च 3.00 %								3991.94
	मजूर कल्याण 4.00 %								5322.58
	एकूण खर्च								142379.07
	म्हणजेच								142379.00

मानव
सुभाष
राजगंधर्व (संरक्षण)

Sahu
(डॉ. शैलेंद्रकुमार जाधव)
उप वनसंरक्षक
रोहा, वन विभाग रोहा

तेरावे वर्ष - सन 2038-39

वनक्षेत्र : माणगांव, परिसंडळ : तळा, नियतक्षेत्र : पिटसई, रोपवन स्थळ : पिटसई, संरक्षित वन स.न 169 लागवड क्षेत्र 2.0847 हेक्टर
एकूण रोपे संख्या : 1025

अ.नं	कामाचा तपशील	1 हेक्टर साठी				2.0847 हेक्टर साठी				एकूण रकम
		म.दिवस	मजुरी	साहित्य	एकूण रकम	म.दिवस	मजुरी	साहित्य	एकूण रकम	
1	रोपवन संरक्षण 12 महिने 10 हेक्टर साठी 1 मजूर	36.50	64879.12	0.00	64879.12	76.092	135254.29	0.00	135254.29	
2	जाळ रेषा घेणे	2.00	3555.02	0.00	3555.02	4.169	7410.44	0.00	7410.44	
3	नैसर्गिक पुनर्मितीची नोंद घेणे	1.00	1777.51	0.00	1777.51	2.085	3706.11	0.00	3706.11	
	एकूण	39.50	70211.65	0.00	70211.65	82.35	146370.84	0.00	146370.84	
	आकस्मित खर्च 3.00 %								4391.13	
	मजूर कल्याण 4.00 %								5854.83	
	एकूण खर्च								156616.80	
	मूहणजेच								156617.00	

मान्य
वनक्षेत्रपाल
माणगांव (संरक्षण)

(डॉ. शैलेंद्रकुमार जाधव)
उप वनसंरक्षक
रोहा, वन विभाग रोहा

चौदावे वर्ष - सन 2039-40

वनक्षेत्र : माणगांव, परिसडळ : तळा, नियतक्षेत्र : पिटसई, रोपवन स्थळ : पिटसई, संरक्षित वन स.न 169 लागावड क्षेत्र 2.0847 हेक्टर
एकूण रोपे संख्या : 1025

दैनिक मजुरीचा दर 1955.26

अ.नं	कामाचा तपशील	1 हेक्टर साठी				2.0847 हेक्टर साठी			
		म.दिवस	मजुरी	साहित्य	एकूण रक्कम	म.दिवस	मजुरी	साहित्य	एकूण रक्कम
1	रोपवन संरक्षण 12 महिने 10 हेक्टर साठी 1 मजूर	36.50	71366.99	0.00	71366.99	76.092	148779.64	0.00	148779.64
2	जाळ रेषा घेणे	2.00	3910.52	0.00	3910.52	4.169	8151.48	0.00	8151.48
3	नैसर्गिक पुनर्मितीची नोंद घेणे	1.00	1955.26	0.00	1955.26	2.085	4076.72	0.00	4076.72
	एकूण	39.50	77232.77	0.00	77232.77	82.35	161007.84	0.00	161007.84
	आकस्मित खर्च 3.00 %								4830.24
	मजूर कल्याण 4.00 %								6440.31
	एकूण खर्च								172278.39
	म्हणजेच								172278.00

(Handwritten signature)

वनक्षेत्रपाल
माणगांव (पिंपरी)

(Handwritten signature)
(डॉ. शैलेंद्रकुमार जाधव)

उप वनसंरक्षक
रोहा, वन विभाग रोहा

पंधरावे वर्ष - सन 2040-41

वनक्षेत्र : माणगांव, परिमंडळ : तळा, नियतक्षेत्र : पिटसई, रोपवन स्थळ : पिटसई, संरक्षित वन स.न 169 लागवड क्षेत्र 2.0847 हेक्टर
एकूण रोपे संख्या : 1025

दैनिक मजुरीचा दर 2150.79

अ.नं	कामाचा तपशील	1 हेक्टर साठी				2.0847 हेक्टर साठी			
		म.दिवस	मजुरी	साहित्य	एकूण रक्कम	म.दिवस	मजुरी	साहित्य	एकूण रक्कम
1	रोपवन संरक्षण 12 महिने 10 हेक्टर साठी 1 मजूर	36.50	78503.84	0.00	78503.84	76.092	163657.91	0.00	163657.91
2	जाळ रेषा घेणे	2.00	4301.58	0.00	4301.58	4.169	8966.64	0.00	8966.64
3	नैसर्गिक पुनमितीची नोंद घेणे	1.00	2150.79	0.00	2150.79	2.085	4484.40	0.00	4484.40
	एकूण	39.50	84956.21	0.00	84956.21	82.35	177108.95	0.00	177108.95
	आकस्मिक खर्च 3.00 %								5313.27
	मजूर कल्याण 4.00 %								7084.36
	एकूण खर्च								189506.58
	म्हणजेच								189507.00

माणगांव (संरक्षण)

(डॉ. शैलेंद्रकुमार जाधव)
उप वनसंरक्षक
रोहा, वन विभाग रोहा

सोळावे वर्ष - सन 2041-42

वनक्षेत्र : माणगांव, परिसंडळ : तळा, नियतक्षेत्र : पिटसाई, रोपवन स्थळ : पिटसाई, संरक्षित वन स.न 169 लागवड क्षेत्र 2.0847 हेक्टर
एकूण रोपे संख्या : 1025

दैनिक मजुरीचा दर 2365.80

अ.नं	कामाचा तपशील	1 हेक्टर साठी				2.0847 हेक्टर साठी			
		म.दिवस	मजुरी	साहित्य	एकूण रक्कम	म.दिवस	मजुरी	साहित्य	एकूण रक्कम
1	रोपवन संरक्षण 12 महिने 10 हेक्टर साठी 1 मजूर	36.50	86351.70	0.00	86351.70	76.092	180018.45	0.00	180018.45
2	जाळ रेपा घेणे	2.00	4731.60	0.00	4731.60	4.169	9863.02	0.00	9863.02
3	नैसर्गिक पुनर्मितीची नोंद घेणे	1.00	2365.80	0.00	2365.80	2.085	4932.69	0.00	4932.69
	एकूण	39.50	93449.10	0.00	93449.10	82.35	194814.17	0.00	194814.17
	आकस्मित खर्च 3.00 %								5844.43
	मजूर कल्याण 4.00 %								7792.57
	एकूण खर्च								208451.16
	म्हणजेच								208451.00


वनसंरक्षणपाल
माणगांव (संरक्षण)


(डॉ.शैलद्रकुमार जाधव)
उप वनसंरक्षक
रोहा, वन विभाग रोहा

सतरावे वर्ष - सन 2042-43

वनक्षेत्र : माणगांव, परिसंडळ : तळा, नियतक्षेत्र : पिटसई, रोपवन स्थळ : पिटसई, संरक्षित वन स.न 169 लागवड क्षेत्र 2.0847 हेक्टर
एकूण रोपे संख्या : 1025

दैनिक मजुरीचा दर 2602.38

अ.नं	कामाचा तपशील	1 हेक्टर साठी				2.0847 हेक्टर साठी			
		म.दिवस	मजुरी	साहित्य	एकूण रक्कम	म.दिवस	मजुरी	साहित्य	एकूण रक्कम
1	रोपवन संरक्षण 12 महिने 10 हेक्टर साठी 1 मजूर	36.50	94986.87	0.00	94986.87	76.092	198020.30	0.00	198020.30
2	जाळ रेवा घेणे	2.00	5204.76	0.00	5204.76	4.169	10849.32	0.00	10849.32
3	नैसर्गिक पुनर्मितीची नोंद घेणे	1.00	2602.38	0.00	2602.38	2.085	5425.96	0.00	5425.96
	एकूण	39.50	102794.01	0.00	102794.01	82.35	214295.58	0.00	214295.58
	आकस्मित खर्च 3.00 %								6428.87
	मजूर कल्याण 4.00 %								8571.82
	एकूण खर्च								229296.27
	म्हणजेच								229296.00

(Handwritten signature)

MAHARASHTRA GOVT

(Handwritten signature)
(डॉ. शैलेंद्रकुमार जाधव)
उप वनसंरक्षक
रोहा, वन विभाग रोहा

अठरावे वर्ष - सन 2043-44

वनक्षेत्र : माणगांव, परिमंडळ : तळा, नियतक्षेत्र : पिटसई, रोपवन स्थळ : पिटसई, संरक्षित वन स.न 169 लागवड क्षेत्र 2.0847 हेक्टर
एकूण रोपे संख्या : 1025

दैनिक मजुरीचा दर 2862.62

अ.नं	कामाचा तपशील	1 हेक्टर साठी				2.0847 हेक्टर साठी			
		म.दिवस	मजुरी	साहित्य	एकूण रक्कम	म.दिवस	मजुरी	साहित्य	एकूण रक्कम
1	रोपवन संरक्षण 12 महिने 10 हेक्टर साठी 1 मजूर	36.50	104485.63	0.00	104485.63	76.092	217822.48	0.00	217822.48
2	जाळ रेपा घेणे	2.00	5725.24	0.00	5725.24	4.169	11934.26	0.00	11934.26
3	नैसर्गिक पुनर्मितीची नोंद घेणे	1.00	2862.62	0.00	2862.62	2.085	5968.56	0.00	5968.56
	एकूण	39.50	113073.49	0.00	113073.49	82.35	235725.31	0.00	235725.31
	आकस्मित खर्च 3.00 %								7071.76
	मजूर कल्याण 4.00 %								9429.01
	एकूण खर्च								252226.08
	म्हणजेच								252226.00

दिनांक 10/11/2023

भाणगाव (अ.नं. 169)

(डॉ. शैलेंद्रकुमार जाधव)
उप वनसंरक्षक
रोहा, वन विभाग रोहा

एकोणीसावे वर्ष - सन 2044-45

वनक्षेत्र : माणगांव, परिमंडळ : तळा, नियतक्षेत्र : पिटसई, रोपवन स्थळ : पिटसई, संरक्षित वन स.न 169 लागवड क्षेत्र 2.0847 हेक्टर
एकूण रोपे संख्या : 1025

दैनिक मजुरीचा दर 3148.88

अ.नं	कामाचा तपशील	1 हेक्टर साठी				2.0847 हेक्टर साठी			
		म.दिवस	मजुरी	साहित्य	एकूण रक्कम	म.दिवस	मजुरी	साहित्य	एकूण रक्कम
1	रोपवन संरक्षण 12 महिने 10 हेक्टर साठी 1 मजूर	36.50	114934.12	0.00	114934.12	76.092	239604.58	0.00	239604.58
2	जाळ रेषा घेणे	2.00	6297.76	0.00	6297.76	4.169	13127.68	0.00	13127.68
3	नैसर्गिक पुनर्मितीची नोंद घेणे	1.00	3148.88	0.00	3148.88	2.085	6565.41	0.00	6565.41
	एकूण	39.50	124380.76	0.00	124380.76	82.35	259297.67	0.00	259297.67
	आकस्मित खर्च 3.00 %								7778.93
	मजूर कल्याण 4.00 %								10371.91
	एकूण खर्च								277448.51
	म्हणजेच								277449.00

म.प्र. शासनाचे
पर्यावरण विभाग
(रोहा)

(डॉ. शैलेंद्रकुमार जाधव)
उप वनसंरक्षक
रोहा, वन विभाग रोहा



Chief Conservator of Forest (T.), Thane

Micro wave tower, bara banglow area, thane (E.), 400 603

Phone no. 022 25329865, Fax No. 022 25329912

Email: ccftthane@mahaforest.gov.in/ccftthane@gmail.com

Website: www.mahaforest.gov.in



Letter

Subject :- Diversion of 2.0847 ha. Restored Private Forest land for Non Forest activities i.e. Construction of Sewri to Nhava up to NH-4B Link Road for Bridge and Link road in village Jasai, Taluka Uran, Dist. Raigad in the State of Maharashtra.

No.Desk-10/FCA/CR-4/22-23/OW- 406/2022-23
Thane - 400603, Dated : 14/11/2022

To,

Additional Principal Chief Conservator of Forests
and Nodal Officer, M.S. Nagpur.

Ref. :- 1) Central Government letter No.F.No.8-89/2013-FC, dated 22.01.2016.
2) Chief Conservator of Forests, (T), Thane office letter Desk-10/FCA/CR-14(2)/12-13/696, dated 22.03.2017.

The Deputy Conservator of Forests, Alibag has submitted the proposal in the captioned subject vide his letter No. A/20/Land/FCA/1043, dated 27.09.2022. Xerox copy of the same is enclosed herewith for your ready reference. The Project Agency of this project is Executive Engineer, Mumbai Metropolitan Region Development Authority, Bandra Kurla Complex, Bandra East, Mumbai.

2.00 The Project Authority has highlighted that this proposal is a part of original i.e. 47.4171 ha. of Mumbai Trans Harbour Link Road Sewri to Nhava. This original proposal has received Stage-I clearance by Government of India vide Reference No.1 cited and working permission was given by Chief Conservator of Forests (T), Thane office vide Reference No.2 cited to implement the project in forest area after compliance of Stage-I conditions.

At the time of construction, it is noticed that the land parcel of Survey No.71/B/1 which was inadvertently considered as Non forest area in the original proposal and now found to be Restored Private Forest land. The same Survey number was later split into different parts by TILR 71/A/1B/1/5/1, 71/A/1B/1/5/2, 71/1B/1/A/2, 71/1/B/1/B/1, 71/1/B/1/B/2, 71/1/B/1/B/3, 71/1/B/1/B/4, 71/1A/3. The User Agency has now submitted a proposal for diversion of 2.0847 ha. Restored Private Forest land for Non Forest activities as this patch is very much needed for the original project and was missed to be included inadvertently in the original project of diversion of 47.4171 ha. forest land for Construction of Sewri to Nhava up to NH-4B Link Road for Bridge and Link road in village Jasai, Taluka Uran, Dist. Raigad in the State of Maharashtra.

Therefore, the Project Authority is seeking Government of India's permission u/s.2 of Forest (Conservation) Act, 1980.

3.00 The Restored Private Forest land required for this Project is 2.0847 ha. The details of required forest land for the said project is given below :-

Sr. No.	Division	District	Taluka	Village	Survey No. (As per 7/12)	Area (Ha.)	Land Status
1.	Alibag	Raigad	Uran	Jasai	71/A/1B/1/5/1	0.0447	Restored Private Forest
2.					71/A/1B/1/5/2	0.1150	
3.					71/1B/1/A/2	0.3500	
4.					71/1/B/1/B/1	0.6400	
5.					71/1/B/1/B/2	0.0550	
6.					71/1/B/1/B/3	0.5340	
7.					71/1/B/1/B/4	0.3060	
8.					71/1A/3	0.0400	
Total						2.0847	

4.00 The Project Authority has given an undertaking to pay the cost of Net Present Value as directed by the Govt. of India. The Project Authority has submitted necessary Certificates / Undertakings and Maps which are also enclosed in the proposal.

5.00 The Deputy Conservator of Forests, Alibag has certified that the proposed area of the project is 8.35 km. from boundary of Karnala Bird Sanctuary and is about 1.64 km. from boundary of Karnala Eco Sensitive Zone and further certified that the proposed area i.e. 2.0847 ha. for Construction of Sewri to Nhava up to NH-4B Link Road for Bridge and Link road in village Jasai, Taluka Uran, Dist. Raigad will not have any adverse effect on the Wildlife within National Park/Sanctuary or Eco Sensitive area.

6.00 The Deputy Conservator of Forests, Alibag has certified that the provisions of Forest (Conservation) Act, 1980 and its guidelines under the Act have been violated by the Project Authority. Report regarding the violation of Forest (Conservation) Act, 1980 and violation note is attached in the proposal.

7.00 The Deputy Conservator of Forests Alibag has certified that there is cutting and felling of trees in the project for diversion of 2.0847 ha. Restored Private Forest land for Non Forest activities in village Jasai, Taluka Uran, Dist. Raigad. Total 12 number of trees are to be felled in this project. Girth wise abstract of trees to be felled is as given below.

Below 30 cm.	31-45	46-60	Total
1	8	3	12



- 8.00 The Project Authority has given undertaking that the FRA-2006 certificate from Collector Raigad will be submitted before final approval of the Project.
- 9.00 This project involves 2.0847 ha. of Restored Private Forest land, therefore the non forest Compensatory land is proposed by the User Agency at village Pitsai, Gut No.169 (Survey No.188), Tal. Tala, Dist. Raigad in Roha Forest Division. The Deputy Conservator of Forests, Roha has submitted that on this proposed non forest Compensatory land all ready crown density more than 40 % exists. Therefore, the Compensatory Afforestation proposed on 2.0847 ha. degraded forest land by The Deputy Conservator of Forests, Alibag at village Navenagar (old village Poynad), Tal. Alibag, Dist. Raigad Protected Forest Survey No.46 (Old Survey NO.157/A/1) in Alibag Forest Range along with Compensatory Afforestation scheme for 10 years and certified that the said land is suitable for Compensatory Afforestation and Management purpose and it is free from encroachment and encumbrances. Requisite Maps and scheme for 10 years are enclosed in the proposal.
- 10.00 The Deputy Conservator of Forests, Alibag has certified, that the proposed Project is not likely to affect any monuments site of culture, historical, religious, archeological or recreational importance.
- 11.00 The Deputy Conservator of Forests, Alibag has carried out site inspection on dated 22.09.2022. The site inspection report is enclosed in the proposal.
- 12.00 The Deputy Conservator of Forests, Alibag's report is self-explanatory and this office agrees with the same.
- 13.00 This project is for Diversion of 2.0847 ha. Restored Private Forest land for Non Forest activities i.e. Construction of Sewri to Nhava up to NH-4B Link Road for Bridge and Link road in village Jasai, Taluka Uran, Dist. Raigad in the State of Maharashtra. The Project is infrastructure and public utility. Project proponent is ready to bear all the Government levies. As per the recommendations of the Deputy Conservator of Forests, Alibag, the proposal is recommended for acceptance and for necessary approval u/s.2 of Forest (Conservation) Act, 1980.
- 14.00 Four sets of proposals are enclosed herewith with all required documents for further necessary action. Proposal is submitted online vide No. FP-MH/ROAD/152589/2022.

Encl. : As above.

(S.V. Ramarao)
Chief Conservator of Forests (T.), Thane

Copy to the Deputy Conservator of Forests, Alibag for information and necessary action.


Copy to the Executive Engineer, Mumbai Metropolitan Region Development Authority, Bandra Kurla Complex, Bandra East, Mumbai for information and necessary action

Diversion of 2.0847 ha. Restored Private Forest land for Non Forest activities i.e. Construction of Sewri to Nhava up to NH-4B Link Road for Bridge and Link road in village Jasai, Taluka Uran, Dist. Raigad in the State of Maharashtra.

PART - III

(To be filled by the concerned Chief Conservator of Forests)

1.	Whether site, where the forest land involved is located has been inspected by concerned Chief Conservator of Forests (Yes/No). If yes, the date of inspection and observations made in form of inspection note to be enclosed.	No
2.	Whether the concerned Chief Conservator of Forests agree with the information given in Part-II and the recommendations of Deputy Conservator of Forests.	Agreed with the recommendation of the Deputy Conservator of Forests, Alibag.
3.	Specific recommendation of the Chief Conservator of Forests for acceptance of otherwise of the proposal with detailed reasons.	The proposal is for Construction of Coastal Road from Amra Marg to MTHL Junction including Airport Link Road in Taluka Panvel and Uran, Dist. Raigad in the State of Maharashtra. The Project is infrastructure and public utility. Hence it is recommended for acceptance and necessary approval may be accorded under the provisions of the Forest (Conservation) Act, 1980.


(S. V. Ramarao)

Chief Conservator of Forests (T.), Thane

Date : 14.11.2022

Place : Thane

Forest Land-Raigad and Thane
Diversion of 47.4170 ha of forest land
in favour of the Executive Engineer
(MTHL), MMRDA, Bandra Kurla
Complex, Bandra (E), Mumbai for six
laning of Mumbai Trans Harbour
Link Road in Raigad & Thane district
in the State of Maharashtra.

Government of Maharashtra
Revenue and Forest Department
Government Order No.FLD-1313/C.R.206/F-10
Mantralaya, Mumbai 400032.
Date:-23.01.2024.

Reference:

- 1) Additional Principal Chief Conservator of Forests & Nodal Officer, Letter No. Desk-17/NC/RS-2/ID No.12181/(50)/1406/15-16, dt.02.11.2015.
- 2) Government of Maharashtra letter No.FLD-1313/C.R.206/F-10, dt.30.09.2013.
- 3) Ministry of Environment, Forests & Climate Change, Government of India, (FC Division) F. No. 8-89/2013-FC, dt. 22.01.2016.
- 4) Additional Principal Chief Conservator of Forests & Nodal Officer, Letter No. Desk-17/NC/II/I.D-12181(Pt-3)/1529/2018-19, dt.02.11.2018.
Letter No. Desk-17/Nodal/FCA-S2/P.I.D-3308/Thane/2575, dt. 04.12.2023.
- 5) Government of Maharashtra letter No.FLD-1313/C.R.206/F-10, dt.05.12.2023.
- 6) Ministry of Environment, Forests & Climate Change, Government of India (FC Division) F. No.8-89/2013-FC/12677, dt. .22.12.2023.
- 7) Additional Principal Chief Conservator of Forests & Nodal Officer, Letter No. Desk-17/Nodal/FCA/S2/PID-12181/Thane/2023-24/2861, dt. 08.01.2024.

Order:-

Whereas, the Additional Principal Chief Conservator of Forests & Nodal Officer, Nagpur vide letter under reference No.1 has submitted a proposal to the State Government for diversion of 47.4170 ha of forest land in favour of the Executive Engineer (MTHL), MMRDA, Bandra Kurla Complex, Bandra (E), Mumbai for six laning of Mumbai Trans Harbour Link Road in Raigad & Thane district in the State of Maharashtra;

AND whereas, the State Government vide under letter reference No.2 has sent the proposal for approval of Ministry of Environment, Forests & Climate Change, Government of India (FC Division);

AND whereas, the Government of India after due consideration, vide letter under reference No.3, accorded 'In-principle' approval to divert the 47.4170 ha. Forest Land for the

above project under section 2 of Forest (Conservation) Act, 1980. The said approval is subject to fulfillment of certain conditions by the User Agency;

AND whereas, the Additional Principal Chief Conservator of Forests & Nodal Officer, Maharashtra State, Nagpur vide letter under reference No.4 has submitted compliance of those conditions to the State of Maharashtra;

AND whereas, the State Government vide letters under reference No.5 has submitted compliance of those conditions to the Government of India;

AND whereas, the Ministry of Environment, Forests & Climate Change, Government of India (FC Division), vide under reference no. 6 accorded 'Final approval' to divert the of 47.4170 ha of Forest land in favour of 47.4170 ha of forest land in favour of the Executive Engineer (MTHL), MMRDA, Bandra Kurla Complex, Bandra (E), Mumbai for six laning of Mumbai Trans Harbour Link Road in Raigad & Thane district in the State of Maharashtra under section 2 of Forest (Conservation) Act, 1980;

AND whereas, the Additional Principal Chief Conservator of Forests & Nodal Officer, Maharashtra State, Nagpur vide letter under reference No.7 has requested State Government to issue diversion order in the matter;

NOW, therefore, Government of Maharashtra hereby directs that the area of 47.4170 ha consisting of Protected Forest, Mangrove, Restored Private Forest, Land more specifically described in the proposal submitted vide letter under reference No. 1 and as per details given in the Schedule given below, be diverted to the User Agency, i.e. Executive Engineer (MTHL), MMRDA, Bandra Kurla Complex, Bandra (E), Mumbai for construction of six laning of Mumbai Trans Harbour Link Road in Raigad & Thane district in the State of Maharashtra.

The diversion shall be effected subject to the terms and conditions mentioned in the letters dated 22.01.2016 and dated 22.12.2023 of MoEF&CC, Government of India (FC Division). This approval for diversion of forest land is also subject to compliance of following conditions by the User Agency-

1. If the number of Trees / Mangrove trees to be felled increases during implementation of the project, user agency shall obtain prior permission from Central Government and Hon'ble High Court accordingly.
2. Chief Conservator of Forests (T), Thane shall ensure that the project is being implemented only on forest land for which Central Government has granted forest clearance.
3. The User Agency shall comply with all the conditions stipulated in the 'in-principle' and 'final approval' letters of MoEF&CC, Government of India (FC Division), referred above. The Chief Conservator of Forests (T), Thane shall ensure the strict compliance of the conditions by the User Agency and shall furnish the report in this regard to

Additional Principal Chief Conservator of Forests and Nodal Officer, Maharashtra State
Nagpur from time to time.

4. For ensuring the compliances and for monitoring the duly prescribed activities and also to carry out other statutory duties, user agency shall facilitate unhindered access entry in the area to the local forest Officer. In case the user agency prohibits the free access or create hindrances, the permission given under this Order for the diversion of forest area for the non-forest use shall be withdrawn.
5. User Agency shall not collect any toll from the vehicles carrying forest officers on duty.
6. Non-compliance of any of the conditions mentioned in MoEF&CC, Government of India (FC Division) letters dated 22.01.2016 and dated 22.12.2023, in this order and Rules & Guidelines made / issued under Forest (Conservation) Act, 1980, shall amount to violation of Forest (Conservation) Act, 1980 and action would be taken accordingly.
7. In case of non-compliance of any of the above conditions, the Chief Conservator of Forests (T). Thane shall report through the State Government to Ministry of Environment, Forests & Climate Change, Government of India (FC Division) as per procedure laid down in guidelines under the Forest (Conservation) Act, 1980.

SCHEDULE

Village	Taluka	Dist.	Sur. No.	Legal Status	Area (in ha.)
Alibag Division					
Gavan	Panvel	Raigad	24,25,26,27,41, to 44,52, to 60,76, to 78,80,81,127pt., 480,437pt., 442pt., 444pt., 446pt., 262, 391B.	Protected Forest (1.012 Ha.), Mangrove (37.2754 Ha)	38.2874 Ha.
Jasai	Uran		4/D,4/A,71/A,1A,71/2A, 71/4,71/5,127/3B/B,127/ 3B,127/4A,127/5,127/8,1 27/9,127/10A,127/10B.	Protected Forest (5.5001 Ha.) Restored Pvt. Forest (1.883 Ha)	7.3831 Ha.
Chirle			198,199,6/B (Old Sur No. 6pt).	Protected Forest (0.4465 Ha)	0.4465 Ha.
Thane Division					
Sewri	Kurla	Thane	CTS No. 865	Mangrove (1.30 Ha)	1.30 Ha.
Total Area					47.4170 Ha.



This Government Order is available on Government of Maharashtra's website www.maharashtra.gov.in with Reference No. 202401231735356219 This order has been signed digitally.

By order and in the name of the Governor of Maharashtra.

**GANESH TUKARAM
JADHAO**

Digitally signed by GANESH TUKARAM JADHAO
DN: c=IN, o=GOVERNMENT OF MAHARASHTRA, ou=GOVERNOR AND OFFICE
DEPARTMENT,
2.5.4.20=00085891203a01312a6a4a4731372404211844104-204113
e=gtj@maharashtra.gov.in, postalCode=400032, st=Maharashtra,
serialNumber=EFE6C68678058A768642313001C2968A7308120127
E147243617064888, cn=GANESH TUKARAM JADHAO
Date: 2024.01.23 17:34:54 +05'30'

(Ganesh Jadhao)

Under Secretary to the Government of Maharashtra

Copy:

1. Secretary, Ministry of Environment, Forests & Climate Change, Government of India, New Delhi.
2. Principal Chief Conservator of Forests (HoFF), Maharashtra State, Nagpur.
3. Regional Officer (Central), Integrated Regional Office, Ministry of Environment, Forests & Climate Change, Government of India, Nagpur.
4. Principal Chief Conservator of Forests & CEO, Maha-CAMPA, Nagpur.
5. Addl. Principal Chief Conservator of Forests & Nodal Officer, Nagpur.
6. Additional Principal Chief Conservator of Forests (Conservation), Nagpur.
7. Collector, Raigad & Thane.
8. Chief Executive Officer, Zilha Parishad, Raigad & Thane.
9. Chief Conservator of Forests (T), Thane.
10. Deputy Conservator of Forests, Alibag & Thane.
11. Executive Engineer (MTHL), MMRDA, Bandra Kurla Complex, Bandra (E), Mumbai.
12. Select File.


I. Collector- Raigad & Thane and Chief Executive Officer, Zilha Parishad, Raigad & Thane, are hereby directed to forward the copy of this order to concerned Heads of Local Bodies, Panchayats, Municipal Bodies in addition to the relevant offices of the Government and they shall also ensure the display of this order on their notice board as well as on the notice board of local self-government bodies for the information of general public.

II. Executive Engineer (MTHL), MMRDA, Bandra Kurla Complex, Bandra (E), Mumbai is hereby directed to publish the entire order of forest clearances granted in verbatim along with the details of Survey No., Gut No., area and legal status of each Survey, Gut No. etc. and along with the conditions and safe guards imposed by the Central Government while granting forest clearances in two widely circulated daily



newspapers, one in vernacular language and other in English language. Copy of the Newspapers be submitted to Chief Conservator of Forests (T), Thane, Deputy Conservator of Forests, Alibag & Thane.

III. Heads of Local Bodies, Panchayats and Municipal Bodies in addition to the relevant offices of the Government are hereby directed to display the same on their notice board for 30 days from the date of receipt for the information of general public.



The Hindu
Pg-5
6/3/2024

Public Notice
Forest Land Ralgad and Thane Division of 47,4170 ha of forest land in favour of the Executive Engineer (MTHL), MMRDA, Bandra Kuria Complex, Bandra (E), Mumbai for six laning of Mumbai Trans Harbour Link Road in Ralgad & Thane District in the State of Maharashtra.
 Government of Maharashtra
 Department of Forests & Nodal Officer
 Government Order No. FLD/1218/THANE/2023-24/1204, dt. 05.01.2024
 Maharashtra, Mumbai 400 022
 Date: 22.01.2024

- Following:
- 1) Additional Principal Chief Conservator of Forests & Nodal Officer, Nagpur vide letter under reference No.1 has submitted a proposal to the State Government for diversion of 47,4170 ha of forest land in favour of the Executive Engineer (MTHL), MMRDA, Bandra Kuria Complex, Bandra (E), Mumbai for six laning of Mumbai Trans Harbour Link Road in Ralgad & Thane district in the State of Maharashtra; AND whereas, the State Government vide letter under reference No.2 has sent the proposal for approval of Ministry of Environment, Forests & Climate Change, Government of India (FC Division) F.No. 8-202013-FC, dt. 22.01.2024.
 - 2) Additional Principal Chief Conservator of Forests & Nodal Officer, Nagpur vide letter No. Desk-177/FC/1218/THANE/2023-24/1204, dt. 05.01.2024.
 - 3) Government of Maharashtra vide FLD/1218/THANE/2023-24/1204, dt. 05.01.2024.
 - 4) Ministry of Environment, Forests & Climate Change, Government of India (FC Division) F.No. 8-202013-FC/12047, dt. 22.12.2023.
 - 5) Government of Maharashtra vide FLD/1218/THANE/2023-24/1204, dt. 05.01.2024.
 - 6) Ministry of Environment, Forests & Climate Change, Government of India (FC Division) F.No. 8-202013-FC/12047, dt. 22.12.2023.
 - 7) Additional Principal Chief Conservator of Forests & Nodal Officer, Nagpur vide letter under reference No.4 has submitted compliance of those conditions to the State of Maharashtra;

Whereas, the Additional Principal Chief Conservator of Forests & Nodal Officer, Nagpur vide letter under reference No.1 has submitted a proposal to the State Government for diversion of 47,4170 ha of forest land in favour of the Executive Engineer (MTHL), MMRDA, Bandra Kuria Complex, Bandra (E), Mumbai for six laning of Mumbai Trans Harbour Link Road in Ralgad & Thane district in the State of Maharashtra; AND whereas, the State Government vide letter under reference No.2 has sent the proposal for approval of Ministry of Environment, Forests & Climate Change, Government of India (FC Division); AND whereas, the Government of India after due consideration, vide letter under reference No.3, accorded 'in-principle' approval to divert the 47,4170 ha. Forest Land for the above project under section 2 of Forest (Conservation) Act, 1980. The said approval is subject to fulfillment of certain conditions by the User Agency;

AND whereas, the Additional Principal Chief Conservator of Forests & Nodal Officer, Maharashtra State, Nagpur vide letter under reference No.4 has submitted compliance of those conditions to the State of Maharashtra;

AND whereas, the State Government vide letters under reference No.5 has submitted compliance of those conditions to the Government of India;

AND whereas, the Ministry of Environment, Forests & Climate Change, Government of India (FC Division), vide letter under reference no. 6 accorded 'Final approval' to divert the 47,4170 ha of Forest land in favour of 47,4170 ha of forest land in favour of the Executive Engineer (MTHL), MMRDA, Bandra Kuria Complex, Bandra (E), Mumbai for six laning of Mumbai Trans Harbour Link Road in Ralgad & Thane district in the State of Maharashtra under section 2 of Forest (Conservation) Act, 1980;

AND whereas, the Additional Principal Chief Conservator of Forests & Nodal Officer, Maharashtra State, Nagpur vide letter under reference No.7 has requested State Government to issue diversion order in the matter;

NOW, therefore, Government of Maharashtra hereby directs that the area of 47,4170 ha consisting of Protected Forest, Mangrove, Restored Private Forest, Land more specifically described in the proposal submitted vide letter under reference No. 1 and as per details given in the Schedules given below, be diverted to the User Agency, i.e. Executive Engineer (MTHL), MMRDA, Bandra Kuria Complex, Bandra (E), Mumbai for construction of six laning of Mumbai Trans Harbour Link Road in Ralgad & Thane district in the State of Maharashtra.

The diversion shall be effected subject to the terms and conditions mentioned in the letters dated 22.01.2016 and dated 22.12.2023 of MoEF&CC, Government of India (FC Division). This approval for diversion of forest land is also subject to compliance of following conditions by the User Agency:

1. If the number of Trees / Mangrove trees to be felled increases during implementation of the project, user agency shall obtain prior permission from Central Government and Hon'ble High Court accordingly.
2. Chief Conservator of Forests (T), Thane shall ensure that the project is being implemented only on forest land for which Central Government has granted forest clearance.
3. The User Agency shall comply with all the conditions stipulated in the 'in-principle' and 'final approval' letters of MoEF&CC, Government of India (FC Division), referred above.
4. The Chief Conservator of Forests (T), Thane shall ensure the strict compliance of the conditions by the User Agency and shall furnish the report in this regard to Additional Principal Chief Conservator of Forests and Nodal Officer, Maharashtra State, Nagpur from time to time.
5. For ensuring the compliances and for monitoring the duly prescribed activities and also to carry out other statutory duties, user agency shall facilitate unhindered access/entry in the area to the local forest Officer. In case the user agency prohibits the free access or create hindrances, the permission given under this Order for the diversion of forest area for the non-forest use shall be withdrawn.
6. User Agency shall not collect any toll from the vehicles carrying forest officers on duty.
7. Non-compliance of any of the conditions mentioned in MoEF&CC, Government of India (FC Division) letters dated 22.01.2016 and dated 22.12.2023, in this order and Rules & Guidelines made / issued under Forest (Conservation) Act, 1980, shall amount to violation of Forest (Conservation) Act, 1980 and action would be taken accordingly.
8. In case of non-compliance of any of the above conditions, the Chief Conservator of Forests (T), Thane shall report through the State Government to Ministry of Environment, Forests & Climate Change, Government of India (FC Division) as per procedure laid down in guidelines under the Forest (Conservation) Act, 1980.

SCHEDULE

Village	Taluka	Dist.	Sur. No.	Legal Status	Area (in ha.)
Allhag Division					
Gavan	Panvel	Ralgad	24,25,26,27,41, to 44,52, to 80,76, to 78,80,81,127pt, 480,437pt, 442pt, 444pt, 446pt, 262, 391B.	Protected Forest (1.012 Ha.) Mangrove (37.2754 Ha)	38.2674 Ha.
Jassi	Uran	Ralgad	40,41A,71A,1A,71/2A, 71/4,71/5,127/3B/B,127/3B,127A,127/5,127/8, 127/9,127/10A,127/10B.	Protected Forest (5.5001 Ha.) Restored Pvt. Forest (1.883 Ha)	7.3831 Ha.
Chirle	Uran	Ralgad	188,189,8/B (Old Sur No. 60t)	Protected Forest (0.4465 Ha)	0.4465 Ha.
Thane Division					
Sewri	Kurla	Thane	CTB No. 885	Reserve Forest	1.30 Ha.

This Government Order is available on Government of Maharashtra's website www.maharashtra.gov.in with Reference No. 20240123173535219 This order has been signed digitally.
 By order and in the name of the Governor of Maharashtra



उप वनसंरक्षक अलिबाग वन विभाग
यांचे कार्यालय



3151

आयक क्रमांक B-12693

दिनांक 23/03/2026

सकलन 51181

महाराष्ट्र शासन
वनविभाग

दुरध्वनी क्रमांक 02194 / 235755

उप वनसंरक्षक रोहा, वनविभाग रोहा यांचे कार्यालय

email id dycfroha@mahaforest.gov.in / वनभवन रोहा मुरुड रोड, मु.पो.ता-रोहा जि-रायगड- 402109

जा. क्र. ब/20/जमिन/ 359 /2025-26.

दिनांक:- 18 /03 /2026.

प्रति,

उप वनसंरक्षक (प्रा.)
अलिबाग वनविभाग, अलिबाग.

विषय:- मौजे जासई येथील 2.08.47 हे.आर. जमिनीचे बदली पर्यायी वनीकरणासाठी मौजे पिटसई,
ता.तळा येथील स.नं.169 क्षेत्र 16.80.00 हे.आर. जमिनीपैकी 2.08.47 हे.आर. जमिनबाबत

- संदर्भ- 1.केंद्रशासनाकडील पत्र क्रमांक FC-1/MH-343/2023-NGP/13375 दि.19.07.2024.
2.आपलेकडील पत्र क्रमांक ब/20/जमिन/वस/3983/2024-25 दि.05.11.2024.
3.या कार्यालयाचे पत्र क्रमांक ब/20/जमिन/3356/2024-25 दि.04.12.2024.
4.कार्यकारी अभियंता, एम.एम.आर.डी.अ. मुंबई यांचेकडील पत्र क्रमांक MMRDA/ED/Forest
Land/2.08 ha/3667/2025 Date 15.12.2025.
5.वनक्षेत्रपाल माणगांव यांचेकडील पत्र क्रमांक अ/20/जमिन/1241/2025-26 दि.12.03.2026.

जमिन
Sanumbar
23/3


शिवडी-न्हावाशेवा जोडरस्ता MTHL अंतर्गत मौजे जासई, ता.उरण जि.रायगड येथील सर्व्हे नंबर 71/अ/1/ब/1/5/1
व 71/1/ब/1/अ/2 बाधित वनक्षेत्र 2.08.47 हे.आर. चे बदल्यांत पर्यायी वनीकरणासाठी मौजे पिटसई ता.तळा येथील गट
नं.169 चे क्षेत्रापैकी 2.08.47 हे.आर उपलब्ध करून देणेत आलेले आहे.

सादर प्रकरणी वरील संदर्भ क्रमांक 01 अन्वये केंद्रशासनाकडून त्रुटी उपस्थित करणेत आलेल्या होत्या, त्यातील मुद्दा
क्रमांक 07 चे त्रुटीची पुर्तता करणेबाबत वरील संदर्भ क्रमांक 03 अन्वये वनक्षेत्रपाल माणगांव यांना कळविण्यांत आलेले
होते. त्याप्रमाणे वरील संदर्भ क्रमांक 05 अन्वये वनक्षेत्रपाल माणगांव यांनी केंद्रशासनाकडून उपस्थित करणेत आलेल्या
त्रुटीचा अहवाल या कार्यालयात सादर केलेला आहे. त्यानुसार या कार्यालयाचा खालीलप्रमाणे अभिप्राय उपलब्ध करून देणेत
येत आहे.

अ.क्र.	उपस्थित त्रुटी	पुर्तता अहवाल
07	Compensatory afforestation will be carried over 2.0847 ha. non Forest land in Gut No.169, Survey No.188/0 at Village-Pitsai, Taluka-Tala District Raigad. Further, it is mentioned that the DCF, Roha has submitted that crown density of the forest cover on the proposed non-forest CA land is more than 40%. Therefore, the CA is proposed over 2.0847 ha.degraded Forest land in Survey No.46 (Old Survey No.157/A/1) at Village-Navenagar (Old Village Poynad), Taluka Alibag,	Crop improvement programme/scheme over 2.0847 ha non Forest land in Gut No.169, Survey No.188/0 at Village-Pitsai, Taluka-Tala District Raigad for CA has been submitted herewith.

District Raigad. However, crop improvement programme/scheme for the Non-Forest land proposed for CA has not been submitted. Hence same needs to be submitted.

सहपत्र:- वरीलप्रमाणे.


(डॉ. शैलेंद्रकुमार जाधव)
उप वनसंरक्षक,
रोहा वन विभाग, रोहा

प्रतिलिपी :- कार्यकारी अभियंता, एम.एम.आर.डी.अ, मुंबई यांना माहितीसाठी सस्नेह अग्रेषित.

प्रत:- वनक्षेत्रपाल माणगांव यांना माहिती व उचीत कार्यवाहीसाठी रवाना.

वनक्षेत्र- माणगांव
मौजे-पिटसई

परिमंडळ-तळा
स.नं. 169

नियतक्षेत्र- पिटसई
क्षेत्र-2.08.47 हे.आर

Sr.No.	Year	Amount	Remark
1	2025-26	484925.00	
2	2026-27	70076.00	
3	2027-28	74181.00	
4	2028-29	85421.00	
5	2029-30	66421.00	
6	2030-31	73063.00	
7	2031-32	80369.00	
8	2032-33	88405.00	
9	2033-34	97246.00	
10	2034-35	106971.00	
11	2035-36	117669.00	
12	2036-37	129436.00	
13	2037-38	142379.00	
14	2038-39	156617.00	
15	2039-40	172278.00	
16	2040-41	189507.00	
17	2041-42	208451.00	
18	2042-43	229296.00	
19	2043-44	252226.00	
20	2044-45	277449.00	
21	2045-46	305194.00	
Total		3407580.00	


(प्रशांत शिंदे)

वनक्षेत्रपाल

माणगांव (संरक्षण)


(डॉ.शैलेंद्रकुमार जाधव)
उप वनसंरक्षक
रोहा, वन विभाग रोहा

विसावे वर्ष - सन 2045-46

वनक्षेत्र : माणगांव, परिसंडळ : तळा, नियतक्षेत्र : पिटसई, रोपवन स्थळ : पिटसई, संरक्षित वन स.न 169 लागवड क्षेत्र 2.0847 हेक्टर
एकूण रोपे संख्या : 1025

दैनिक मजुरीचा दर 3463.77

अ.नं	कामाचा तपशील	1 हेक्टर साठी				2.0847 हेक्टर साठी			
		म.दिवस	मजुरी	साहित्य	एकूण रक्कम	म.दिवस	मजुरी	साहित्य	एकूण रक्कम
1	रोपवन संरक्षण 12 महिने 10 हेक्टर साठी 1 मजूर	36.50	126427.61	0.00	277008.73	76.092	263565.19	0.00	263565.19
2	जाळ रेषा घेणे	2.00	6927.54	0.00	15177.70	4.169	14440.46	0.00	14440.46
3	नैसर्गिक पुनर्मितीची नोंद घेणे	1.00	3463.77	0.00	7588.85	2.085	7221.96	0.00	7221.96
	एकूण	39.50	136818.92	0.00	299775.28	82.35	285227.60	0.00	285227.60
	आकास्मित खर्च 3.00 %								8556.83
	मजूर कल्याण 4.00 %								11409.10
	एकूण खर्च								305193.54
	म्हणजेच								305194.00

MAHARASHTRA
GOVERNMENT
DEPARTMENT OF FORESTS
(अ.नं. 1025)

(डॉ. शैलेंद्रकुमार जाधव)
उप वनसंरक्षक
रोहा, वन विभाग रोहा

वनक्षेत्र : माणगांव, परिसंढळ : तळा, नियतक्षेत्र : पिटसई, रोपवन स्थळ : पिटसई, संरक्षित वन स.न 169 लागवड क्षेत्र 2.0847 हेक्टर
एकूण रोपे संख्या : 1025

PPO प्रथम वर्ष कामे सन 2025-26

अ.नं	कामाचा तपशील	1 हेक्टर साठी					2.0847 हेक्टर साठी					एकूण रक्कम
		म.दिवस	मजुरी	साहित्य	एकूण रक्कम	म.दिवस	मजुरी	साहित्य	एकूण रक्कम			
1	सर्वेक्षण व सिमांकन करणे (4 लहान दगडाची रास उभारण्यासह करणे)	1.00	514.88	50.00	564.88	2.085	1073.52	104.24	1177.76			
2	100 मीटर x 100 मीटर आकारचे गिंड टाकणे आढणी करणे व उपचार नकाशा तयार करणे .	1.00	514.88	50.00	564.88	2.085	1073.52	104.24	1177.76			
3	ग्रीड निहाय नैसर्गिक मौल्यवान प्रजातीच्या रोपट्याची मोजणी करून नोंदनी घेणे व रोपाना रंग पट्टा लावून प्रजाती निहाय नोंद घेणे .	3.50	1802.08	60.00	1862.08	7.296	3756.56	125.08	3881.64			
4	फुटव्यापासून निर्मित रोपचे एकीकरण करणे, कट बँक करणे, नैसर्गिक रोपाना आलेले आवश्यक डोळे काढणे, आवश्यक फांद्या रोपाना इजा न होता काढणे आणि रोपे सोबती 1 मी. व्यासाचे माती काम करणे तसेच नैसर्गिक रोपान्या वाढी मध्ये आडथडा करणाऱ्या अनावश्यक वेती तसेच इतर झाडोरा काढणे.	10.00	5148.80	0.00	5148.80	20.847	10733.70	0.00	10733.70			
5	जल व मृद संधारणाची कामे करणे	31.00	15961.28	0.00	15961.28	64.626	33274.63	0.00	33274.63			
7	चेन लिक ड्रपिंग तयार करणे, 102 र.मी. प्रति हे. (एका रोपवन स्थळाकरिता एक गेटसह) (रु 1000/- प्रति र.मी प्रमाणे इ निविदाद्वारे) (उंची 1.65 मी, 8 नेजची ताट, जाळीचा आकार 10 से.मी X 10 से.मी., 2 फील मधील अंतर 2.5 मी.)	0.00	0.00	182865.60	182865.60	0.000	0.00	381219.92	381219.92			
8	रोपवन संरक्षण 6 महिने 10 हेक्टर साठी 1 मजूर	18.25	9396.56	0.00	9396.56	38.046	19589.12	0.00	19589.12			
9	जाळ रेषा घेणे	2.00	1029.76	0.00	1029.76	4.169	2146.53	0.00	2146.53			
	एकूण	66.75	34368.24	183025.60	217393.84	139.15	71647.58	381553.48	453201.06			
	आकस्मित खर्च 3.00 %											
	मजूर कल्याण 4.00 %											
	एकूण खर्च											
	मूणजेच											

Winkler
महाराष्ट्र शासन
(संरक्षण)

(डॉ. शैलेंद्रकुमार जाधव)
उप वनसंरक्षक
गोदा नर विमान

वनक्षेत्र : माणगांव, परिमंडळ : तळा, नियतक्षेत्र : पिटसई, रोपवन स्थळ : पिटसई, संरक्षित वन स.न 169 लागवड क्षेत्र 2.0847 हेक्टर
 एकूण रोपे संख्या : 1025

FYO प्रथम वर्ष कामे सन 2026-27

अ.नं	कामाचा तपशील	1 हेक्टर साठी				2.0847 हेक्टर साठी				एकूण रक्कम
		म.दिवस	मजुरी	साहित्य	एकूण रक्कम	म.दिवस	मजुरी	साहित्य		
1	निदनी करणे 3 वेळा व माती काम 1 व्यासाचे 425 रोपे 100 रोपासाठी 3.50 म.दि	14.88	8427.59	0.00	8427.59	31.020	17568.80	0.00	17568.80	
2	जल व मृद संधारणाची कामे केलेल्या ठिकाणी बियांची पेरणी करणे.	2.00	1132.74	50.00	1182.74	4.169	2361.20	104.24	2465.43	
3	रोपवन संरक्षण 12 महिने 10 हेक्टर साठी 1 मजूर	36.50	20672.51	0.00	20672.51	76.092	43096.23	0.00	43096.23	
4	जाळ रेषा घेणे	2.00	1132.74	0.00	1132.74	4.169	2361.17	0.00	2361.17	
	एकूण	55.38	31365.57	50.00	31415.57	115.45	65387.39	104.24	65491.63	
	आकस्मिक खर्च 3.00 %								1964.75	
	मजूर कल्याण 4.00 %								2619.67	
	एकूण खर्च								70076.04	
	म्हणजेच								70076.00	

मानक
 वनक्षेत्रपाल
 भायगांव (संरक्षित)

(डॉ. शैलेंद्रकुमार जाधव)
 उप वनसंरक्षक
 रोहा, वन विभाग रोहा



द्वितीय वर्ष - सन 2027-28

वनक्षेत्र : माणगांव, परिमंडळ : तळा, नियतक्षेत्र : पिटसई, रोपवन स्थळ : पिटसई, संरक्षित वन स.न 169 सागवड क्षेत्र 2.0847 हेक्टर
एकूण रोपे संख्या : 1025

अ.नं	कामाचा तपशील	1 हेक्टर साठी				2.0847 हेक्टर साठी			
		म.दिवस	मजुरी	साहित्य	एकूण रक्कम	म.दिवस	मजुरी	साहित्य	एकूण रक्कम
		14.88	9270.39	0.00	9270.39	31.020	19325.77	0.00	19325.77
36.50	22739.87	0.00	22739.87	76.090	47404.83	0.00	47404.83		
2.00	1246.02	0.00	1246.02	4.169	2597.33	0.00	2597.33		
53.38	33256.28	0.00	33256.28	111.28	69327.93	0.00	69327.93		
								2079.84	
								2773.12	
								74180.89	
								74181.00	
	महणजेच								

(Signature)

माणगांव (हेक्टर)

(डॉ.शैलेंद्रकुमार जाधव)
उप वनसंरक्षक
रोहा, वन विभाग रोहा



तृतीय वर्ष - सन 2028-29

वनक्षेत्र : माणगांव, परिमंडळ : तळा, नियतक्षेत्र : पिटसई, रोपवन स्थळ : पिटसई, संरक्षित वन स.न 169 लागवड क्षेत्र 2.0847 हेक्टर
एकूण रोपे संख्या : 1025

अ.नं	कामाचा तपशील	1 हेक्टर साठी				2.0847 हेक्टर साठी			
		म.दिवस	मजुरी	साहित्य	एकूण रक्कम	म.दिवस	मजुरी	साहित्य	एकूण रक्कम
		10.00	6853.10	0.00	6853.10	20.847	14286.66	0.00	14286.66
2	निंदनी करणे 1 वेळा व माती काम 1 व्यासाचे 425 रोपे 100 रोपासाठी 1.50 म.दि	6.38	4372.28	0.00	4372.28	13.300	9114.62	0.00	9114.62
3	रोपवन संरक्षण 12 महिने 10 हेक्टर साठी 1 मजूर	36.50	25013.82	0.00	25013.82	76.09	52145.24	0.00	52145.24
4	जाळ रेषा घेणे	2.00	1370.62	0.00	1370.62	4.169	2857.06	0.00	2857.06
5	नैसर्गिक पुनर्निर्मितीची नोंद घेणे	1.00	685.31	0.00	685.31	2.085	1428.87	0.00	1428.87
	एकूण	55.88	38295.13	0.00	38295.13	116.49	79832.45	0.00	79832.45
	आकस्मित खर्च 3.00 %								2394.97
	मजूर कल्याण 4.00 %								3193.30
	एकूण खर्च								85420.72
	महणजेच								85421.00

(Handwritten signature)

(डॉ. शैलेंद्रकुमार जाधव)
उप वनसंरक्षक

जे.न.स. वि.सं. २



वनक्षेत्र : माणगांव, परिमंडळ : तळा, नियतक्षेत्र : पिटसई, रोपवन स्थळ : पिटसई, संरक्षित वन स.न 169 लागवड क्षेत्र 2.0847 हेक्टर
एकूण रोपे संख्या : 1025

चतुर्थ वर्ष - सन 2029-30

दैनिक मजुरीचा दर 753.84

अ.नं	कामाचा तपशील	1 हेक्टर साठी				2.0847 हेक्टर साठी			
		म.दिवस	मजुरी	साहित्य	एकूण रक्कम	म.दिवस	मजुरी	साहित्य	एकूण रक्कम
1	रोपवन संरक्षण 12 महिने 10 हेक्टर साठी 1 मजूर	36.50	27515.16	0.00	27515.16	76.092	57361.19	0.00	57361.19
2	जाळ रेषा घेणे	2.00	1507.68	0.00	1507.68	4.169	3142.76	0.00	3142.76
3	नैसर्गिक पुनर्नितीची नोंद घेणे	1.00	753.84	0.00	753.84	2.085	1571.76	0.00	1571.76
	एकूण	39.50	29776.68	0.00	29776.68	82.35	62075.71	0.00	62075.71
	आकस्मित खर्च 3.00 %								1862.27
	मजूर कल्याण 4.00 %								2483.03
	एकूण खर्च								66421.01
	म्हणजेच								66421.00

(Signature)

वनक्षेत्रपाल
माणगांव (संरक्षण)

(Signature)
(डॉ.शैलेंद्रकुमार जाधव)
उप वनसंरक्षक
रोहा, वन विभाग रोहा



पाचवे वर्ष - सन 2030-31

वनक्षेत्र : माणगांव, परिमंडळ : तळा, नियतक्षेत्र : पिटसई, रोपवन स्थळ : पिटसई, संरक्षित वन स.न 169 लागवड क्षेत्र 2.0847 हेक्टर
एकूण रोपे संख्या : 1025

दैनिक मजुरीचा दर 829.22

अ.नं	कामाचा तपशील	1 हेक्टर साठी				2.0847 हेक्टर साठी			
		म.दिवस	मजुरी	साहित्य	एकूण रक्कम	म.दिवस	मजुरी	साहित्य	एकूण रक्कम
1	रोपवन संरक्षण 12 महिने 10 हेक्टर साठी 1 मजूर	36.50	30266.53	0.00	30266.53	76.092	63097.01	0.00	63097.01
2	जाळ रेषा घेणे	2.00	1658.44	0.00	1658.44	4.169	3457.02	0.00	3457.02
3	नैसर्गिक पुनर्निर्मितीची नोंद घेणे	1.00	829.22	0.00	829.22	2.085	1728.92	0.00	1728.92
	एकूण	39.50	32754.19	0.00	32754.19	82.35	68282.95	0.00	68282.95
	आकस्मित खर्च 3.00 %								2048.49
	मजूर कल्याण 4.00 %								2731.32
	एकूण खर्च								73062.76
	मूळजोच								73063.00



वनक्षेत्रपाल

माणगांव (संरक्षण)


(डॉ. शैलेंद्रकुमार जाधव)

उप वनसंरक्षक
रोहा, वन विभाग रोहा

सहावे वर्ष - सन 2031-32

वनक्षेत्र : माणगांव, परिमंडळ : तळा, नियतक्षेत्र : पिटसई, रोपवन स्थळ : पिटसई, संरक्षित वन स.न 169 लागवड क्षेत्र 2.0847 हेक्टर
एकूण रोपे संख्या : 1025

दैनिक मजुरीचा दर 912.14

अ.नं	कामाचा तपशील	1 हेक्टर साठी				2.0847 हेक्टर साठी			
		म.दिवस	मजुरी	साहित्य	एकूण रक्कम	म.दिवस	मजुरी	साहित्य	एकूण रक्कम
1	रोपवन संरक्षण 12 महिने 10 हेक्टर साठी 1 मजूर	36.50	33293.11	0.00	33293.11	76.092	69406.56	0.00	69406.56
2	जाळ रोपा घेणे	2.00	1824.28	0.00	1824.28	4.169	3802.71	0.00	3802.71
3	नैसर्गिक पुनर्नितीची नोंद घेणे	1.00	912.14	0.00	912.14	2.085	1901.81	0.00	1901.81
	एकूण	39.50	36029.53	0.00	36029.53	82.346	75111.08	0.00	75111.08
	आकस्मित खर्च 3.00 %								2253.33
	मजूर कल्याण 4.00 %								3004.44
	एकूण खर्च								80368.86
	म्हणजेच								80369.00

मि.म.म.

वनक्षेत्रपाल
माणगांव (संरक्षण)

Swal
(डॉ. शैलेंद्रकुमार जाधव)
उप वनसंरक्षक
रोहा, वन विभाग रोहा

सातवे वर्ष - सन 2032-33

वनक्षेत्र : माणगांव, परिमंडळ : तळा, नियतक्षेत्र : पिटसई, रोपवन स्थळ : पिटसई, संरक्षित वन स.न 169 लागवड क्षेत्र 2.0847 हेक्टर
एकूण रोपे संख्या : 1025

दैनिक मजुरीचा दर 1003.35

अ.नं	कामाचा तपशील	1 हेक्टर साठी				2.0847 हेक्टर साठी			
		म.दिवस	मजुरी	साहित्य	एकूण रक्कम	म.दिवस	मजुरी	साहित्य	एकूण रक्कम
1	रोपवन संरक्षण 12 महिने 10 हेक्टर साठी 1 मजूर	36.50	36622.28	0.00	36622.28	76.092	76346.91	0.00	76346.91
2	जाळ रेषा घेणे	2.00	2006.70	0.00	2006.70	4.169	4182.97	0.00	4182.97
3	नैसर्गिक पुनर्निर्मितीची नोंद घेणे	1.00	1003.35	0.00	1003.35	2.085	2091.99	0.00	2091.99
	एकूण	39.50	39632.33	0.00	39632.33	82.346	82621.86	0.00	82621.86
	आकस्मित खर्च 3.00 %								2478.66
	मजूर कल्याण 4.00 %								3304.87
	एकूण खर्च								88405.39
	म्हणजेच								88405.00

मानगाव (क्षेत्र)

(डॉ. शैलेंद्रकुमार जाधव)
उप वनसंरक्षक
रोहा, वन विभाग रोहा

आठवे वर्ष - सन 2033-34

वनक्षेत्र : माणगांव, परिमंडळ : तळा, नियतक्षेत्र : पिटसई, रोपवन स्थळ : पिटसई, संरक्षित वन स.न 169 लागवड क्षेत्र 2.0847 हेक्टर
एकूण रोपे संख्या : 1025

दैनिक मजुरीचा दर 1103.69

अ.नं	कामाचा तपशील	1 हेक्टर साठी				2.0847 हेक्टर साठी			
		म.दिवस	मजुरी	साहित्य	एकूण रक्कम	म.दिवस	मजुरी	साहित्य	एकूण रक्कम
1	रोपवन संरक्षण 12 महिने 10 हेक्टर साठी 1 मजूर	36.50	40284.69	0.00	40284.69	76.092	83981.98	0.00	83981.98
2	जाळ रेषा घेणे	2.00	2207.38	0.00	2207.38	4.169	4601.28	0.00	4601.28
3	नैसर्गिक पुनर्मितीची नोंद घेणे	1.00	1103.69	0.00	1103.69	2.085	2301.19	0.00	2301.19
	एकूण	39.50	43595.76	0.00	43595.76	82.35	90884.46	0.00	90884.46
	आकस्मित खर्च 3.00 %								2726.53
	मजूर कल्याण 4.00 %								3635.38
	एकूण खर्च								97246.37
	म्हणजेच								97246.00

माणगांव (संरक्षण)

(डॉ. शैलेंद्रकुमार जाधव)
उप वनसंरक्षक
रोहा, वन विभाग रोहा

नववे वर्ष - सन 2034-35

वनक्षेत्र : माणगांव, परिमंडळ : तळा, नियतक्षेत्र : पिटसई, रोपवन स्थळ : पिटसई, संरक्षित वन स.न 169 लागवड क्षेत्र 2.0847 हेक्टर
एकूण रोपे संख्या : 1025

दैनिक मजुरीचा दर 1214.06

अ.नं	कामाचा तपशील	1 हेक्टर साठी				2.0847 हेक्टर साठी			
		म.दिवस	मजुरी	साहित्य	एकूण रक्कम	म.दिवस	मजुरी	साहित्य	एकूण रक्कम
1	रोपवन संरक्षण 12 महिने 10 हेक्टर साठी 1 मजूर	36.50	44313.19	0.00	44313.19	76.092	92380.25	0.00	92380.25
2	जाळ रेषा घेणे	2.00	2428.12	0.00	2428.12	4.169	5061.42	0.00	5061.42
3	नैसर्गिक पुनर्गितीची नोंद घेणे	1.00	1214.06	0.00	1214.06	2.085	2531.32	0.00	2531.32
	एकूण	39.50	47955.37	0.00	47955.37	82.35	99972.98	0.00	99972.98
	आकस्मित खर्च 3.00 %								2999.19
	मजूर कल्याण 4.00 %								3998.92
	एकूण खर्च								106971.09
	म्हणजेच								106971.00

माणगांव (त.त.प.प.)

(डॉ. शैलेंद्रकुमार जाधव)
उप वनसंरक्षक
रोहा, वन विभाग रोहा

दहावे वर्ष - सन 2035-36

वनक्षेत्र : माणगांव, परिमंडळ : तळ्या, नियतक्षेत्र : पिटसई, रोपवन स्थळ : पिटसई, संरक्षित वन स.न 169 लागवड क्षेत्र 2.0847 हेक्टर
एकूण रोपे संख्या : 1025

दैनिक मजुरीचा दर 1335.47

अ.नं	कामाचा तपशील	1 हेक्टर साठी				2.0847 हेक्टर साठी			
		म.दिवस	मजुरी	साहित्य	एकूण रक्कम	म.दिवस	मजुरी	साहित्य	एकूण रक्कम
1	रोपवन संरक्षण 12 महिने 10 हेक्टर साठी 1 मजूर	36.50	48744.66	0.00	48744.66	76.092	101618.58	0.00	101618.58
2	जाळ रेषा घेणे	2.00	2670.94	0.00	2670.94	4.169	5567.57	0.00	5567.57
3	नैसर्गिक पुनर्निर्मितीची नोंद घेणे	1.00	1335.47	0.00	1335.47	2.085	2784.45	0.00	2784.45
	एकूण	39.50	52751.07	0.00	52751.07	82.35	109970.61	0.00	109970.61
	आकास्मित खर्च 3.00 %								3299.12
	मजूर कल्याण 4.00 %								4398.82
	एकूण खर्च								117668.56
	म्हणजेच								117669.00

म.स.स.स.
राज्यपाल
सांगली (संरक्षण)

(डॉ. शैलेंद्रकुमार जाधव)
उप वनसंरक्षक
रोहा, वन विभाग रोहा

अकरावे वर्ष - सन 2036-37

वनक्षेत्र : माणगांव, परिमंडळ : तळा, नियतक्षेत्र : पिटसई, रोपवन स्थळ : पिटसई, संरक्षित वन स.न 169 लागवड क्षेत्र 2.0847 हेक्टर
एकूण रोपे संख्या : 1025

दैनिक मजुरीचा दर 1469.02

अ.नं	कामाचा तपशील	1 हेक्टर साठी				2.0847 हेक्टर साठी			
		म.दिवस	मजुरी	साहित्य	एकूण रक्कम	म.दिवस	मजुरी	साहित्य	एकूण रक्कम
1	रोपवन संरक्षण 12 महिने 10 हेक्टर साठी 1 मजूर	36.50	53619.23	0.00	53619.23	76.092	111780.67	0.00	111780.67
2	जाळ रेपा घेणे	2.00	2938.04	0.00	2938.04	4.169	6124.34	0.00	6124.34
3	नैमार्गिक पुनर्भित्तीची नोंद घेणे	1.00	1469.02	0.00	1469.02	2.085	3062.91	0.00	3062.91
	एकूण	39.50	58026.29	0.00	58026.29	82.35	120967.92	0.00	120967.92
	आकस्मिक खर्च 3.00 %								3629.04
	मजूर कल्याण 4.00 %								4838.72
	एकूण खर्च								129435.68
	महणजेच								129436.00

(Handwritten signature)

सन 2036-37
माणगांव (तळा)

(Handwritten signature)
(डॉ.शैलेंद्रकुमार जाधव)

उप वनसंरक्षक
रोहा, वन विभाग रोहा

बारावे वर्ष - सन 2037-38

वनक्षेत्र : माणगांव, परिमंडळ : तळा, नियतक्षेत्र : पिटसई, रोपवन स्थळ : पिटसई, संरक्षित वन स.न 169 लागवड क्षेत्र 2.0847 हेक्टर
एकूण रोपे संख्या : 1025

दैनिक मजुरीचा दर

1615.92

अ.नं	कामाचा तपशील	1 हेक्टर साठी				2.0847 हेक्टर साठी			
		म.दिवस	मजुरी	साहित्य	एकूण रक्कम	म.दिवस	मजुरी	साहित्य	एकूण रक्कम
1	रोपवन संरक्षण 12 महिने 10 हेक्टर साठी 1 मजूर	36.50	58981.08	0.00	58981.08	76.092	122958.59	0.00	122958.59
2	जाळ रेखा घेणे	2.00	3231.84	0.00	3231.84	4.169	6736.77	0.00	6736.77
3	नैसर्गिक पुनर्मितीची नोंद घेणे	1.00	1615.92	0.00	1615.92	2.085	3369.19	0.00	3369.19
	एकूण	39.50	63828.84	0.00	63828.84	82.35	133064.55	0.00	133064.55
	आकस्मित खर्च 3.00 %								3991.94
	मजूर कल्याण 4.00 %								5322.58
	एकूण खर्च								142379.07
	म्हणजेच								142379.00


 द.न.न.प.ल.
 माणगांव (संरक्षण)


 (डॉ. शैलेंद्रकुमार जाधव)
 उप वनसंरक्षक
 रोहा, वन विभाग रोहा

तेरावे वर्ष - सन 2038-39

वनक्षेत्र : माणगांव, परिमंडळ : तळा, नियतक्षेत्र : पिटसई, रोपवन स्थळ : पिटसई, संरक्षित वन स.न 169 लागवड क्षेत्र 2.0847 हेक्टर
एकूण रोपे संख्या : 1025

अ.नं	कामाचा तपशील	1 हेक्टर साठी				2.0847 हेक्टर साठी				एकूण रक्कम
		म.दिवस	मजुरी	साहित्य	एकूण रक्कम	म.दिवस	मजुरी	साहित्य	एकूण रक्कम	
1	रोपवन संरक्षण 12 महिने 10 हेक्टर साठी 1 मजूर	36.50	64879.12	0.00	64879.12	76.092	135254.29	0.00	135254.29	
2	जाळ रेषा घेणे	2.00	3555.02	0.00	3555.02	4.169	7410.44	0.00	7410.44	
3	नैसर्गिक पुनर्निर्माणीची नोंद घेणे	1.00	1777.51	0.00	1777.51	2.085	3706.11	0.00	3706.11	
	एकूण	39.50	70211.65	0.00	70211.65	82.35	146370.84	0.00	146370.84	
	आकस्मिक खर्च 3.00 %								4391.13	
	मजूर कल्याण 4.00 %								5854.83	
	एकूण खर्च								156616.80	
	म्हणजेच								156617.00	

माणगांव (संरक्षण)
वनक्षेत्र
1777.51

(डॉ.शैलेंद्रकुमार जाधव)
उप वनसंरक्षक
रोहा, वन विभाग रोहा



चौदावे वर्ष - सन 2039-40

वनक्षेत्र : माणगांव, परिसंडळ : तळा, नियतक्षेत्र : पिटसई, रोपवन स्थळ : पिटसई, संरक्षित वन स.न 169 लागवड क्षेत्र 2.0847 हेक्टर
एकूण रोपे संख्या : 1025

दैनिक मजुरीचा दर 1955.26

अ.नं	कामाचा तपशील	1 हेक्टर साठी				2.0847 हेक्टर साठी			
		म.दिवस	मजुरी	साहित्य	एकूण रक्कम	म.दिवस	मजुरी	साहित्य	एकूण रक्कम
1	रोपवन संरक्षण 12 महिने 10 हेक्टर साठी 1 मजूर	36.50	71366.99	0.00	71366.99	76.092	148779.64	0.00	148779.64
2	जाळ रेपा घेणे	2.00	3910.52	0.00	3910.52	4.169	8151.48	0.00	8151.48
3	नैसर्गिक पुनर्निर्मितीची नोंद घेणे	1.00	1955.26	0.00	1955.26	2.065	4076.72	0.00	4076.72
	एकूण	39.50	77232.77	0.00	77232.77	82.35	161007.84	0.00	161007.84
	आकस्मित खर्च 3.00 %								4830.24
	मजूर कल्याण 4.00 %								6440.31
	एकूण खर्च								172278.39
	म्हणजेच								172278.00

(Signature)
वनक्षेत्रपाल
माणगांव (पिठसई)

(Signature)
(डॉ.शैलेंद्रकुमार जाधव)
उप वनसंरक्षक
रोहा, वन विभाग रोहा

पंधरावे वर्ष - सन 2040-41

वनक्षेत्र : माणगांव, परिमंडळ : तळा, नियतक्षेत्र : पिटसाई, रोपवन स्थळ : पिटसाई, संरक्षित वन स.न 169 लागवड क्षेत्र 2.0847 हेक्टर
एकूण रोपे संख्या : 1025

दैनिक मजुरीचा दर 2150.79

अ.नं	कामाचा तपशील	1 हेक्टर साठी				2.0847 हेक्टर साठी			
		म.दिवस	मजुरी	साहित्य	एकूण रक्कम	म.दिवस	मजुरी	साहित्य	एकूण रक्कम
1	रोपवन संरक्षण 12 महिने 10 हेक्टर साठी 1 मजूर	36.50	78503.84	0.00	78503.84	76.092	163657.91	0.00	163657.91
2	जाळ रेपा घेणे	2.00	4301.58	0.00	4301.58	4.169	8966.64	0.00	8966.64
3	नैसर्गिक पुनर्मितीची नोंद घेणे	1.00	2150.79	0.00	2150.79	2.085	4484.40	0.00	4484.40
	एकूण	39.50	84956.21	0.00	84956.21	82.35	177108.95	0.00	177108.95
	आकस्मिक खर्च 3.00 %								5313.27
	मजूर कल्याण 4.00 %								7084.36
	एकूण खर्च								189506.58
	म्हणजेच								189507.00

मान्यता (संरक्षण)

(डॉ. शैलेंद्रकुमार जाधव)
उप वनसंरक्षक
रोहा, वन विभाग रोहा

सोळावे वर्ष - सन 2041-42

वनक्षेत्र : माणगांव, परिमंडळ : तळा, नियतक्षेत्र : पिटसई, रोपवन स्थळ : पिटसई, संरक्षित वन स.न 169 लागवड क्षेत्र 2.0847 हेक्टर
एकूण रोपे संख्या : 1025

दैनिक मजुरीचा दर 2365.80

अ.नं	कामाचा तपशील	1 हेक्टर साठी				2.0847 हेक्टर साठी			
		म.दिवस	मजुरी	साहित्य	एकूण रक्कम	म.दिवस	मजुरी	साहित्य	एकूण रक्कम
1	रोपवन संरक्षण 12 महिने 10 हेक्टर साठी 1 मजूर	36.50	86351.70	0.00	86351.70	76.092	180018.45	0.00	180018.45
2	जाळ रेषा घेणे	2.00	4731.60	0.00	4731.60	4.169	9863.02	0.00	9863.02
3	नैसर्गिक पुनर्निर्मितीची नोंद घेणे	1.00	2365.80	0.00	2365.80	2.085	4932.69	0.00	4932.69
	एकूण	39.50	93449.10	0.00	93449.10	82.35	194814.17	0.00	194814.17
	आकस्मित खर्च 3.00 %								5844.43
	मजूर कल्याण 4.00 %								7792.57
	एकूण खर्च								208451.16
	म्हणजेच								208451.00


वनक्षेत्रपाल
माणगांव (संरक्षण)


(डॉ.शैलेंद्रकुमार जाधव)
उप वनसंरक्षक
रोहा, वन विभाग रोहा

सतरावें वर्ष - सन 2042-43

वनक्षेत्र : साणगांव, परिसंडळ : तळा, नियतक्षेत्र : पिटसई, रोपवन स्थळ : पिटसई, संरक्षित वन स.न 169 लागवड क्षेत्र 2.0847 हेक्टर
एकूण रोपे संख्या : 1025

दैनिक मजुरीचा दर 2602.38

अ.नं	कामाचा तपशील	1 हेक्टर साठी				2.0847 हेक्टर साठी			
		म.दिवस	मजुरी	साहित्य	एकूण रक्कम	म.दिवस	मजुरी	साहित्य	एकूण रक्कम
1	रोपवन संरक्षण 12 महिने 10 हेक्टर साठी 1 मजूर	36.50	94986.87	0.00	94986.87	76.092	198020.30	0.00	198020.30
2	जाळ रेषा घेणे	2.00	5204.76	0.00	5204.76	4.169	10849.32	0.00	10849.32
3	नैसर्गिक पुनर्मितीची नोंद घेणे	1.00	2602.38	0.00	2602.38	2.085	5425.96	0.00	5425.96
	एकूण	39.50	102794.01	0.00	102794.01	82.35	214295.58	0.00	214295.58
	आकस्मित खर्च 3.00 %								6428.87
	मजूर कल्याण 4.00 %								8571.82
	एकूण खर्च								229296.27
	म्हणजेच								229296.00

(Handwritten signature)

साणगांव (व.स.प.स.)

(डॉ. शैलेंद्रकुमार जाधव)
उप वनसंरक्षक
रोहा, वन विभाग रोहा

अठरावे वर्ष - सन 2043-44

वनक्षेत्र : माणगांव, परिमंडळ : तळा, नियतक्षेत्र : पिटसई, रोपवन स्थळ : पिटसई, संरक्षित वन स.न 169 लागवड क्षेत्र 2.0847 हेक्टर
एकूण रोपे संख्या : 1025

दैनिक मजुरीचा दर 2862.62

अ.नं	कामाचा तपशील	1 हेक्टर साठी				2.0847 हेक्टर साठी			
		म.दिवस	मजुरी	साहित्य	एकूण रक्कम	म.दिवस	मजुरी	साहित्य	एकूण रक्कम
1	रोपवन संरक्षण 12 महिने 10 हेक्टर साठी 1 मजूर	36.50	104485.63	0.00	104485.63	76.092	217822.48	0.00	217822.48
2	जाळ रेषा घेणे	2.00	5725.24	0.00	5725.24	4.169	11934.26	0.00	11934.26
3	नैसर्गिक पुनर्मितीची नोंद घेणे	1.00	2862.62	0.00	2862.62	2.085	5968.56	0.00	5968.56
	एकूण	39.50	113073.49	0.00	113073.49	82.35	235725.31	0.00	235725.31
	आकस्मित खर्च 3.00 %								7071.76
	मजूर कल्याण 4.00 %								9429.01
	एकूण खर्च								252226.08
	म्हणजेच								252226.00

मिनिमम

आणखी (संशोधन)

(डॉ.शैलद्रकुमार जाधव)
उप वनसंरक्षक
रोहा, वन विभाग रोहा

एकोणीसावे वर्ष - सन 2044-45

वनक्षेत्र : माणगांव, परिमंडळ : तळा, नियतक्षेत्र : पिटसई, रोपवन स्थळ : पिटसई, संरक्षित वन स.न 169 लागवड क्षेत्र 2.0847 हेक्टर
एकूण रोपे संख्या : 1025

दैनिक मजुरीचा दर 3148.88

ध.नं	कामाचा तपशील	1 हेक्टर साठी				2.0847 हेक्टर साठी			
		म.दिवस	मजुरी	साहित्य	एकूण रक्कम	म.दिवस	मजुरी	साहित्य	एकूण रक्कम
1	रोपवन संरक्षण 12 महिने 10 हेक्टर साठी 1 मजूर	36.50	114934.12	0.00	114934.12	76.092	239604.58	0.00	239604.58
2	जाळ रेषा घेणे	2.00	6297.76	0.00	6297.76	4.169	13127.68	0.00	13127.68
3	नैसर्गिक पुनर्मितीची नोंद घेणे	1.00	3148.88	0.00	3148.88	2.085	6565.41	0.00	6565.41
	एकूण	39.50	124380.76	0.00	124380.76	82.35	259297.67	0.00	259297.67
	आकस्मित खर्च 3.00 %								7778.93
	मजूर कल्याण 4.00 %								10371.91
	एकूण खर्च								277448.51
	महणजेच								277449.00

(Handwritten signature)
महाराष्ट्र शाळा (मं.र.प.)

(Handwritten signature)
(डॉ. शैलेंद्रकुमार जाधव)
उप वनसंरक्षक
रोहा, वन विभाग रोहा



Chief Conservator of Forest (T.), Thane

Micro wave tower, bara banglow area, thane (E.), 400 603

Phone no. 022 25329865, Fax No. 022 25329912

Email: ccftthane@mahaforest.gov.in/ccftthane@gmail.com

Website: www.mahaforest.gov.in



Letter

Subject :- Diversion of 2.0847 ha. Restored Private Forest land for Non Forest activities i.e. Construction of Sewri to Nhava up to NH-4B Link Road for Bridge and Link road in village Jasai, Taluka Uran, Dist. Raigad in the State of Maharashtra.

No.Desk-10/FCA/CR-4/22-23/OW- 406/2022-23

Thane - 400603, Dated : 14/11/2022

To,

Additional Principal Chief Conservator of Forests
and Nodal Officer, M.S. Nagpur.

- Ref. :- 1) Central Government letter No.F.No.8-89/2013-FC, dated 22.01.2016.
2) Chief Conservator of Forests, (T), Thane office letter Desk-10/FCA/CR-14(2)/12-13/696, dated 22.03.2017.

The Deputy Conservator of Forests, Alibag has submitted the proposal in the captioned subject vide his letter No. A/20/Land/FCA/1043, dated 27.09.2022. Xerox copy of the same is enclosed herewith for your ready reference. The Project Agency of this project is Executive Engineer, Mumbai Metropolitan Region Development Authority, Bandra Kurla Complex, Bandra East, Mumbai.

2.00 The Project Authority has highlighted that this proposal is a part of original i.e. 47.4171 ha. of Mumbai Trans Harbour Link Road Sewri to Nhava. This original proposal has received Stage-I clearance by Government of India vide Reference No.1 cited and working permission was given by Chief Conservator of Forests (T), Thane office vide Reference No.2 cited to implement the project in forest area after compliance of Stage-I conditions.

At the time of construction, it is noticed that the land parcel of Survey No.71/B/1 which was inadvertently considered as Non forest area in the original proposal and now found to be Restored Private Forest land. The same Survey number was later split into different parts by TILR 71/A/1B/1/5/1, 71/A/1B/1/5/2, 71/1B/1/A/2, 71/1/B/1/B/1, 71/1/B/1/B/2, 71/1/B/1/B/3, 71/1/B/1/B/4, 71/1A/3. The User Agency has now submitted a proposal for diversion of 2.0847 ha. Restored Private Forest land for Non Forest activities as this patch is very much needed for the original project and was missed to be included inadvertently in the original project of diversion of 47.4171 ha. forest land for Construction of Sewri to Nhava up to NH-4B Link Road for Bridge and Link road in village Jasai, Taluka Uran, Dist. Raigad in the State of Maharashtra.

Therefore, the Project Authority is seeking Government of India's permission u/s.2 of Forest (Conservation) Act, 1980.

3.00 The Restored Private Forest land required for this Project is 2.0847 ha. The details of required forest land for the said project is given below :-

Sr. No.	Division	District	Taluka	Village	Survey No. (As per 7/12)	Area (Ha.)	Land Status
1.	Alibag	Raigad	Uran	Jasai	71/A/1B/1/5/1	0.0447	Restored Private Forest
2.					71/A/1B/1/5/2	0.1150	
3.					71/1B/1/A/2	0.3500	
4.					71/1/B/1/B/1	0.6400	
5.					71/1/B/1/B/2	0.0550	
6.					71/1/B/1/B/3	0.5340	
7.					71/1/B/1/B/4	0.3060	
8.					71/1A/3	0.0400	
Total						2.0847	

4.00 The Project Authority has given an undertaking to pay the cost of Net Present Value as directed by the Govt. of India. The Project Authority has submitted necessary Certificates / Undertakings and Maps which are also enclosed in the proposal.

5.00 The Deputy Conservator of Forests, Alibag has certified that the proposed area of the project is 8.35 km. from boundary of Karnala Bird Sanctuary and is about 1.64 km. from boundary of Karnala Eco Sensitive Zone and further certified that the proposed area i.e. 2.0847 ha. for Construction of Sewri to Nhava up to NH-4B Link Road for Bridge and Link road in village Jasai, Taluka Uran, Dist. Raigad will not have any adverse effect on the Wildlife within National Park/Sanctuary or Eco Sensitive area.

6.00 The Deputy Conservator of Forests, Alibag has certified that the provisions of Forest (Conservation) Act, 1980 and its guidelines under the Act have been violated by the Project Authority. Report regarding the violation of Forest (Conservation) Act, 1980 and violation note is attached in the proposal.

7.00 The Deputy Conservator of Forests Alibag has certified that there is cutting and felling of trees in the project for diversion of 2.0847 ha. Restored Private Forest land for Non Forest activities in village Jasai, Taluka Uran, Dist. Raigad. Total 12 number of trees are to be felled in this project. Girth wise abstract of trees to be felled is as given below.

Below 30 cm.	31-45	46-60	Total
1	8	3	12



- 8.00 The Project Authority has given undertaking that the FRA-2006 certificate from Collector Raigad will be submitted before final approval of the Project.
- 9.00 This project involves 2.0847 ha. of Restored Private Forest land, therefore the non forest Compensatory land is proposed by the User Agency at village Pitsai, Gut No.169 (Survey No.188), Tal. Tala, Dist. Raigad in Roha Forest Division. The Deputy Conservator of Forests, Roha has submitted that on this proposed non forest Compensatory land all ready crown density more than 40 % exists. Therefore, the Compensatory Afforestation proposed on 2.0847 ha. degraded forest land by The Deputy Conservator of Forests, Alibag at village Navenagar (old village Poynad), Tal. Alibag, Dist. Raigad Protected Forest Survey No.46 (Old Survey NO.157/A/1) in Alibag Forest Range along with Compensatory Afforestation scheme for 10 years and certified that the said land is suitable for Compensatory Afforestation and Management purpose and it is free from encroachment and encumbrances. Requisite Maps and scheme for 10 years are enclosed in the proposal.
- 10.00 The Deputy Conservator of Forests, Alibag has certified, that the proposed Project is not likely to affect any monuments site of culture, historical, religious, archeological or recreational importance.
- 11.00 The Deputy Conservator of Forests, Alibag has carried out site inspection on dated 22.09.2022. The site inspection report is enclosed in the proposal.
- 12.00 The Deputy Conservator of Forests, Alibag's report is self-explanatory and this office agrees with the same.
- 13.00 This project is for Diversion of 2.0847 ha. Restored Private Forest land for Non Forest activities i.e. Construction of Sewri to Nhava up to NH-4B Link Road for Bridge and Link road in village Jasai, Taluka Uran, Dist. Raigad in the State of Maharashtra. The Project is infrastructure and public utility. Project proponent is ready to bear all the Government levies. As per the recommendations of the Deputy Conservator of Forests, Alibag, the proposal is recommended for acceptance and for necessary approval u/s.2 of Forest (Conservation) Act, 1980.
- 14.00 Four sets of proposals are enclosed herewith with all required documents for further necessary action. Proposal is submitted online vide No. FP-MH/ROAD/152589/2022.

Encl. : As above.

(S.V. Ramarao)
Chief Conservator of Forests (T.), Thane

Copy to the Deputy Conservator of Forests, Alibag for information and necessary action.

Copy to the Executive Engineer, Mumbai Metropolitan Region Development Authority, Bandra Kurla Complex, Bandra East, Mumbai for information and necessary action

Diversion of 2.0847 ha. Restored Private Forest land for Non Forest activities i.e. Construction of Sewri to Nhava up to NH-4B Link Road for Bridge and Link road in village Jasai, Taluka Uran, Dist. Raigad in the State of Maharashtra.


PART - III

(To be filled by the concerned Chief Conservator of Forests)

1.	Whether site, where the forest land involved is located has been inspected by concerned Chief Conservator of Forests (Yes/No). If yes, the date of inspection and observations made in form of inspection note to be enclosed.	No
2.	Whether the concerned Chief Conservator of Forests agree with the information given in Part-II and the recommendations of Deputy Conservator of Forests.	Agreed with the recommendation of the Deputy Conservator of Forests, Alibag.
3.	Specific recommendation of the Chief Conservator of Forests for acceptance of otherwise of the proposal with detailed reasons.	The proposal is for Construction of Coastal Road from Amra Marg to MTHL Junction including Airport Link Road in Taluka Panvel and Uran, Dist. Raigad in the State of Maharashtra. The Project is infrastructure and public utility. Hence it is recommended for acceptance and necessary approval may be accorded under the provisions of the Forest (Conservation) Act, 1980.

Date : 17.11.2022

Place : Thane


(S. V. Ramarao)
Chief Conservator of Forests (T.), Thane

Forest Land-Raigad and Thane
Diversion of 47.4170 ha of forest land
in favour of the Executive Engineer
(MTHL), MMRDA, Bandra Kurla
Complex, Bandra (E), Mumbai for six
laning of Mumbai Trans Harbour
Link Road in Raigad & Thane district
in the State of Maharashtra.

Government of Maharashtra
Revenue and Forest Department
Government Order No.FLD-1313/C.R.206/F-10
Mantralaya, Mumbai 400032.
Date:-23.01.2024.

Reference:

- 1) Additional Principal Chief Conservator of Forests & Nodal Officer, Letter No. Desk-17/NC/RS-2/ID No.12181/(50)/1406/15-16, dt.02.11.2015.
- 2) Government of Maharashtra letter No.FLD-1313/C.R.206/F-10, dt.30.09.2013.
- 3) Ministry of Environment, Forests & Climate Change, Government of India, (FC Division) F. No. 8-89/2013-FC, dt. 22.01.2016.
- 4) Additional Principal Chief Conservator of Forests & Nodal Officer, Letter No. Desk-17/NC/II/LD-12181(Pt-3)/1529/2018-19, dt.02.11.2018.
Letter No. Desk-17/Nodal/FCA-S2/P.I.D-3308/Thane/2575, dt. 04.12.2023.
- 5) Government of Maharashtra letter No.FLD-1313/C.R.206/F-10, dt.05.12.2023.
- 6) Ministry of Environment, Forests & Climate Change, Government of India (FC Division) F. No.8-89/2013-FC/12677, dt. 22.12.2023.
- 7) Additional Principal Chief Conservator of Forests & Nodal Officer, Letter No. Desk-17/Nodal/FCA/S2/PID-12181/Thane/2023-24/2861, dt. 08.01.2024.

Order:-

Whereas, the Additional Principal Chief Conservator of Forests & Nodal Officer, Nagpur vide letter under reference No.1 has submitted a proposal to the State Government for diversion of 47.4170 ha of forest land in favour of the Executive Engineer (MTHL), MMRDA, Bandra Kurla Complex, Bandra (E), Mumbai for six laning of Mumbai Trans Harbour Link Road in Raigad & Thane district in the State of Maharashtra;

AND whereas, the State Government vide under letter reference No.2 has sent the proposal for approval of Ministry of Environment, Forests & Climate Change, Government of India (FC Division);

AND whereas, the Government of India after due consideration, vide letter under reference No.3, accorded 'In-principle' approval to divert the 47.4170 ha. Forest Land for the

above project under section 2 of Forest (Conservation) Act, 1980. The said approval is subject to fulfillment of certain conditions by the User Agency;

AND whereas, the Additional Principal Chief Conservator of Forests & Nodal Officer, Maharashtra State, Nagpur vide letter under reference No.4 has submitted compliance of those conditions to the State of Maharashtra;

AND whereas, the State Government vide letters under reference No.5 has submitted compliance of those conditions to the Government of India;

AND whereas, the Ministry of Environment, Forests & Climate Change, Government of India (FC Division), vide under reference no. 6 accorded 'Final approval' to divert the of 47.4170 ha of Forest land in favour of 47.4170 ha of forest land in favour of the Executive Engineer (MTHL), MMRDA, Bandra Kurla Complex, Bandra (E), Mumbai for six laning of Mumbai Trans Harbour Link Road in Raigad & Thane district in the State of Maharashtra under section 2 of Forest (Conservation) Act, 1980;

AND whereas, the Additional Principal Chief Conservator of Forests & Nodal Officer, Maharashtra State, Nagpur vide letter under reference No.7 has requested State Government to issue diversion order in the matter;

NOW, therefore, Government of Maharashtra hereby directs that the area of 47.4170 ha consisting of Protected Forest, Mangrove, Restored Private Forest, Land more specifically described in the proposal submitted vide letter under reference No. 1 and as per details given in the Schedule given below, be diverted to the User Agency, i.e. Executive Engineer (MTHL), MMRDA, Bandra Kurla Complex, Bandra (E), Mumbai for construction of six laning of Mumbai Trans Harbour Link Road in Raigad & Thane district in the State of Maharashtra.

The diversion shall be effected subject to the terms and conditions mentioned in the letters dated 22.01.2016 and dated 22.12.2023 of MoEF&CC, Government of India (FC Division). This approval for diversion of forest land is also subject to compliance of following conditions by the User Agency-

1. If the number of Trees / Mangrove trees to be felled increases during implementation of the project, user agency shall obtain prior permission from Central Government and Hon'ble High Court accordingly.
2. Chief Conservator of Forests (T), Thane shall ensure that the project is being implemented only on forest land for which Central Government has granted forest clearance.
3. The User Agency shall comply with all the conditions stipulated in the 'in-principle' and 'final approval' letters of MoEF&CC, Government of India (FC Division), referred above. The Chief Conservator of Forests (T), Thane shall ensure the strict compliance of the conditions by the User Agency and shall furnish the report in this regard to

Additional Principal Chief Conservator of Forests and Nodal Officer, Maharashtra State, Nagpur from time to time.

4. For ensuring the compliances and for monitoring the duly prescribed activities and also to carry out other statutory duties, user agency shall facilitate unhindered access/entry in the area to the local forest Officer. In case the user agency prohibits the free access or create hindrances, the permission given under this Order for the diversion of forest area for the non-forest use shall be withdrawn.
5. User Agency shall not collect any toll from the vehicles carrying forest officers on duty.
6. Non-compliance of any of the conditions mentioned in MoEF&CC, Government of India (FC Division) letters dated 22.01.2016 and dated 22.12.2023, in this order and Rules & Guidelines made / issued under Forest (Conservation) Act, 1980, shall amount to violation of Forest (Conservation) Act, 1980 and action would be taken accordingly.
7. In case of non-compliance of any of the above conditions, the Chief Conservator of Forests (T), Thane shall report through the State Government to Ministry of Environment, Forests & Climate Change, Government of India (FC Division) as per procedure laid down in guidelines under the Forest (Conservation) Act, 1980.

SCHEDULE

Village	Taluka	Dist.	Sur. No.	Legal Status	Area (in ha.)
Alibag Division					
Gavan	Panvel	Raigad	24,25,26,27,41, to 44,52, to 60,76, to 78,80,81,127pt., 480,437pt., 444pt., 446pt., 262, 391B.	Protected Forest (1.012 Ha.), Mangrove (37.2754 Ha)	38.2874 Ha.
Jasai	Uran		4/D,4/A,71/A,1A,71/2A, 71/4,71/5,127/3B/B,127/3B,127/4A,127/5,127/8,1 27/9,127/10A,127/10B.	Protected Forest (5.5001 Ha.) Restored Pvt. Forest (1.883 Ha)	7.3831 Ha.
Chirle			198,199,6/B (Old Sur No. 6pt).	Protected Forest (0.4465 Ha)	0.4465 Ha.
Thane Division					
Sewri	Kurla	Thane	CTS No. 865	Mangrove (1.30 Ha)	1.30 Ha.
Total Area					47.4170 Ha.

This Government Order is available on Government of Maharashtra's website www.maharashtra.gov.in with Reference No. 202401231735356219 This order has been signed digitally.

By order and in the name of the Governor of Maharashtra.

**GANESH TUKARAM
JADHAO**

Digitally signed by GANESH TUKARAM JADHAO
DN: cn=IN, o=GOVERNMENT OF MAHARASHTRA, ou=REVENUE AND FOREST
DEPARTMENT,
2.5.4.20=0078F5E21243ac01315b5bf4b423e0773e003d37644196e28661d3
e6e93d7d, postalCode=400032, st=Maharashtra,
serialNumber=6FEEDE806678D569A768443198D1C7969A3188A3C0CE
E147249F17965E8B8, cn=GANESH TUKARAM JADHAO
Date: 2024.01.23 17:24:54 +05:30'

(Ganesh Jadhao)

Under Secretary to the Government of Maharashtra

Copy:

1. Secretary, Ministry of Environment, Forests & Climate Change, Government of India, New Delhi.
 2. Principal Chief Conservator of Forests (HoFF), Maharashtra State, Nagpur.
 3. Regional Officer (Central), Integrated Regional Office, Ministry of Environment, Forests & Climate Change, Government of India, Nagpur.
 4. Principal Chief Conservator of Forests & CEO, Maha-CAMPA, Nagpur.
 5. Addl. Principal Chief Conservator of Forests & Nodal Officer, Nagpur.
 6. Additional Principal Chief Conservator of Forests (Conservation), Nagpur.
 7. Collector, Raigad & Thane.
 8. Chief Executive Officer, Zilha Parishad, Raigad & Thane.
 9. Chief Conservator of Forests (T), Thane.
 10. Deputy Conservator of Forests, Alibag & Thane.
 11. Executive Engineer (MTHL), MMRDA, Bandra Kurla Complex, Bandra (E), Mumbai.
 12. Select File.
- I. Collector- Raigad & Thane and Chief Executive Officer, Zilha Parishad, Raigad & Thane, are hereby directed to forward the copy of this order to concerned Heads of Local Bodies, Panchayats, Municipal Bodies in addition to the relevant offices of the Government and they shall also ensure the display of this order on their notice board as well as on the notice board of local self-government bodies for the information of general public.
- II. Executive Engineer (MTHL), MMRDA, Bandra Kurla Complex, Bandra (E), Mumbai is hereby directed to publish the entire order of forest clearances granted in verbatim along with the details of Survey No., Gut No., area and legal status of each Survey, Gut No. etc. and along with the conditions and safe guards imposed by the Central Government while granting forest clearances in two widely circulated daily

newspapers, one in vernacular language and other in English language. Copy of the Newspapers be submitted to Chief Conservator of Forests (T), Thane, Deputy Conservator of Forests, Alibag & Thane.

III. Heads of Local Bodies, Panchayats and Municipal Bodies in addition to the relevant offices of the Government are hereby directed to display the same on their notice board for 30 days from the date of receipt for the information of general public.

ग्लोबल टाइम्स
पान क्र. २
६/३/२०२४

जाहीर सरना

सरकारी - राज्यातील रायगड आणि ठाणे जिल्ह्यातील मुंबई ट्रान्स हार्बर लिंक रोडच्या तळा पदरी कार्यासाठी कार्यकारी अभियंता (MTHL), MMRDA, वॉरे कुर्ला कॉम्प्लेक्स, वॉरे (१), मुंबई येथील रायगड आणि ठाणे ४७.४१७० हेक्टर वनजागीर वन्य पहाडपट्टी.

पहाडपट्टी शासन
महाराष्ट्र आणि वन विभाग
सात वन संरक्षण क्रमांक FLD-१३१३/CR२-५/F-१०
मंत्रालय, मुंबई ४०० ०३११
दिनांक:- २६.०१.२०२४

- संदर्भ:
- अतिरिक्त प्रधान मुज्य वनसंरक्षक आणि नोडल अधिकारी, वन क्रमांक वेल्ड-१७/NO/ID-१/ID क्रमांक १२१८१/(५०)/१४०६/१५-१६, दि.०२.११.२०१५
 - महाराष्ट्र शासनाचे पत्र क्र. FLD-१३१३/CR२-५/F-१०, दि. ३०.०९.२०१३.
 - पर्यावरण, वन आणि हवामान बदल मंत्रालय, भारत सरकार, (FC विभाग) F.क्रमांक ८-८१/२०१३-FC, दि.२२.०१.२०१६
 - अतिरिक्त प्रधान मुज्य वनसंरक्षक आणि नोडल अधिकारी, वन क्रमांक वेल्ड- १७/NO/ID-१२१८१ (P-३) /१५२९/२०१८-१९, दि.०२.११.२०१८. पत्र क्रमांक वेल्ड-१७/नोडल/एनसीएन-एन२/प्रीअपटी-३३०८/ठाणे/२५७५, दि.०४.१२.२०२३.
 - महाराष्ट्र शासनाचे पत्र क्र. FLD-१३१३/CR२-५/F-१०, दि. ०५.१२.२०२३.
 - पर्यावरण, वन आणि हवामान बदल मंत्रालय, भारत सरकार (FC विभाग) F.No.८-८९/२०१३-FC/१२६७७, दि.२२.१२.२०२३.
 - अतिरिक्त प्रधान मुज्य वनसंरक्षक आणि नोडल अधिकारी, वन क्रमांक वेल्ड-१७/NO/FC/MS2/PID-१२१८१/Thane/२०२३-२४/२८६१, दि.०८.०१.२०२४.

आदेश :-
सर, अतिरिक्त प्रधान मुज्य वनसंरक्षक आणि नोडल अधिकारी, महाराष्ट्र वनी संदर्भ क्रमांक १ अंतर्गत पत्राद्वारे ४७.४१७० हेक्टर वनजागीर कार्यकारी अभियंता (MTHL) यांच्या नावे नजदीकच्या पहाडपट्टी राज्य सरकारला सादर केला आहे. महाराष्ट्र राज्यातील रायगड आणि ठाणे जिल्ह्यातील मुंबई ट्रान्स हार्बर लिंक रोडच्या तळा पदरी कार्यासाठी पर्यावरण, वन आणि हवामान बदल मंत्रालय, भारत सरकार, (FC विभाग) F.क्रमांक ८-८१/२०१३-FC, दि.२२.०१.२०१६.

आणि सर, राज्य सरकारने पत्र संदर्भ क्रमांक २ अंतर्गत भारत सरकारच्या पर्यावरण, वन आणि हवामान बदल मंत्रालयाच्या (FC विभाग) मंत्रुरीसाठी पत्रालय पत्रालया आहे; आणि सर, भारत सरकारने योग्य विचार केल्यानंतर, संदर्भ क्रमांक ३ अंतर्गत पत्राद्वारे, ४७.४१७० हेक्टर वनजागीर 'तळात' मान्यता दिली. वन (संरक्षण) कायदा, १९८० च्या नल्लम २ अन्वये वरील प्रकल्पासाठी वनजागीर. ही मान्यता वापरकर्ता एनसीएन द्वारे जारी अटीच्या पूर्ततेच्या अधीन आहे;

आणि सर, अतिरिक्त प्रधान मुज्य वनसंरक्षक आणि नोडल अधिकारी, महाराष्ट्र राज्य, महाराष्ट्र वनी संदर्भ क्रमांक ४ अंतर्गत पत्राद्वारे त्या अटीचे पालन महाराष्ट्र राज्याला सादर केले आहे;

आणि सर, राज्य सरकारने संदर्भ क्रमांक ५ अंतर्गत पत्राद्वारे त्या अटीचे पालन भारत सरकारला सादर केले आहे;

आणि सर, पर्यावरण, वन आणि हवामान बदल मंत्रालय, भारत सरकार (FC विभाग), संदर्भ क्र. ६ ने मुंबईच्या सह लेखासाठी ४७.४१७० हेक्टर वनजागीर कार्यकारी अभियंता (MTHL), MMRDA, वॉरे कुर्ला कॉम्प्लेक्स, वॉरे (१), मुंबई यांच्या नावे ४७.४१७० हेक्टर वनजागीर वनजागीर 'अंतिम मान्यता' दिली. वन (संरक्षण) अधिनियम, १९८० च्या नल्लम २ अंतर्गत महाराष्ट्र राज्यातील रायगड आणि ठाणे जिल्ह्यातील ट्रान्स हार्बर लिंक रोड;

आणि सर, अतिरिक्त प्रधान मुज्य वनसंरक्षक आणि नोडल अधिकारी, महाराष्ट्र राज्य, महाराष्ट्र वनी संदर्भ क्रमांक ७ अंतर्गत पत्राद्वारे राज्य सरकारला या प्रकरणात वनजागीर अर्जात जारी करण्याची विनंती केली आहे;

आता, महाराष्ट्र शासन पाहते आहे की ४७.४१७० हेक्टर क्षेत्रात संशोधन वन, खाजुरी, पुनर्वसनित खान्गी जंगल, वनी यांचा समावेश आहे ज्यामध्ये संदर्भ क्रमांक १ अंतर्गत सादर केलेल्या पत्राद्वारे प्रस्तावित अधिक सहयोग वर्गन आहे आणि दिलेल्या अनुषंगीत दिलेल्या संपूर्णानुसार महाराष्ट्र राज्यातील रायगड आणि ठाणे जिल्ह्यातील मुंबई ट्रान्स हार्बर लिंक रोडच्या तळा पदरी वनजागीरसाठी खाली, वापरकर्ता एनसी, म्हणजे कार्यकारी अभियंता (MTHL), MMRDA, वॉरे कुर्ला कॉम्प्लेक्स, वॉरे (१), मुंबईकडे देऊ.

भारत सरकारच्या (FC विभाग) MoEF&CC च्या दिनांक २२.०१.२०१६ आणि दिनांक २२.१२.२०२३ च्या पर्यावरण नगद केलेल्या अटी व शर्तीच्या अधीन हे वन्य लागू केले जाईल. वनजागीर वनजागीरची ही मान्यता देखील वापरकर्ता एनसीएन द्वारे खालील अटीच्या पूर्ततेच्या अधीन आहे -

- प्रकल्पाच्या अंमलबजावणीदरम्यान रोडच्या जागांच्या शाखी/खाजुरीच्या शाखीची संख्या वाढवण्यास, वापरकर्ता एनसी केंद्र सरकारची पूर्व परवानगी आणि मान्यता 'त्वत्पुत्र उन्नयन न्यायालय'.
- मुज्य वनसंरक्षक (टी), ठाणे हे सुनिश्चित करतील की हा प्रकल्प पालन वनजागीरवर राबविण्यात येत आहे ज्यासाठी केंद्र सरकारने वन परवानगी दिली आहे.
- वापरकर्ता एनसी वर संशोधन MoEF&CC, भारत सरकार (FC विभाग) च्या 'तळात' आणि 'अंतिम मंत्रुरी' पर्यावरण नगद केलेल्या सर्व अटीचे पालन करेल. मुज्य वनसंरक्षक (टी), ठाणे हे वापरकर्ता एनसीएन द्वारे अटीचे कोटेशन पालन केल्याची खात्री करतील आणि या संदर्भातील अडथळी अतिरिक्त प्रधान मुज्य वनसंरक्षक आणि नोडल अधिकारी, महाराष्ट्र राज्य, महाराष्ट्र वनी संदर्भ क्रमांक वेल्ड-१७/NO/ID-१२१८१ सादर करतील.
- अनुषंगित सुनिश्चित करण्यासाठी आणि विविध विविध क्रियाकलापांचे निरीक्षण करण्यासाठी आणि इतर वैधानिक कर्तव्ये पार पाडण्यासाठी, वापरकर्ता एनसी स्थानिक वन अधिकार-यांच्या क्षेत्रात विना अडथळी प्रवेश/प्रवेश सुलभ करेल. जर वापरकर्ता एनसी विनासुलभ प्रवेश मंजूरित करत किंवा अडथळे निर्माण करत असेल तर, या अडथळ्यांचे वन क्षेत्राच्या पर्यटन वापरकर्ता नजदीकच्या पर्यावरण मंत्री यांच्या मार्गदर्शनात घेतले जाईल.
- वापरकर्ता एनसी कर्तव्यावर अडथळे वन अधिकार्यांच्या वेळन जाणाऱ्या वाढत्याकटून कोणताही टोल वसूल करणार नाही.
- MoEF&CC, भारत सरकार (FC विभाग) दिनांक २२.०१.२०१६ आणि दिनांक २२.१२.२०२३ च्या पर्यावरण नगद केलेल्या कोणताही अटीचे पालन न करणे, या आदेशात आणि वन (संरक्षण) कायदा, १९८० अंतर्गत वनजागीर/जारी केलेले नियम आणि मार्गदर्शक तत्त्वे, वन (संरक्षण) अधिनियम, १९८० चे उल्लंघन केल्याची दखल घेऊन आणि त्वन्तुसार कारवाई केली जाईल.
- वरीलपैकी कोणत्याही अटीचे पालन न केल्यास, मुज्य वनसंरक्षक (टी), ठाणे हे राज्य सरकारमार्फत पर्यावरण, वन आणि हवामान बदल मंत्रालय, भारत सरकार (FC विभाग) यांना दिलेल्या मंत्रुरीनुसार अडथळी देतील. वन (संरक्षण) अधिनियम, १९८० अंतर्गत मार्गदर्शक प्रस्ताविते खाती.

शेड्यूल

गाव	ता.क्र.	जिल्हा	स.क्र.	वापरकर्ता एनसी	क्षेत्र (हे. मध्ये)
अधिकार विभाग					
गव्हाण	वनवेले	रायगड	२४, २५, २६, २७, ४९ ते ५४, ५७ ते ६०, ७६ ते ७८, ८०, ८१, १२७ पीटी, ४८०, ४३७ पीटी, ४४२ पीटी, ४४४ पीटी, ४४६ पीटी, २६२, ३११ पीटी	संरक्षित वन (१.०१२ हे.), खाजुरी (३७.२७५४ हे.)	३८.२८७४ हे.
जामई	उरण	रायगड	४/बी, ४/ए, ७/ए, १२, ७/१, २४, ७/४, ७/५, १२/३, १२/४, १२/५, १२/६, १२/७, १२/८, १२/९, १२/१०, १२/११, १२/१२	संरक्षित वन (५.५००१ हे.), पुनर्वसनित प्रा. वन (१.८८३ हे.)	७.३८३१ हे.
पिल्ले	उरण	रायगड	१९८, १९९, ६/बी (जुना स.क्र. ६ पीटी)	संरक्षित वन (०.४४६५ हे.)	०.४४६५ हे.
ठाणे विभाग					
शिवाजी	कुर्ला	ठाणे	सीटीएन क्रमांक ८६५	खाजुरी (१.३० हेक्टर)	१.३० हे.

हा वन आदेश महाराष्ट्र शासनाच्या www.maharashtra.gov.in या संकेतस्थळावर संदर्भ क्रमांक ३०२४-१२११७५३५६२१९ सह प्रकाशित आहे. या आदेशावर डिजिटल स्वाक्षरी करण्यात आली आहे. आदेशाने आणि महाराष्ट्राच्या राज्याच्या मान्यता.

The Hindu

19-5

6/3/2024

PUBLIC NOTICE

Forest Land Raigad and Thane Division of 47,4170 ha of forest land in favour of the Executive Engineer (MTHL), MMRDA, Bandra Kuria Complex, Bandra (E), Mumbai for six laning of Mumbai Trans Harbour Link Road in Raigad & Thane District in the State of Maharashtra.

- Reference: 1) Additional Principal Chief Conservator of Forests & Nodal Officer, Nagpur vide letter under reference No.1 has submitted a proposal to the State Government for diversion of 47,4170 ha of forest land in favour of the Executive Engineer (MTHL), MMRDA, Bandra Kuria Complex, Bandra (E), Mumbai for six laning of Mumbai Trans Harbour Link Road in Raigad & Thane District in the State of Maharashtra; AND whereas, the State Government vide letter under reference No.2 has sent the proposal for approval of Ministry of Environment, Forests & Climate Change, Government of India (FC Division); AND whereas, the Government of India after due consideration, vide letter under reference No.3, accorded 'in-principle' approval to divert the 47,4170 ha. Forest Land for the above project under section 2 of Forest (Conservation) Act, 1980. The said approval is subject to fulfilment of certain conditions by the User Agency; AND whereas, the Additional Principal Chief Conservator of Forests & Nodal Officer, Maharashtra State, Nagpur vide letter under reference No.4 has submitted compliance of those conditions to the State of Maharashtra; AND whereas, the State Government vide letters under reference No.5 has submitted compliance of those conditions to the Government of India; AND whereas, the Ministry of Environment, Forests & Climate Change, Government of India (FC Division), vide under reference no. 6 accorded 'Final approval' to divert the 47,4170 ha of Forest land in favour of 47,4170 ha of forest land in favour of the Executive Engineer (MTHL), MMRDA, Bandra Kuria Complex, Bandra (E), Mumbai for six laning of Mumbai Trans Harbour Link Road in Raigad & Thane district in the State of Maharashtra under section 2 of Forest (Conservation) Act, 1980; AND whereas, the Additional Principal Chief Conservator of Forests & Nodal Officer, Maharashtra State, Nagpur vide letter under reference No.7 has requested State Government to issue diversion order in the matter.

Now, therefore, Government of Maharashtra hereby directs that the area of 47,4170 ha consisting of Protected Forest, Mangrove, Restored Private Forest, Land more specifically described in the proposal submitted vide letter under reference No. 1 and as per details given in the Schedule given below, be diverted to the User Agency, i.e. Executive Engineer (MTHL), MMRDA, Bandra Kuria Complex, Bandra (E), Mumbai for construction of six laning of Mumbai Trans Harbour Link Road in Raigad & Thane district in the State of Maharashtra.

The diversion shall be effected subject to the terms and conditions mentioned in the letters dated 22.01.2018 and dated 22.12.2023 of MoEF&CC, Government of India (FC Division). This approval for diversion of forest land is also subject to compliance of following conditions by the User Agency:

- 1. If the number of Trees / Mangrove trees to be felled increases during implementation of the project, user agency shall obtain prior permission from Central Government and Hon'ble High Court accordingly.
2. Chief Conservator of Forests (T), Thane shall ensure that the project is being implemented only on forest land for which Central Government has granted forest clearance.
3. The User Agency shall comply with all the conditions stipulated in the 'in-principle' and 'final approval' letters of MoEF&CC, Government of India (FC Division), referred above.
4. The Chief Conservator of Forests (T), Thane shall ensure the strict compliance of the conditions by the User Agency and shall furnish the report in this regard to Additional Principal Chief Conservator of Forests and Nodal Officer, Maharashtra State, Nagpur, from time to time.
5. For ensuring the compliances and for monitoring the duly prescribed activities and also to carry out other statutory duties, user agency shall facilitate unhindered access/entry to the area to the local forest Officer. In case the user agency prohibits the free access or create hindrances, the permission given under this Order for the diversion of forest area for the non-forest use shall be withdrawn.
6. User Agency shall not collect any toll from the vehicles carrying forest officers on duty.
7. Non-compliance of any of the conditions mentioned in MoEF&CC, Government of India (FC Division) letters dated 22.01.2018 and dated 22.12.2023. In this order and Rules & Guidelines made / Issued under Forest (Conservation) Act, 1980, shall amount to violation of Forest (Conservation) Act, 1980 and action would be taken accordingly.
8. In case of non-compliance of any of the above conditions, the Chief Conservator of Forests (T), Thane shall report through the State Government to Ministry of Environment, Forests & Climate Change, Government of India (FC Division) as per procedure laid down in guidelines under the Forest (Conservation) Act, 1980.

SCHEDULE

Table with columns: Village, Taluka, Dist., Sur. No., Legal Status, Area (In ha.). Rows include Allhag Division (Gavan, Jasal) and Thane Division (Sawri).

This Government Order is available on Government of Maharashtra's website www.maharashtra.gov.in with Reference No. 2024023173345219 This order has been signed digitally. By order and in the name of the Governor of Maharashtra



उप वनसंरक्षक अलिबाग वन विभाग

यांचे कार्यालय

आयक क्रमांक B-12693

दिनांक 23/03/2026

सकलन

साहित्य



महाराष्ट्र शासन

वनविभाग

दुरध्वनी क्रमांक 02194 / 235755

उप वनसंरक्षक रोहा, वनविभाग रोहा यांचे कार्यालय

email id dycfroha@mahaforest.gov.in /

वनभवन रोहा मुरुड रोड, मु.पो.ता-रोहा जि-रायगड- 402109

3151

जा. क्र. ब/20/जमिन/ 5359 /2025-26.

प्रति,

दिनांक:- 18 /03 /2026.

उप वनसंरक्षक (प्रा.)

अलिबाग वनविभाग, अलिबाग.

विषय:- मौजे जासई येथील 2.08.47 हे.आर. जमिनीचे बदली पर्यायी वनीकरणासाठी मौजे पिटसई, ता.तळा येथील स.नं.169 क्षेत्र 16.80.00 हे.आर. जमिनीपैकि 2.08.47 हे.आर. जमिनबाबत

- संदर्भ-
- 1.केंद्रशासनाकडील पत्र क्रमांक FC-1/MH-343/2023-NGP/13375 दि.19.07.2024.
 - 2.आपलेकडील पत्र क्रमांक ब/20/जमिन/वस/3983/2024-25 दि.05.11.2024.
 - 3.या कार्यालयाचे पत्र क्रमांक ब/20/जमिन/3356/2024-25 दि.04.12.2024.
 - 4.कार्यकारी अभियंता, एम.एम.आर.डी.अे, मुंबई यांचेकडील पत्र क्रमांक MMRDA/ED/Forest Land/2.08 ha/3667/2025 Date 15.12.2025.
 - 5.वनक्षेत्रपाल माणगांव यांचेकडील पत्र क्रमांक अ/20/जमिन/1241/2025-26 दि.12.03.2026.

जमिन
23/3


शिवडी-न्हावाशेवा जोडरस्ता MTHL अंतर्गत मौजे जासई, ता.उरण जि.रायगड येथील सर्व्हे नंबर 71/अ/1/ब/1/5/1 व 71/1/ब/1/अ/2 बाधित वनक्षेत्र 2.08.47 हे.आर. चे बदल्यांत पर्यायी वनीकरणासाठी मौजे पिटसई ता.तळा येथील गट नं.169 चे क्षेत्रापैकि 2.08.47 हे.आर उपलब्ध करून देणेत आलेले आहे.

सादर प्रकरणी वरील संदर्भ क्रमांक 01 अन्वये केंद्रशासनाकडून त्रुटी उपस्थित करणेत आलेल्या होत्या, त्यातील मुद्दा क्रमांक 07 चे त्रुटीची पुर्तता करणेबाबत वरील संदर्भ क्रमांक 03 अन्वये वनक्षेत्रपाल माणगांव यांना कळविण्यांत आलेले होते. त्याप्रमाणे वरील संदर्भ क्रमांक 05 अन्वये वनक्षेत्रपाल माणगांव यांनी केंद्रशासनाकडून उपस्थित करणेत आलेल्या त्रुटीचा अहवाल या कार्यालयात सादर केलेला आहे. त्यानुसार या कार्यालयाचा खालीलप्रमाणे अभिप्राय उपलब्ध करून देणेत येत आहे.

अ.क्र.	उपस्थित त्रुटी	पुर्तता अहवाल
07	Compensatory afforestation will be carried over 2.0847 ha. non Forest land in Gut No.169, Survey No.188/0 at Village-Pitsai, Taluka-Tala District Raigad. Further, it is mentioned that the DCF, Roha has submitted that crown density of the forest cover on the proposed non-forest CA land is more than 40%. Therefore, the CA is proposed over 2.0847 ha.degraded Forest land in Survey No.46 (Old Survey No.157/A/1) at Village-Navenagar (Old Village Poynad), Taluka Alibag,	Crop improvement programme/scheme over 2.0847 ha non Forest land in Gut No.169, Survey No.188/0 at Village-Pitsai, Taluka-Tala District Raigad for CA has been submitted herewith.

District Raigad. However, crop improvement programme/scheme for the Non-Forest land proposed for CA has not been submitted. Hence same needs to be submitted.

सहपत्र:- वरीलप्रमाणे.


(डॉ.शैलेन्द्रकुमार जाधव)
उप वनसंरक्षक,
रोहा वन विभाग,रोहा

प्रतिलिपी :- कार्यकारी अभियंता, एम.एम.आर.डी.अ, मुंबई यांना माहितीसाठी सस्नेह अग्रेषित.


प्रत:- वनक्षेत्रपाल माणगांव यांना माहिती व उचीत कार्यवाहीसाठी रवाना.

वनक्षेत्र- माणगांव
मौजे-पिटसई

परिमंडळ-तळा
स.नं. 169

नियतक्षेत्र- पिटसई
क्षेत्र-2.08.47 हे.आर

Sr.No.	Year	Amount	Remark
1	2025-26	484925.00	
2	2026-27	70076.00	
3	2027-28	74181.00	
4	2028-29	85421.00	
5	2029-30	66421.00	
6	2030-31	73063.00	
7	2031-32	80369.00	
8	2032-33	88405.00	
9	2033-34	97246.00	
10	2034-35	106971.00	
11	2035-36	117669.00	
12	2036-37	129436.00	
13	2037-38	142379.00	
14	2038-39	156617.00	
15	2039-40	172278.00	
16	2040-41	189507.00	
17	2041-42	208451.00	
18	2042-43	229296.00	
19	2043-44	252226.00	
20	2044-45	277449.00	
21	2045-46	305194.00	
Total		3407580.00	


(प्रशांत शिंदे)

वनक्षेत्रपाल

माणगांव (संरक्षण)


(डॉ.शैलेंद्रकुमार जाधव)
उप वनसंरक्षक
रोहा, वन विभाग रोहा



वनक्षेत्र : माणगांव, परिमंडळ : तळा, नियतक्षेत्र : पिटसई, रोपवन स्थळ : पिटसई, संरक्षित वन स.न 169 भागवड क्षेत्र 2.0847 हेक्टर
एकूण रोपे संख्या : 1025

FYO प्रथम वर्ष कामे सन 2026-27

अ.नं	कामाचा तपशील	1 हेक्टर साठी				2.0847 हेक्टर साठी				एकूण रक्कम
		म.दिवस	मजुरी	साहित्य	एकूण रक्कम	म.दिवस	मजुरी	साहित्य		
1	निंदवी करणे 3 वेळा व माती काम 1 व्यासाचे 425 रोपे 100 रोपासाठी 3.50 म.दि	14.88	8427.59	0.00	8427.59	31.020	17568.80	0.00	17568.80	
2	जल व मृद संधारणाची कामे केलेल्या ठिकाणी बियांची पेरणी करणे.	2.00	1132.74	50.00	1182.74	4.169	2361.20	104.24	2465.43	
3	रोपवन संरक्षण 12 महिने 10 हेक्टर साठी 1 मजूर	36.50	20672.51	0.00	20672.51	76.092	43096.23	0.00	43096.23	
4	जाळ रेषा घेणे	2.00	1132.74	0.00	1132.74	4.169	2361.17	0.00	2361.17	
	एकूण	55.38	31365.57	50.00	31415.57	115.45	65387.39	104.24	65491.63	
	आकस्मित खर्च 3.00 %								1964.75	
	मजूर कल्याण 4.00 %								2619.67	
	एकूण खर्च								70076.04	
	म्हणजेच								70076.00	

निरीक्षक
वनक्षेत्रपाल
माणगांव (संभाषण)

(डॉ.शैलेंद्रकुमार जाधव)

उप वनसंरक्षक
रोहा, वन विभाग रोहा

द्वितीय वर्ष - सन 2027-28

वनक्षेत्र : माणगांव, परिमंडळ : तळा, नियतक्षेत्र : पिटसई, रोपवन स्थळ : पिटसई, संरक्षित वन स.न 169 लागवड क्षेत्र 2.0847 हेक्टर
एकूण रोपे संख्या : 1025

अ.नं	कामाचा तपशील	1 हेक्टर साठी				2.0847 हेक्टर साठी			
		म.दिवस	मजुरी	साहित्य	एकूण रक्कम	म.दिवस	मजुरी	साहित्य	एकूण रक्कम
1	निंदनी करणे 2 वेळा व माली काम 1 व्यासाचे 425 रोपे 100 रोपसाठी 3.50 म.दि	14.88	9270.39	0.00	9270.39	31.020	19325.77	0.00	19325.77
2	रोपवन संरक्षण 12 महिने 10 हेक्टर साठी 1 मजूर	36.50	22739.87	0.00	22739.87	76.090	47404.83	0.00	47404.83
3	जाळ रेषा घेणे	2.00	1246.02	0.00	1246.02	4.169	2597.33	0.00	2597.33
	एकूण	53.38	33256.28	0.00	33256.28	111.28	69327.93	0.00	69327.93
	आकस्मित खर्च 3.00 %								2079.84
	मजूर कल्याण 4.00 %								2773.12
	एकूण खर्च								74180.89
	मूणलेच								74181.00

दैनिक मजुरीचा दर 623.01

माणगांव (त.त.व.न.)
सन 2027-28

(डॉ. शैलेंद्रकुमार जाधव)
उप वनसंरक्षक
रोहा, वन विभाग रोहा

चतुर्थ वर्ष - सन 2029-30

वनक्षेत्र : माणगांव, परिमंडळ : तळा, नियतक्षेत्र : पिटसई, रोपवन स्थळ : पिटसई, संरक्षित वन स.न 169 लागवड क्षेत्र 2.0847 हेक्टर
एकूण रोपे संख्या : 1025

दैनिक मजुरीचा दर 753.84

अ.नं	कामाचा तपशील	1 हेक्टर साठी				2.0847 हेक्टर साठी			
		म.दिवस	मजुरी	साहित्य	एकूण रक्कम	म.दिवस	मजुरी	साहित्य	एकूण रक्कम
1	रोपवन संरक्षण 12 महिने 10 हेक्टर साठी 1 मजूर	36.50	27515.16	0.00	27515.16	76.092	57361.19	0.00	57361.19
2	जाळ रेषा घेणे	2.00	1507.68	0.00	1507.68	4.169	3142.76	0.00	3142.76
3	नैसर्गिक पुनर्मितीची नोंद घेणे	1.00	753.84	0.00	753.84	2.085	1571.76	0.00	1571.76
	एकूण	39.50	29776.68	0.00	29776.68	82.35	62075.71	0.00	62075.71
	आकस्मित खर्च 3.00 %								1862.27
	मजूर कल्याण 4.00 %								2483.03
	एकूण खर्च								66421.01
	म्हणजेच								66421.00

(Handwritten signature)

वनक्षेत्रपाल
माणगांव (संरक्षण)

(डॉ. शैलेंद्रकुमार जाधव)
उप वनसंरक्षक
रोहा, वन विभाग रोहा

पाचवे वर्ष - सन 2030-31

वनक्षेत्र : माणगांव, परिसंखळ : तळा, नियतक्षेत्र : पिटसई, रोपवन स्थळ : पिटसई, संरक्षित वन स.न 169 लागवड क्षेत्र 2.0847 हेक्टर
एकूण रोपे संख्या : 1025

दैनिक मजुरीचा दर 829.22

अ.नं	कामाचा तपशील	1 हेक्टर साठी				2.0847 हेक्टर साठी			
		म.दिवस	मजुरी	साहित्य	एकूण रक्कम	म.दिवस	मजुरी	साहित्य	एकूण रक्कम
1	रोपवन संरक्षण 12 महिने 10 हेक्टर साठी 1 मजूर	36.50	30266.53	0.00	30266.53	76.092	63097.01	0.00	63097.01
2	जाळ रेषा घेणे	2.00	1658.44	0.00	1658.44	4.169	3457.02	0.00	3457.02
3	नैसर्गिक पुनर्गमितीची नोंद घेणे	1.00	829.22	0.00	829.22	2.085	1728.92	0.00	1728.92
	एकूण	39.50	32754.19	0.00	32754.19	82.35	68282.95	0.00	68282.95
	आकस्मित खर्च 3.00 %								2048.49
	मजूर कल्याण 4.00 %								2731.32
	एकूण खर्च								73062.76
	म्हणजेच								73063.00



वनक्षेत्रपाल
माणगांव (संरक्षण)


(डॉ. शैलेंद्रकुमार जाधव)

उप वनसंरक्षक
रोहा, वन विभाग रोहा

सहावे वर्ष - सन 2031-32

वनक्षेत्र : माणगांव, परिमंडळ : तळा, नियतक्षेत्र : पिटसई, रोपवन स्थळ : पिटसई, संरक्षित वन स.न 169 लागवड क्षेत्र 2.0847 हेक्टर
एकूण रोपे संख्या : 1025

अ.नं	कामाचा तपशील	1 हेक्टर साठी				2.0847 हेक्टर साठी				एकूण रक्कम
		म.दिवस	मजुरी	साहित्य	एकूण रक्कम	म.दिवस	मजुरी	साहित्य	एकूण रक्कम	
1	रोपवन संरक्षण 12 महिने 10 हेक्टर साठी 1 मजूर	36.50	33293.11	0.00	33293.11	76.092	69406.56	0.00	69406.56	
2	जाळ रेषा घेणे	2.00	1824.28	0.00	1824.28	4.169	3802.71	0.00	3802.71	
3	नैसर्गिक पुनर्मितीची नोंद घेणे	1.00	912.14	0.00	912.14	2.085	1901.81	0.00	1901.81	
	एकूण	39.50	36029.53	0.00	36029.53	82.346	75111.08	0.00	75111.08	
	आकस्मित खर्च 3.00 %								2253.33	
	मजूर कल्याण 4.00 %								3004.44	
	एकूण खर्च								80368.86	
	मूणजेच								80369.00	

मि.स.स.

सहाय्यपाल
माणगांव (संरक्षण)

(डॉ. शैलेंद्रकुमार जाधव)
उप वनसंरक्षक
रोहा, वन विभाग रोहा

आठवे वर्ष - सन 2033-34

वनक्षेत्र : माणगांव, परिमंडळ : तळा, नियतक्षेत्र : पिटसई, रोपवन स्थळ : पिटसई, संरक्षित वन स.न 169 लागवड क्षेत्र 2.0847 हेक्टर
एकूण रोपे संख्या : 1025

अ.नं	कामाचा तपशील	1 हेक्टर साठी				2.0847 हेक्टर साठी				दैनिक मजुरीचा दर	1103.69
		म.दिवस	मजुरी	साहित्य	एकूण रक्कम	म.दिवस	मजुरी	साहित्य	एकूण रक्कम		
		1	रोपवन संरक्षण 12 महिने 10 हेक्टर साठी 1 मजूर	36.50	40284.69	0.00	40284.69	76.092	83981.98		
2	जाळ रेषा घेणे	2.00	2207.38	0.00	2207.38	4.169	4601.28	0.00	4601.28		
3	नैसर्गिक पुनर्मितीची नोंद घेणे	1.00	1103.69	0.00	1103.69	2.085	2301.19	0.00	2301.19		
	एकूण	39.50	43595.76	0.00	43595.76	82.35	90884.46	0.00	90884.46		
	आकस्मित खर्च 3.00 %								2726.53		
	मजूर कल्याण 4.00 %								3635.38		
	एकूण खर्च								97246.37		
	म्हणजेच								97246.00		

मि.मि.मि.

माणगांव (संरक्षण)

(डॉ.शैलेंद्रकुमार जाधव)
उप वनसंरक्षक
रोहा, वन विभाग रोहा

दहावे वर्ष - सन 2035-36

वनक्षेत्र : माणगांव, परिसंडळ : तळा, नियतक्षेत्र : पिटसई, रोपवन स्थळ : पिटसई, सरक्षित वन स.न 169 लागवड क्षेत्र 2.0847 हेक्टर
एकूण रोपे संख्या : 1025

दैनिक मजुरीचा दर 1335.47

अ.नं	कामाचा तपशील	1 हेक्टर साठी				2.0847 हेक्टर साठी			
		म.दिवस	मजुरी	साहित्य	एकूण रक्कम	म.दिवस	मजुरी	साहित्य	एकूण रक्कम
1	रोपवन संरक्षण 12 महिने 10 हेक्टर साठी 1 मजूर	36.50	48744.66	0.00	48744.66	76.092	101618.58	0.00	101618.58
2	जाळ रेषा घेणे	2.00	2670.94	0.00	2670.94	4.169	5567.57	0.00	5567.57
3	नैसर्गिक पुनर्मितीची नोंद घेणे	1.00	1335.47	0.00	1335.47	2.085	2784.45	0.00	2784.45
	एकूण	39.50	52751.07	0.00	52751.07	82.35	109970.61	0.00	109970.61
	आकस्मित खर्च 3.00 %								3299.12
	मजूर कल्याण 4.00 %								4398.82
	एकूण खर्च								117668.56
	म्हणजेच								117669.00


तालुका वनक्षेत्रपाल
माणगांव (संरक्षण)


(डॉ.शैलेंद्रकुमार जाधव)
उप वनसंरक्षक
रोहा, वन विभाग रोहा

तेरावे वर्ष - सन 2038-39

वनक्षेत्र : माणगांव, परिमंडळ : तळा, नियतक्षेत्र : पिटसई, रोपवन स्थळ : पिटसई, संरक्षित वन स.न 169 लागवड क्षेत्र 2.0847 हेक्टर
एकूण रोपे संख्या : 1025

दैनिक मजुरीचा दर 1777.51

अ.नं	कामाचा तपशील	1 हेक्टर साठी				2.0847 हेक्टर साठी			
		म.दिवस	मजुरी	साहित्य	एकूण रक्कम	म.दिवस	मजुरी	साहित्य	एकूण रक्कम
1	रोपवन संरक्षण 12 महिने 10 हेक्टर साठी 1 मजूर	36.50	64879.12	0.00	64879.12	76.092	135254.29	0.00	135254.29
2	जाळ रेषा घेणे	2.00	3555.02	0.00	3555.02	4.169	7410.44	0.00	7410.44
3	नैसर्गिक पुनर्वितीची नोंद घेणे	1.00	1777.51	0.00	1777.51	2.085	3706.11	0.00	3706.11
	एकूण	39.50	70211.65	0.00	70211.65	82.35	146370.84	0.00	146370.84
	आकस्मित खर्च 3.00 %								4391.13
	मजूर काल्याण 4.00 %								5854.83
	एकूण खर्च								156616.80
	म्हणजेच								156617.00

म.न.स.प.स.
वनक्षेत्रपाल
माणगांव (संरक्षण)

(डॉ. शैलेंद्रकुमार जाधव)
उप वनसंरक्षक
रोहा, वन विभाग रोहा

चौदावे वर्ष - सन 2039-40

वनक्षेत्र : साणगांव, परिमंडळ : तळा, नियतक्षेत्र : पिटसई, रोपवन स्थळ : पिटसई, संरक्षित वन स.न 169 लागवड क्षेत्र 2.0847 हेक्टर
एकूण रोपे संख्या : 1025

अ.नं	कामाचा तपशील	1 हेक्टर साठी				2.0847 हेक्टर साठी				दैनिक मजुरीचा दर	1955.26
		म.दिवस	मजुरी	साहित्य	एकूण रक्कम	म.दिवस	मजुरी	साहित्य	एकूण रक्कम		
1	रोपवन संरक्षण 12 महिने 10 हेक्टर साठी 1 मजूर	36.50	71366.99	0.00	71366.99	76.092	148779.64	0.00	148779.64		
2	जाळ रेपा घेणे	2.00	3910.52	0.00	3910.52	4.169	8151.48	0.00	8151.48		
3	नैसर्गिक पुनर्मितीची नोंद घेणे	1.00	1955.26	0.00	1955.26	2.085	4076.72	0.00	4076.72		
	एकूण	39.50	77232.77	0.00	77232.77	82.35	161007.84	0.00	161007.84		
	आकस्मित खर्च 3.00 %										4830.24
	मजूर कल्याण 4.00 %										6440.31
	एकूण खर्च										172278.39
	म्हणजेच										172278.00

वनविभाग
साणगांव (विश्राम)

(डॉ.शैलेंद्रकुमार जाधव)
उप वनसंरक्षक
रोहा, वन विभाग रोहा

पंधरावे वर्ष - सन 2040-41

वनक्षेत्र : माणगांव, परिसंडळ : तळा, नियतक्षेत्र : पिटसई, रोपवन स्थळ : पिटसई, संरक्षित वन स.न 169 लागवड क्षेत्र 2.0847 हेक्टर
एकूण रोपे संख्या : 1025

अ.नं	कामाचा तपशील	1 हेक्टर साठी				2.0847 हेक्टर साठी			
		म.दिवस	मजुरी	साहित्य	एकूण रक्कम	म.दिवस	मजुरी	साहित्य	एकूण रक्कम
1	रोपवन संरक्षण 12 महिने 10 हेक्टर साठी 1 मजूर	36.50	78503.84	0.00	78503.84	76.092	163657.91	0.00	163657.91
2	जाळ रेषा घेणे	2.00	4301.58	0.00	4301.58	4.169	8966.64	0.00	8966.64
3	नैसर्गिक पुनर्मितीची नोंद घेणे	1.00	2150.79	0.00	2150.79	2.085	4484.40	0.00	4484.40
	एकूण	39.50	84956.21	0.00	84956.21	82.35	177108.95	0.00	177108.95
	आकस्मित खर्च 3.00 %								5313.27
	मजूर कल्याण 4.00 %								7084.36
	एकूण खर्च								189506.58
	म्हणजेच								189507.00


Y. K. Kulkarni
वनसंरक्षणपाल
माणगांव (संरक्षण)

(डॉ. शैलेंद्रकुमार जाधव)
उप वनसंरक्षक
रोहा, वन विभाग रोहा

वनक्षेत्र : माणगांव, परिमंडळ : तळा, नियतक्षेत्र : पिटसई, रोपवन स्थळ : पिटसई, संरक्षित वन म.न 169 लागवड क्षेत्र 2.0847 हेक्टर
 एकूण रोपे संख्या : 1025

सोळावे वर्ष - सन 2041-42

अ.नं	कामाचा तपशील	दैनिक मजुरीचा दर 2365.80							
		1 हेक्टर साठी			2.0847 हेक्टर साठी				
		म.दिवस	मजुरी	साहित्य	एकूण रक्कम	म.दिवस	मजुरी	साहित्य	एकूण रक्कम
1	रोपवन संरक्षण 12 महिने 10 हेक्टर साठी 1 मजूर	36.50	86351.70	0.00	86351.70	76.092	180018.45	0.00	180018.45
2	जाळ रेषा घेणे	2.00	4731.60	0.00	4731.60	4.169	9863.02	0.00	9863.02
3	नैसर्गिक पुनर्मितीची नोंद घेणे	1.00	2365.80	0.00	2365.80	2.085	4932.69	0.00	4932.69
	एकूण	39.50	93449.10	0.00	93449.10	82.35	194814.17	0.00	194814.17
	आकस्मित खर्च 3.00 %								5844.43
	मजूर कल्याण 4.00 %								7792.57
	एकूण खर्च								208451.16
	मृणजेच								208451.00


 वन विभाग
 माणगांव (संरक्षण)


 (डॉ. शैलेंद्रकुमार जाधव)
 उप वनसंरक्षक
 रोहा, वन विभाग रोहा



सतरावे वर्ष - सन 2042-43

वनक्षेत्र : माणगांव, परिमंडळ : तळा, नियतक्षेत्र : पिटसई, रोपवन स्थळ : पिटसई, संरक्षित वन स.न 169 लागवड क्षेत्र 2.0847 हेक्टर
एकूण रोपे संख्या : 1025

दैनिक मजुरीचा दर 2602.38

अ.नं	कामाचा तपशील	1 हेक्टर साठी				2.0847 हेक्टर साठी			
		म.दिवस	मजुरी	साहित्य	एकूण रक्कम	म.दिवस	मजुरी	साहित्य	एकूण रक्कम
1	रोपवन संरक्षण 12 महिने 10 हेक्टर साठी 1 मजूर	36.50	94986.87	0.00	94986.87	76.092	198020.30	0.00	198020.30
2	जाळ रेपा घेणे	2.00	5204.76	0.00	5204.76	4.169	10849.32	0.00	10849.32
3	नैसर्गिक पुनर्मितीची नोंद घेणे	1.00	2602.38	0.00	2602.38	2.085	5425.96	0.00	5425.96
	एकूण	39.50	102794.01	0.00	102794.01	82.35	214295.58	0.00	214295.58
	आकस्मिक खर्च 3.00 %								6428.87
	मजूर कल्याण 4.00 %								8571.82
	एकूण खर्च								229296.27
	म्हणजेच								229296.00

(Handwritten signature)

(डॉ. शैलेंद्रकुमार जाधव)
उप वनसंरक्षक
रोहा, वन विभाग रोहा

अठरावे वर्ष - सन 2043-44

वनक्षेत्र : माणगांव, परिमंडळ : तळा, नियतक्षेत्र : पिटसई, रोपवन स्थळ : पिटसई, संरक्षित वन स.न 169 लागवड क्षेत्र 2.0847 हेक्टर
एकूण रोपे संख्या : 1025

दैनिक मजुरीचा दर 2862.62

अ.नं	कामाचा तपशील	1 हेक्टर साठी				2.0847 हेक्टर साठी			
		म.दिवस	मजुरी	साहित्य	एकूण रक्कम	म.दिवस	मजुरी	साहित्य	एकूण रक्कम
1	रोपवन संरक्षण 12 महिने 10 हेक्टर साठी 1 मजूर	36.50	104485.63	0.00	104485.63	76.092	217822.48	0.00	217822.48
2	जाळ रेषा घेणे	2.00	5725.24	0.00	5725.24	4.169	11934.26	0.00	11934.26
3	नैसर्गिक पुनर्निर्माणीची नोंद घेणे	1.00	2862.62	0.00	2862.62	2.085	5968.56	0.00	5968.56
	एकूण	39.50	113073.49	0.00	113073.49	82.35	235725.31	0.00	235725.31
	आकस्मित खर्च 3.00 %								7071.76
	मजूर कल्याण 4.00 %								9429.01
	एकूण खर्च								252226.08
	म्हणजेच								252226.00

(Handwritten Signature)

माणगांव (तहसील)

(डॉ. शैलेंद्रकुमार जाधव)

उप वनसंरक्षक


रोहा, वन विभाग रोहा

एकोणीसावे वर्ष - सन 2044-45

वनक्षेत्र : माणगांव, परिसंडळ : तळा, नियतक्षेत्र : पिटसई, रोपवन स्थळ : पिटसई, संरक्षित वन स.न 169 लागावड क्षेत्र 2.0847 हेक्टर
 एकूण रोपे संख्या : 1025

दैनिक मजुरीचा दर 3148.88

अ.नं	कामाचा तपशील	1 हेक्टर साठी				2.0847 हेक्टर साठी			
		म.दिवस	मजुरी	साहित्य	एकूण रक्कम	म.दिवस	मजुरी	साहित्य	एकूण रक्कम
1	रोपवन संरक्षण 12 महिने 10 हेक्टर साठी 1 मजूर	36.50	114934.12	0.00	114934.12	76.092	239604.58	0.00	239604.58
2	जाळ रेषा घेणे	2.00	6297.76	0.00	6297.76	4.169	13127.68	0.00	13127.68
3	नैसर्गिक पुनर्मितीची नोंद घेणे	1.00	3148.88	0.00	3148.88	2.085	6565.41	0.00	6565.41
	एकूण	39.50	124380.76	0.00	124380.76	82.35	259297.67	0.00	259297.67
	आकस्मित खर्च 3.00 %								7778.93
	मजूर कल्याण 4.00 %								10371.91
	एकूण खर्च								277448.51
	म्हणजेच								277449.00


 म.स.प.स. (क.प.स.)
 माणगांव (क.प.स.)


 (डॉ. शैलेंद्रकुमार जाधव)
 उप वनसंरक्षक
 रोहा, वन विभाग रोहा

उप वनसंरक्षक अलिबाग वन विभाग
यांचे कार्यालय



3151

आयक क्रमांक B - 12693

दिनांक 23/03/2026

सकलन डी/डी

महाराष्ट्र शासन
वनविभाग

दुरध्वनी क्रमांक 02194 / 235755

उप वनसंरक्षक रोहा, वनविभाग रोहा यांचे कार्यालय

email id dycfroha@mahaforest.gov.in / वनभवन रोहा मुरुड रोड, मु.पो.ता-रोहा जि-रायगड- 402109

जा. क्र. ब/20/जमिन/ 5359 /2025-26.

दिनांक:- 18 /03 /2026.

प्रति,

उप वनसंरक्षक (प्रा.)
अलिबाग वनविभाग, अलिबाग.

विषय:- मौजे जासई येथील 2.08.47 हे.आर. जमिनीचे बदली पर्यायी वनीकरणासाठी मौजे पिटसई,
ता.तळा येथील स.नं.169 क्षेत्र 16.80.00 हे.आर. जमिनीपैकि 2.08.47 हे.आर. जमिनबाबत

- संदर्भ- 1.केंद्रशासनाकडील पत्र क्रमांक FC-1/MH-343/2023-NGP/13375 दि.19.07.2024.
2.आपलेकडील पत्र क्रमांक ब/20/जमिन/वस/3983/2024-25 दि.05.11.2024.
3.या कार्यालयाचे पत्र क्रमांक ब/20/जमिन/3356/2024-25 दि.04.12.2024.
4.कार्यकारी अभियंता, एम.एम.आर.डी.ओ, मुंबई यांचेकडील पत्र क्रमांक MMRDA/ED/Forest
Land/2.08 ha/3667/2025 Date 15.12.2025.
5.वनक्षेत्रपाल माणगांव यांचेकडील पत्र क्रमांक अ/20/जमिन/1241/2025-26 दि.12.03.2026.

जमिन
Dumunda
23/3

शिवडी-न्हावाशेवा जोडरस्ता MTHL अंतर्गत मौजे जासई, ता.उरण जि.रायगड येथील सर्व्हे नंबर 71/अ/1/ब/1/5/1
व 71/1/ब/1/अ/2 बाधित वनक्षेत्र 2.08.47 हे.आर. चे बदल्यांत पर्यायी वनीकरणासाठी मौजे पिटसई ता.तळा येथील गट
नं.169 चे क्षेत्रापैकि 2.08.47 हे.आर उपलब्ध करून देणेत आलेले आहे.

सादर प्रकरणी वरील संदर्भ क्रमांक 01 अन्वये केंद्रशासनाकडून त्रुटी उपस्थित करणेत आलेल्या होत्या, त्यातील मुद्दा
क्रमांक 07 चे त्रुटीची पुर्तता करणेबाबत वरील संदर्भ क्रमांक 03 अन्वये वनक्षेत्रपाल माणगांव यांना कळविण्यांत आलेले
होते. त्याप्रमाणे वरील संदर्भ क्रमांक 05 अन्वये वनक्षेत्रपाल माणगांव यांनी केंद्रशासनाकडून उपस्थित करणेत आलेल्या
त्रुटीचा अहवाल या कार्यालयात सादर केलेला आहे. त्यानुसार या कार्यालयाचा खालीलप्रमाणे अभिप्राय उपलब्ध करून देणेत
येत आहे.

अ.क्र.	उपस्थित त्रुटी	पुर्तता अहवाल
07	Compensatory afforestation will be carried over 2.0847 ha. non Forest land in Gut No.169, Survey No.188/0 at Village-Pitsai, Taluka-Tala District Raigad. Further, it is mentioned that the DCF, Roha has submitted that crown density of the forest cover on the proposed non-forest CA land is more than 40%. Therefore, the CA is proposed over 2.0847 ha.degraded Forest land in Survey No.46 (Old Survey No.157/A/1) at Village-Navenagar (Old Village Poynad), Taluka Alibag,	Crop improvement programme/scheme over 2.0847 ha non Forest land in Gut No.169, Survey No.188/0 at Village-Pitsai, Taluka-Tala District Raigad for CA has been submitted herewith.

District Raigad. However, crop improvement programme/scheme for the Non-Forest land proposed for CA has not been submitted. Hence same needs to be submitted.	
---------------------------------------------------------------------------------------------------------------------------------------------------------------	--

सहपत्र:- वरीलप्रमाणे.

Bull
(डॉ.शैलेंद्रकुमार जाधव)
उप वनसंरक्षक,
रोहा वन विभाग,रोहा

प्रतिलिपी :- कार्यकारी अभियंता, एम.एम.आर.डी.अे, मुंबई यांना माहितीसाठी सस्नेह अग्रेषित.

प्रत:- वनक्षेत्रपाल माणगांव यांना माहिती व उचीत कार्यवाहीसाठी रवाना.



Chief Conservator of Forest (T.), Thane

Micro wave tower, bara banglow area, thane (E.), 400 603

Phone no. 022 25329865, Fax No. 022 25329912

Email: ccfthane@mahaforest.gov.in/ccfthane@gmail.com

Website: www.mahaforest.gov.in



Letter

Subject :- Diversion of 2.0847 ha. Restored Private Forest land for Non Forest activities i.e. Construction of Sewri to Nhava up to NH-4B Link Road for Bridge and Link road in village Jasai, Taluka Uran, Dist. Raigad in the State of Maharashtra.

No.Desk-10/FCA/CR-4/22-23/OW- 406/2022-23
Thane - 400603, Dated : 14/11/2022

To,

Additional Principal Chief Conservator of Forests
and Nodal Officer, M.S. Nagpur.

Ref. :- 1) Central Government letter No.F.No.8-89/2013-FC, dated 22.01.2016.
2) Chief Conservator of Forests, (T), Thane office letter Desk-10/FCA/CR-14(2)/12-13/696, dated 22.03.2017.

The Deputy Conservator of Forests, Alibag has submitted the proposal in the captioned subject vide his letter No. A/20/Land/FCA/1043, dated 27.09.2022. Xerox copy of the same is enclosed herewith for your ready reference. The Project Agency of this project is Executive Engineer, Mumbai Metropolitan Region Development Authority, Bandra Kurla Complex, Bandra East, Mumbai.

2.00 The Project Authority has highlighted that this proposal is a part of original i.e. 47.4171 ha. of Mumbai Trans Harbour Link Road Sewri to Nhava. This original proposal has received Stage-I clearance by Government of India vide Reference No.1 cited and working permission was given by Chief Conservator of Forests (T), Thane office vide Reference No.2 cited to implement the project in forest area after compliance of Stage-I conditions.

At the time of construction, it is noticed that the land parcel of Survey No.71/B/1 which was inadvertently considered as Non forest area in the original proposal and now found to be Restored Private Forest land. The same Survey number was later split into different parts by TILR 71/A/1B/1/5/1, 71/A/1B/1/5/2, 71/1B/1/A/2, 71/1/B/1/B/1, 71/1/B/1/B/2, 71/1/B/1/B/3, 71/1/B/1/B/4, 71/1A/3. The User Agency has now submitted a proposal for diversion of 2.0847 ha. Restored Private Forest land for Non Forest activities as this patch is very much needed for the original project and was missed to be included inadvertently in the original project of diversion of 47.4171 ha. forest land for Construction of Sewri to Nhava up to NH-4B Link Road for Bridge and Link road in village Jasai, Taluka Uran, Dist. Raigad in the State of Maharashtra.

Therefore, the Project Authority is seeking Government of India's permission u/s.2 of Forest (Conservation) Act, 1980.

3.00 The Restored Private Forest land required for this Project is 2.0847 ha. The details of required forest land for the said project is given below :-

Sr. No.	Division	District	Taluka	Village	Survey No. (As per 7/12)	Area (Ha.)	Land Status
1.	Alibag	Raigad	Uran	Jasai	71/A/1B/1/5/1	0.0447	Restored Private Forest
2.					71/A/1B/1/5/2	0.1150	
3.					71/1B/1/A/2	0.3500	
4.					71/1/B/1/B/1	0.6400	
5.					71/1/B/1/B/2	0.0550	
6.					71/1/B/1/B/3	0.5340	
7.					71/1/B/1/B/4	0.3060	
8.					71/1A/3	0.0400	
Total						2.0847	

4.00 The Project Authority has given an undertaking to pay the cost of Net Present Value as directed by the Govt. of India. The Project Authority has submitted necessary Certificates / Undertakings and Maps which are also enclosed in the proposal.

5.00 The Deputy Conservator of Forests, Alibag has certified that the proposed area of the project is 8.35 km. from boundary of Karnala Bird Sanctuary and is about 1.64 km. from boundary of Karnala Eco Sensitive Zone and further certified that the proposed area i.e. 2.0847 ha. for Construction of Sewri to Nhava up to NH-4B Link Road for Bridge and Link road in village Jasai, Taluka Uran, Dist. Raigad will not have any adverse effect on the Wildlife within National Park/Sanctuary or Eco Sensitive area.

6.00 The Deputy Conservator of Forests, Alibag has certified that the provisions of Forest (Conservation) Act, 1980 and its guidelines under the Act have been violated by the Project Authority. Report regarding the violation of Forest (Conservation) Act, 1980 and violation note is attached in the proposal.

7.00 The Deputy Conservator of Forests Alibag has certified that there is cutting and felling of trees in the project for diversion of 2.0847 ha. Restored Private Forest land for Non Forest activities in village Jasai, Taluka Uran, Dist. Raigad. Total 12 number of trees are to be felled in this project. Girth wise abstract of trees to be felled is as given below.

Below 30 cm.	31-45	46-60	Total
1	8	3	12

- 8.00 The Project Authority has given undertaking that the FRA-2006 certificate from Collector Raigad will be submitted before final approval of the Project.
- 9.00 This project involves 2.0847 ha. of Restored Private Forest land, therefore the non forest Compensatory land is proposed by the User Agency at village Pitsai, Gut No.169 (Survey No.188), Tal. Tala, Dist. Raigad in Roha Forest Division. The Deputy Conservator of Forests, Roha has submitted that on this proposed non forest Compensatory land all ready crown density more than 40 % exists. Therefore, the Compensatory Afforestation proposed on 2.0847 ha. degraded forest land by The Deputy Conservator of Forests, Alibag at village Navenagar (old village Poynad), Tal. Alibag, Dist. Raigad Protected Forest Survey No.46 (Old Survey NO.157/A/1) in Alibag Forest Range along with Compensatory Afforestation scheme for 10 years and certified that the said land is suitable for Compensatory Afforestation and Management purpose and it is free from encroachment and encumbrances. Requisite Maps and scheme for 10 years are enclosed in the proposal.
- 10.00 The Deputy Conservator of Forests, Alibag has certified, that the proposed Project is not likely to affect any monuments site of culture, historical, religious, archeological or recreational importance.
- 11.00 The Deputy Conservator of Forests, Alibag has carried out site inspection on dated 22.09.2022. The site inspection report is enclosed in the proposal.
- 12.00 The Deputy Conservator of Forests, Alibag's report is self-explanatory and this office agrees with the same.
- 13.00 This project is for Diversion of 2.0847 ha. Restored Private Forest land for Non Forest activities i.e. Construction of Sewri to Nhava up to NH-4B Link Road for Bridge and Link road in village Jasai, Taluka Uran, Dist. Raigad in the State of Maharashtra. The Project is infrastructure and public utility. Project proponent is ready to bear all the Government levies. As per the recommendations of the Deputy Conservator of Forests, Alibag, the proposal is recommended for acceptance and for necessary approval u/s.2 of Forest (Conservation) Act, 1980.
- 14.00 Four sets of proposals are enclosed herewith with all required documents for further necessary action. Proposal is submitted online vide No. FP-MH/ROAD/152589/2022.

Encl. : As above.

(S.V. Ramarao)
Chief Conservator of Forests (T.), Thane

Copy to the Deputy Conservator of Forests, Alibag for information and necessary action.


Copy to the Executive Engineer, Mumbai Metropolitan Region Development Authority, Bandra Kurla Complex, Bandra East, Mumbai for information and necessary action *

Diversion of 2.0847 ha. Restored Private Forest land for Non Forest activities i.e. Construction of Sewri to Nhava up to NH-4B Link Road for Bridge and Link road in village Jasai, Taluka Uran, Dist. Raigad in the State of Maharashtra.

PART - III

(To be filled by the concerned Chief Conservator of Forests)

1.	Whether site, where the forest land involved is located has been inspected by concerned Chief Conservator of Forests (Yes/No). If yes, the date of inspection and observations made in form of inspection note to be enclosed.	No
2.	Whether the concerned Chief Conservator of Forests agree with the information given in Part-II and the recommendations of Deputy Conservator of Forests.	Agreed with the recommendation of the Deputy Conservator of Forests, Alibag.
3.	Specific recommendation of the Chief Conservator of Forests for acceptance of otherwise of the proposal with detailed reasons.	The proposal is for Construction of Coastal Road from Amra Marg to MTHL Junction including Airport Link Road in Taluka Panvel and Uran, Dist. Raigad in the State of Maharashtra. The Project is infrastructure and public utility. Hence it is recommended for acceptance and necessary approval may be accorded under the provisions of the Forest (Conservation) Act, 1980.


(S. V. Ramarao)

Chief Conservator of Forests (T.), Thane

Date : 17.11.2022

Place : Thane

