

प्रपत्र-19

कार्य का नाम:- जनपद पिथौरागढ़ के अन्तर्गत बडावे-धारी-बेल्टड़ी मोटर मार्ग के किमी० 10.00 से क्वारबन तक मोटर मार्ग का नव निर्माण।
(लम्बाई 4.625 किमी०)


प्रभावित होने वाले वृक्षों का विवरण


प्रश्नगत परियोजना के निर्माण हेतु दिनांक 14.02.2019 को किये गये संयुक्त निरीक्षण के अनुसार आवेदित सिविल बेनाप भूमि, वन भूमि, आरक्षित भूमि, वन पंचायत भूमि तथा नाप भूमि पर 9.00मी० की चौड़ाई में प्रभावित होने वाले वृक्षों की गणना की गई व निरीक्षण के दौरान प्रभावित होने वाले वृक्षों की निम्नानुसार गणना की गई :-


प्रस्तावित वन भूमि पर प्रभावित होने वाले वृक्षों का भूमिवार/प्रजातिवार/व्यास वार विवरण।


क्र सं०	भूमि की श्रेणी	ग्रामसभा	प्रजाति	व्यास वर्ग							यो	
				0-10	10-20	20-30	30-40	40-50	50-60	60-70		70-80
1	सिविल सोयम भूमि	धारी	चीड़-Pinus roxhurghii sarg	4	5	10	4	4	-	-	-	46 27
2	सिविल सोयम भूमि	क्वारबन	चीड़-Pinus roxhurghii sarg	6	7	3	3	-	-	-	-	19
योग				10	12	13	7	4	-	-	-	46

उपरोक्तानुसार गणना किये गये वृक्षों का पातन किया जाना अपरिहार्य है।



कनिष्ठ अभियन्ता,
सिंचाई खण्ड, लो०नि०वि०,
पिथौरागढ़।


क. स. सिंघ


वन सहायक अभियन्ता
पिथौरागढ़


सहायक अभियन्ता,
सिंचाई खण्ड, लो०नि०वि०,
पिथौरागढ़।


प्रभागीय वन सहायक
पिथौरागढ़


अधिशासी अभियन्ता,
सिंचाई खण्ड, लो०नि०वि०,
पिथौरागढ़।