



पत्रांक-5438/12-1, कोटबंगला, दिनांक 21/03/2024

सेवा में,

अधिसासी अभियन्ता
निर्माण खण्ड लो0नि0वि
चिन्यालीसौड।

विषय :- जनपद उत्तरकाशी में राज्य योजना के अन्तर्गत विकासखण्ड चिन्यालीसौड के अन्तर्गत बनगांव-चापडा-कसलाना मोटर मार्ग के निर्माण हेतु 7.152 हे0 वन भूमि का गैर वानिकी कार्य हेतु लोक निर्माण विभाग को हस्तान्तरण के सम्बन्ध में। प्रपोजल संख्या-FP/UK/ROAD/21335/2016.

सन्दर्भ :- भारत सरकार पर्यावरण वन एवं जलवायु परिवर्तन मंत्रालय देहरादून का कार्यालय पत्रांक-8बी/यू0सी0पी0/06/35/2021/एफ.सी. दिनांक 05.03.2024।

उपरोक्त विषयक सन्दर्भित पत्र का अवलोकन करने का कष्ट करें, जिसकी प्रति आपके सुलभ सन्दर्भ हेतु संलग्न की जा रही है। उक्त पत्र द्वारा विषयगत प्रस्ताव में कतिपय त्रुटियां इंगित की गई हैं, जिसमें बिन्दु सं0-01, 04, 05, एवं 06 का निराकरण आपके स्तर से किया जाना अपेक्षित है।

अतः आपसे अनुरोध है कि उक्त कमियों का निराकरण कर अनुपालन आख्या यथाशीघ्र इस कार्यालय को प्रेषित करने का कष्ट करें।

संलग्नक- उपरोक्तानुसार।

भवदीय,

(डी0पी0 बलूनी)

प्रभागीय वनाधिकारी

उत्तरकाशी वन प्रभाग, उत्तरकाशी।



सत्यमेव जयते

भारत सरकार / GOVERNMENT OF INDIA
पर्यावरण, वन एवं जलवायु परिवर्तन मंत्रालय /
Ministry of Environment, Forest & Climate Change

क्षेत्रीय कार्यालय, देहरादून /

Regional Office, Dehradun



25 सुभाष रोड, देहरादून-248001/ 25 SUBHASH ROAD, DEHRADUN-248001

दूरभाष/ PHONE-0135-2650809, ई-मेल/ E-mail-moef.ddn@gov.in

पत्र सं०- 8 बी/यू.सी.पी./06/35/2021/एफ.सी.

दिनांक: / /2024

सेवा में,

अपर प्रमुख वन संरक्षक एवं नोडल अधिकारी
वन संरक्षण, इन्दिरानगर फारेस्ट कालोनी,
उत्तराखण्ड, देहरादून।

विषय: जनपद-उत्तरकाशी में राज्य योजना के अन्तर्गत विकास खण्ड चिन्यालीसौड के बनगांव चापड़ा-कसलाना मोटर मार्ग का विस्तार कार्य निर्माण हेतु 7.152 है० वन भूमि का गैर वानिकी कार्य हेतु लोक निर्माण विभाग को प्रत्यावर्तन किये जाने के सम्बन्ध में। (Online Proposal No. FP/UK/ROAD/21335/2016).

सन्दर्भ: कार्यालय- अपर प्रमुख वन संरक्षक एवं नोडल अधिकारी, वन संरक्षण, उत्तराखण्ड का पत्रांक 1432/-12-1 दिनांक 24-01-2024

महोदय,

उपरोक्त विषय पर संदर्भित पत्र का आशय ग्रहण करते हुए मुझे आपको यह सूचित करने का निर्देश हुआ है कि इस कार्यालय के पत्र दिनांक 31.03.2021 का जवाब राज्य सरकार के संदर्भित पत्र द्वारा प्रस्तुत किया गया है जिसमें कुछ त्रुटियाँ पाई गई हैं। अतः आपसे अनुरोध है कि निम्नांकित बिन्दुओं पर अभिलेख/दस्तावेज इस कार्यालय में प्रेषित करने का कष्ट करें:-

1. The proposed road alignment is not connecting to any village or habitation. State Govt shall submit the justification for the proposal road.
2. Proper justification for muck dumping in forest area with comments of State Forest Department has not been submitted. However, the muck dumping area is part of diversion area. State government shall submit the justification for selecting muck dumping area in forest land or else select non-forest land for muck dumping purpose.
3. On perusal of CB analysis it is seen that revised NPV rate has not been included in CB ratio. It is requested to revise the CB analysis accordingly and upload the same.
4. As per Part-I of the proposal, the cost of project is only 68.33 lakh and as per CB ratio the cost of project is 1478.57 lakh. State Government shall submit the clarification in this regard.
5. Proper muck dumping scheme is not found submitted. State Government shall submit the complete muck disposal plan mentioning the muck likely to be generated from the project, likely to be reused and dumped, dumping site capacity, swell factor, etc.
6. As per DSS analysis, the proposed diversion area becomes 4.84 ha instead of 7.152 ha. State Government shall submit clarification in this regard.

7. As per DSS report, out of 4 patches of the proposed CA area, two patches are covered with MDF. State Government is requested provide the suitability of planting 1000 trees per hectare for the area falling in MDF.

उपरोक्त के क्रम में जवाब प्राप्ति के उपरांत ही प्रस्ताव पर अग्रिम कार्यवाही की जा सकेगी।

भवदिया,

Signed by Neelima Shah

Date: 05-03-2024 11:31:13

(नीलिमा शाह, भा०व०से०)

सहायक महानिरीक्षक वन (केन्द्रीय)

प्रतिलिपि:-अपर मुख्य सचिव (वन) उत्तराखण्ड शासन, सुभाष रोड़, देहरादून सूचनार्थ एवं आवश्यक कार्यवाही हेतु।



कार्यालय अधिशासी अभियन्ता,

निर्माण खण्ड, लोक निर्माण विभाग, चिन्यालीसौड़ (उत्तरकाशी)

E-mail - eecdpwd_uki@rediffmail.com

Phone/Fax No. - 01371-237084

पत्रांक 472 / 2 सी०ख०
सेवामें,

दिनांक 6 / 04 / 2024

प्रभागीय वनाधिकारी,
उत्तरकाशी वन प्रभाग,
कोटबंगला, उत्तरकाशी।

विषय :- प्रपोजल संख्या FP/UK/ROAD/21335/2016 विकास खण्ड चिन्यालीसौड़ के अन्तर्गत बनगांव-चापड़ा-कसलाना मोटर मार्ग के सम्बन्ध में।

महोदय,

विषयक प्रपोजल संख्या FP/UK/ROAD/21335/2016 विकास खण्ड चिन्यालीसौड़ के अन्तर्गत बनगांव-चापड़ा-कसलाना मोटर मार्ग पर लगी आपत्तियों का निराकरण निम्न प्रकार है-

क्र.सं	प्रश्न	उत्तर
1	The Proposed road alignment is not Connecting to any village or habitation. State govt shall submit the justification for the Proposed road.	justification संलग्न है।
2	As per Part-I of the Proposal, the cost of project is only 68.33 lakh and as per CB ratio the cost project is 1478.57 lakh. State government shall submit the clarification in this regard.	Part-I of the Proposal, the cost of project Rectify कर दिया गया है।
3	Proper muck dumping scheme is not found submitted. State government shall submit the complete muck disposal plan mentioning the muck likely to be generated from the project, likely to be reused and dumped, dumping site capacity, swell factor, etc.	Proper muck dumping scheme submit कर दिया गया है जिसमें swell factor 25% , reused Material 40% है।
4	As per DSS analysis, the proposed diversion area becomes 4.84 ha instead of 7.152 ha. State government shall submit the clarification in this regard.	proposed diversion area 7.152 है, जिसमें उत्तरकाशी वनप्रभाग में आरक्षित वनभूमि 2.292 हे० एवं डम्पिंग याड़ 1.125 हे० एवं बडकोट वनप्रभाग में आरक्षित वनभूमि 2.065, सिविल वनभूमि 0.63 हे० एवं डम्पिंग याड़ 1.04 हे० है। इस प्रकार कुल ड्राईवजन क्षेत्र 7.152 हे० है।

भवदीय

अधिशासी अभियन्ता,
निर्माण खण्ड, लो.नि.वि., चिन्यालीसौड़,
उत्तरकाशी


उपयोगिता / औचित्य प्रमाण-पत्र

प्रमाणित किया जाता है कि प्रस्तावित मार्ग चिन्यालीसौड़ तथा नौगांव ब्लॉक मुख्यालय को आपस में जोड़ता है। मार्ग निर्माण से दोनों ब्लॉक के मध्य 150.00 किमी० की अतिरिक्त दूरी कम हो जायेगी। जिससे चिन्यालीसौड़ ब्लॉक की आबादी 49900 तथा नौगांव ब्लॉक आबादी 19364 प्रत्यक्ष रूप से लाभान्वित होगी। प्रस्तावित मार्ग का समरेखण कई तोक जैसे हुकाली, खरताथ, चूलाखेत, क्याकटी, पिलाणा, गोराछनी से गुजरता है। साथ ही प्रस्तावित मार्ग में कारस्तकारों के अनेकों बाग-बगीचे पड़ते हैं। प्रस्तावित मार्ग निर्माण से मार्ग के पास पड़ने वाले बगीचों से अपनी नकदी फसलें बाजार तक लाने में तथा उपरोक्त तोकों पर स्थित आबादी बीमारी की अवस्था में अस्पताल लाने में सुविधा होगी। यह मार्ग आपदा के समय दोनों ब्लॉक को जोड़ने हेतु वैकल्पिक मार्ग के रूप में भी काम आयेगा। उक्त मार्ग हेतु जन प्रतिनिधियों द्वारा बहुत मांग की जा रही है। मार्ग की दूरी 150 किमी० कम होने से ईंधन की खपत कम होगी।



अधिशाली अभियन्ता

निर्माण खण्ड, लो०नि०वि०,

 चिन्यालीसौड़ (उत्तरकाशी)।

MUCK DISPOSAL PLAN

NAME OF WORK:- CONSTRUCTION OF BANGAON-CHAPARA-
KASLANA MOTOR ROAD FOR STAGE-I
WORKS UNDER PWD CHINYALISAUR,
UTTARKASHI

ROAD LENGTH :- 9.00 KM.

BLOCK :- CHINYALISAUR

DISTRICT :- UTTARKASHI

MUCK DISPOSAL/MANAGEMENT PLAN FOR BANGAON- CHAPARA-KASLANA MOTOR ROAD FOR STAGE-I WORKS UNDER PWD CHINYALISAUR, UTTARKASHI

Muck disposal plan prepared as following:-

- 1- Calculation of muck to generated including swell factor

Total muck generated during construction of road=157500.00 cum

- 2- Quantity of muck to be utilized in the project activities

As per attached sheet= cum

- 3- Balance quantity of muck which required for disposal/management plan

$(157500.00 - 62000.00) \text{ cu.m} = 94500.00 \text{ cum}$

- 4- Carriage of muck from the muck generation site to dumping site

Muck will be carry by contractor as their own cost as per bond condition.

- 5- Ownership of land and the consent of land owner

Muck will be dump on forest land as attachment of record. Photo graphs always attached as per carrying capacity. Capacity of dumping zone to be prepared on forest land is 141900.00 cum but required quantity is only 94500.00 cum

- 6- Development of dumping site, construction of retaining walls and other structure

Cost of protection work i.e.-R/walls, wire crates etc. against muck dumping point in forest land will be construct by C.D, PWD Chinyalisaur Uttarkashi proposed muck dumping point.

- 7- Rehabilitation of dumping site like leveling, planting of grass, shrub and tree species

Rehabilitation of dumping site like leveling, planting of grass, shrub and tree species by construction agency C.D, PWD Chinyalisaur.

Cost of Dumping site:-

Undertaken as per following by User agency (C.D, PWD Chinyalisaur, Uttarkashi)

- 1- Muck management plan will be implemented by C.D, PWD Chinyalisaur, Uttarkashi. In case non implementation of plan we will be liable to penalty/action.
- 2- The proposed dumping site is located away from river/stream/nala.

सहायक अभियन्ता
निर्माण खण्ड लेखनी/डि
चिन्तालीसौड़ उत्तरकाशी


अभियन्ता
निर्माण खण्ड, लो 100 मि
चिन्तालीसौड़ उत्तरकाशी

अभियन्ता
निर्माण खण्ड, लो 100 मि
उत्तरकाशी का प्रम.


MUCK DISPOSAL EXERCISE INDEX

1- CONSTRUCTION OF BANGAON-CHAPARA-KASLANA
MOTOR ROAD FOR STAGE-I WORKS UNDER PWD
CHINYALISAUR, UTTARKASHI Muck disposal annexure-I

2- DETAILS OF MUCK DISPOSAL YARDS WITH LAND
OWNERS, ANNEXURE-II




सहायक अभियन्ता
निर्माण खण्ड लोणमिठावि
चिन्मालीसौड उत्तरकाशी




अधिशारी अभियन्ता
निर्माण खण्ड, लोणमिठावि
चिन्माली सौड (उत्तरकाशी)




अभियन्ता
निर्माण खण्ड, लोणमिठावि
उत्तरकाशी



प्रमाणित अभियन्ता
उत्तरकाशी जमा प्रमाण
उत्तरकाशी



प्रमाणित अभियन्ता
उत्तरकाशी जमा प्रमाण
उत्तरकाशी



प्रमाणित अभियन्ता
उत्तरकाशी जमा प्रमाण
उत्तरकाशी

Annexure-I

Name of work :-

**CONSTRUCTION OF BANGAUN-CHAPARA-
KASLANA MOTOR ROAD FOR STAGE-I
WORKS UNDER PWD CHINYALISAUR,
UTTARKASHI**

S.No.	Particulars	Quantity	Unit
1	Total material received from reserve forest and civil soam land during hill side cutting.		
(i)	Reserve forest and nap Land (1/2 x 4.00 x 7.00 x 9000.00)	126000.00	cum.
	Total	126000.00	cum.
(ii)	Add 25% swell factor	31500.00	cum
	G.Total	157500.00	cum.
DISPOSAL AND USE OF MATERIAL			
	Total Use of material 40 %		
	Total Use	63000.00	cum.
	Material disposal by cartage in dumping yard	94500.00	cum.

LOCATION AND QUANTITY OF DABRIES DISPOSAL

Location And Dumping	Size Of Dumping Yard	Types Of Land	Capacity Of Dumping Yard (Cu-M)
	90X15X10	Forest	13500.00cum.
	100X15X10	Forest	15000.00cum.
	115X15X8	Forest	13800.00cum
	100X15X10	Forest	15000.00cum
	150X15X8	Forest	18000.00cum
	130X15X10	Forest	19500.00cum

		TOTAL	94800.00cum
--	--	-------	-------------

Annexure-II

SUMMARY OF DABRIES DISPOSAL

S.No.	Total dabries	Material disposal by cartage.	Re-used material for road construction.	Total disposal in dumping zone	Balance dabries.
1	157500.00	94500.00	63000.00	94800.00	0.00

1-11
4-12

સહાયક અધિકારી
નિર્માણ સંબંધ લોજિસ્ટિક્સ
વિભાગીયોફ (સામગ્રી)

સહાયક અધિકારી
સામગ્રી (સામગ્રી)

સહાયક અધિકારી
સામગ્રી (સામગ્રી)

સહાયક અધિકારી
સામગ્રી (સામગ્રી)

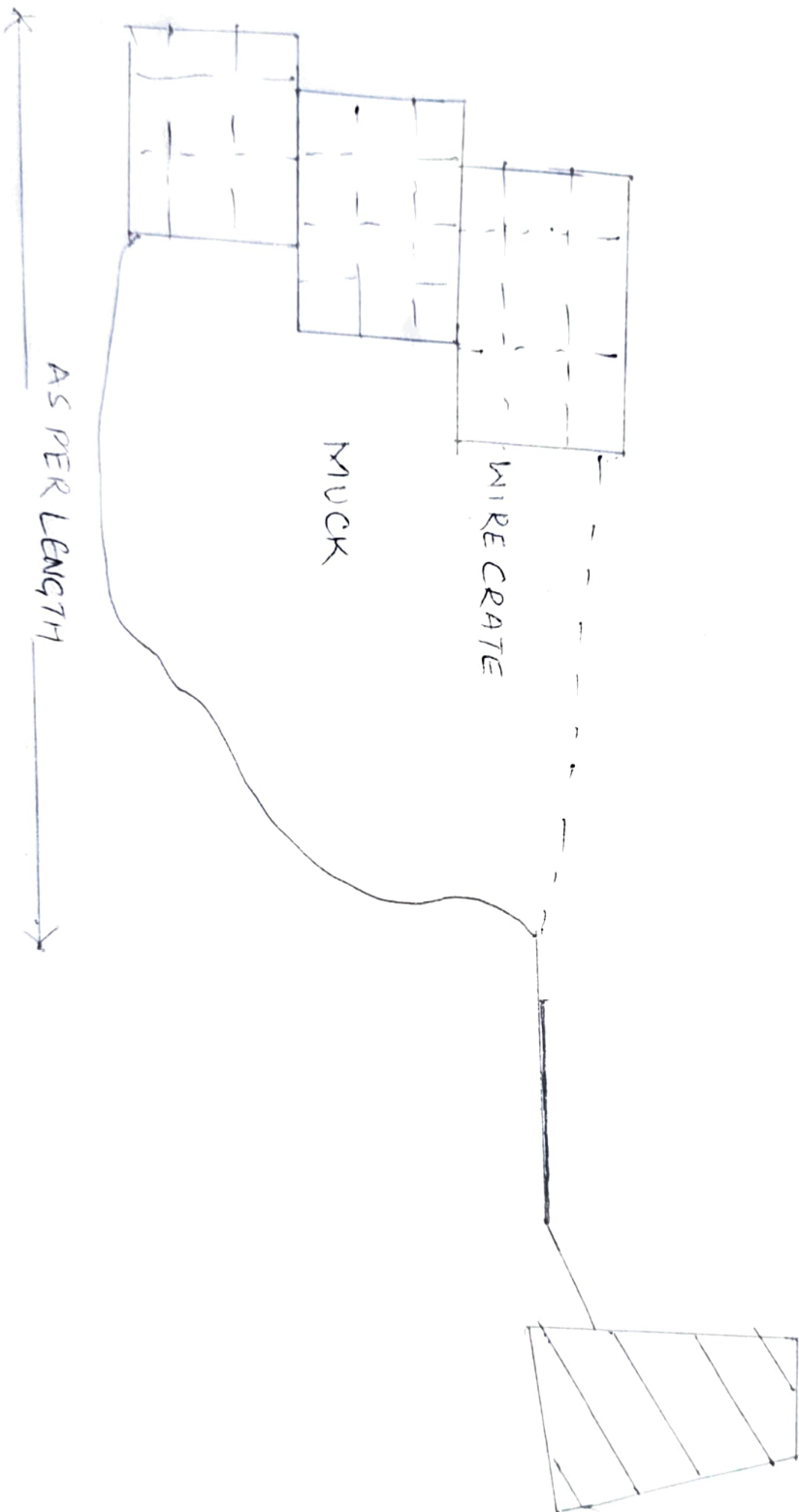
સહાયક અધિકારી
સામગ્રી (સામગ્રી)

સહાયક અધિકારી
સામગ્રી (સામગ્રી)

સહાયક અધિકારી
સામગ્રી (સામગ્રી)

સહાયક અધિકારી
સામગ્રી (સામગ્રી)

LENGTH OF YARD AS PER SITE
CAPACITY OF YARD AS PER (LBH)



MA
A.E

6/10
A.E