मुख्य अभियन्ता, आगरा क्षेत्र लो० नि० वि० आगरा

अधिशासी अभियन्ता, प्रा० खं० आगरा की संस्तुति के आधार पर अन्तापत्ति प्रमाण पत्र निर्गत करने की संस्तुति सहित अग्रेसरित।

19.02.09

वी० डी० शर्मा
अधीक्षण अभियन्ता
आगरा वृत्त लो० नि० वि०
आगरा

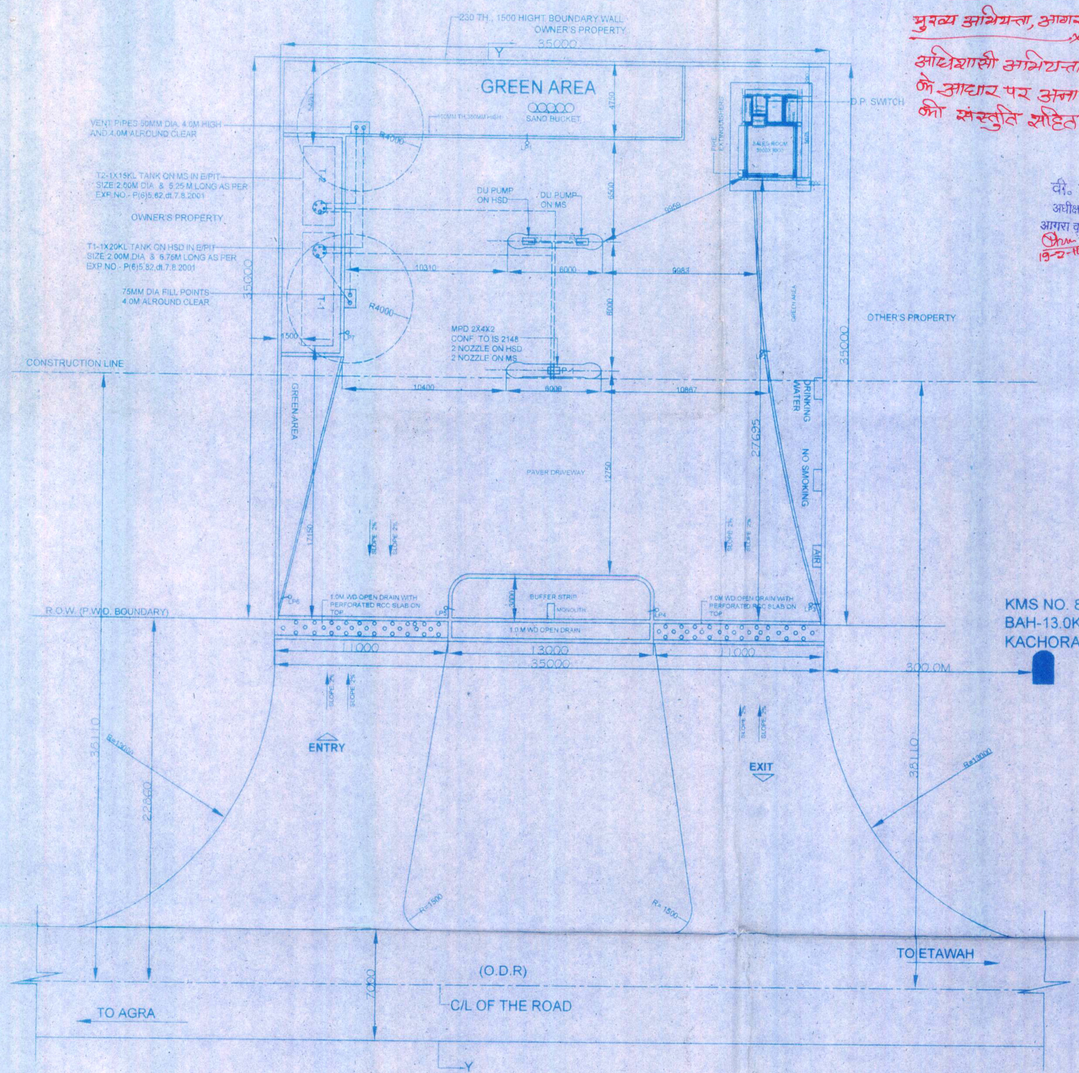

LAYOUT PLAN(1:200)

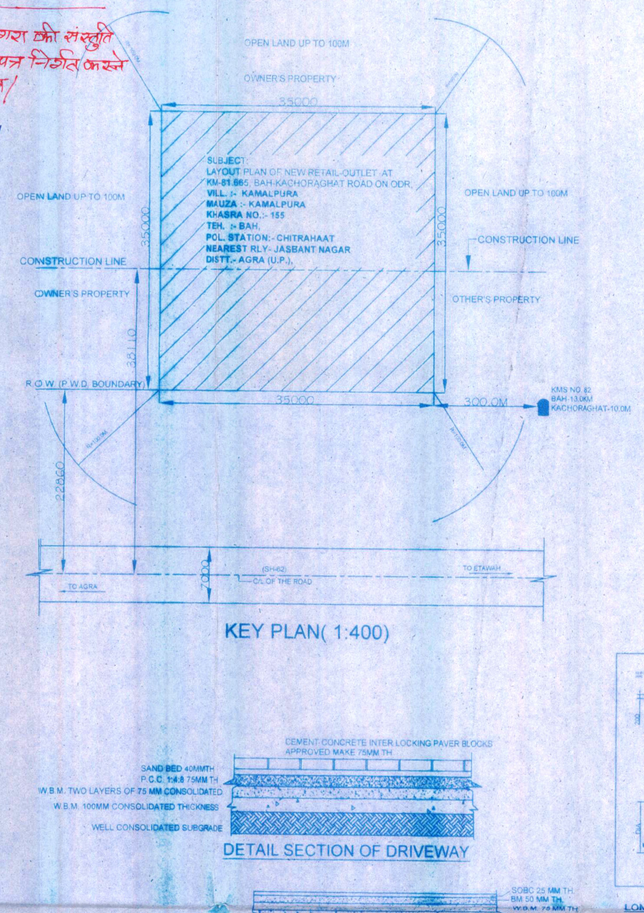

KEY PLAN(1:400)

बाह कचौरा घाट के कि.मी. 82.00 चैनेज 81.665 मार्ग के मध्य बिन्दु से 22.86 मी. की दूरी पर बायें साइड तथा 38.11 मी. की दूरी पर मध्य अंकित सैन्ड निर्माण की संस्तुति मानचित्रानुसार निम्न शर्तों/प्रतिबन्धों के साथ की जाती है।

1 प्रस्तावित निर्माण स्थल से किसी भी प्रकार व्यर्थ के पानी का बहाव लो.नि.वि. मार्ग की ओर नहीं होना चाहिये।

2 प्रस्तावित निर्माण कार्य से पानी के निकास हेतु नाली, पुलिया एवं पहुँच मार्ग का निर्माण आवेदक को स्वयं अपने खर्चे से करना होगा, जिस पर स्वामित्व लोक निर्माण वि. का होगा, पुलिया का अंकित मार्ग के औसत से 30 सेमी. नीचा स्तर चाहिये

3 आवेदक को पहुँच मार्ग एवं पुलिया के निर्माण की अनुमति देने अथवा की अंतिम निर्माण कार्य से पूर्व निर्धारित प्रपत्रों में इस विभाग से प्राप्त करनी होगी।

4 निर्माण कार्य से यातायात में कोई बाधा उत्पन्न नहीं होनी चाहिये, किसी भी परिस्थिति में लंबित सतह पर पानी नहीं आना चाहिये।

5 प्रस्तावित फिलिंग स्टेशन का निर्माण आई.आर.सी. 12:2009 में निहित नियमावली के अनुरूप होना चाहिये इसका पूर्ण उत्तरदायित्व मै. भारत-पेट्रोलियम का. लि. का होगा।

उपरोक्त किसी भी शर्तों/प्रतिबन्ध का पालन न होने की दशा में या अधि-प्रमाणित के सम्बन्ध में कोई भी वाद-विवाद होने की दशा में यह संस्तुति स्वतः निरस्त मानी जायेगी।

सम० वै० सिंह
सहायक अभियन्ता
प्रा० खं० लो० नि० वि० आगरा

के० सी० जैन
अधिशासी अभियन्ता
प्रा० खं० लो० नि० वि० आगरा

DETAIL SECTION OF DRIVEWAY

DETAIL SECTION OF APPROACH ROAD

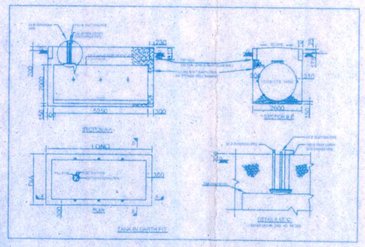

LONGITUDINAL & CROSS SECTION OF U/G 15KL TANK IN E/PIT

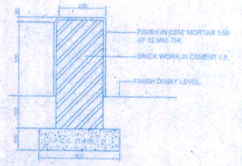

CROSS SECTION DETAIL OF KERB WALL/ BUFFER STRIP

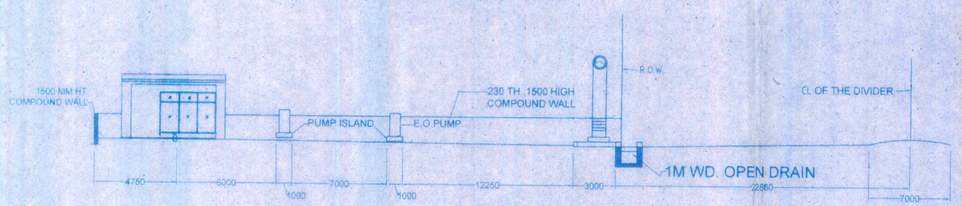

SECTION Y-Y OF THE RO (NOT TO THE SCALE)

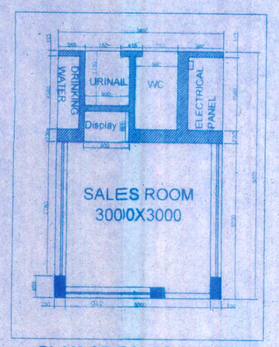

PLAN OF SALES BUILDING
SCALE-1:25

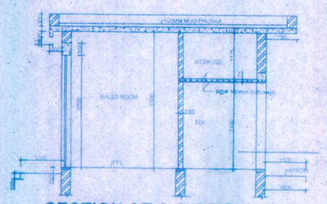

SECTION AT A-A OF SALES BUILDING(NOT TO THE SCALE)

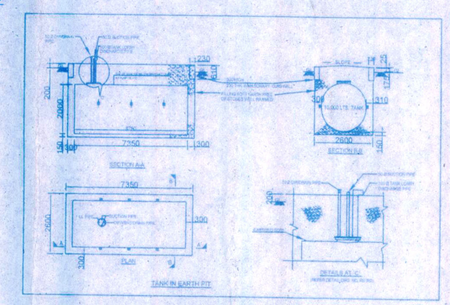

LONGITUDINAL & CROSS SECTION OF U/G 20KL TANK IN E/PIT

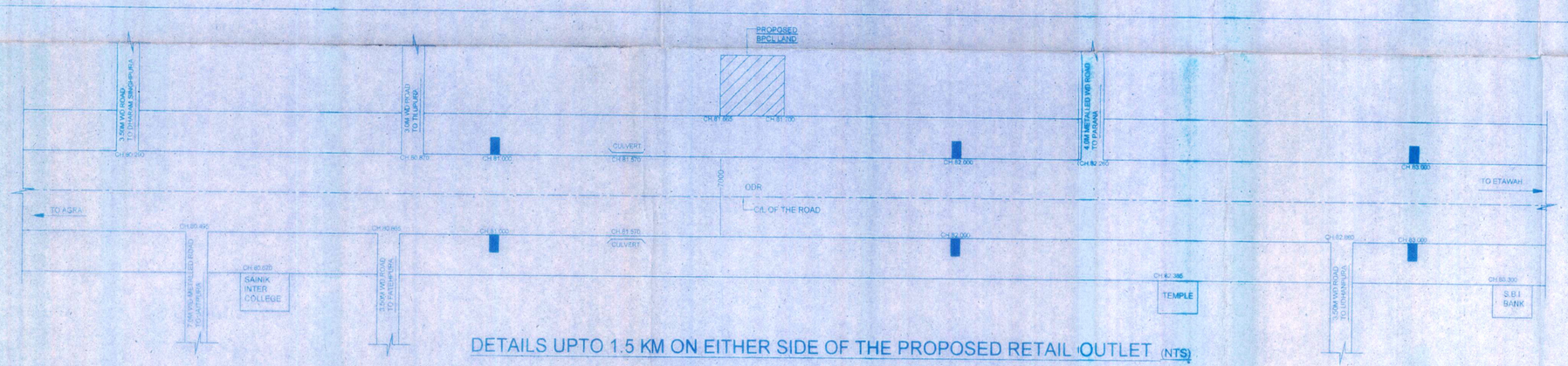

DETAILS UPTO 1.5 KM ON EITHER SIDE OF THE PROPOSED RETAIL OUTLET (NTS)

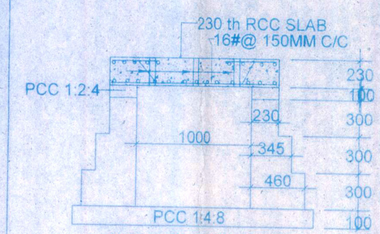

SECTION OF CULVERT

NOTES

1. VENT PIPE 4.0M HIGH END COVERED WITH TWO LAYERS OF BRASS WIRE GAUGE 11 MESH PER LINEAR CENTIMETER
2. FILL POINTS FITTED WITH CAM LOCK COUPLING SAIR TIGHT THREADED BRASS CAP FOR DECANTING FROM TANK LORRY.
3. DIP PIPE WITH CAP ASSEMBLY
4. ALL ELECTRICAL FITTINGS ARE F.P. GATAGARY TO IS2148.
5. ALL DOORS OF BUILDING TO BE OPENED OUT WARD
6. NO SEWER OR SURFACE DRAIN WITHIN 6.0M OF THE U/G TANK AND DU.
7. PREMISES TO BE USED ONLY STORAGE OF PETROLEUM PRODUCT.
8. TANKS ARE PAINTED WITH TWO LAYERS OF HOT BITUMEN OVER TWO COATS OF RED OXIDE PRIMER TO PROTECT AGAINST CORROSION.
9. FABRICATION DESIGN OF U/G STORAGE TANKS ARE CONFORMING TO IS:10427:1982 AS PER C.C.O.E. NAGPUR ORDER NO. O-40/CC/P/MS/CON DT.24.02.99
10. ALL DIMENSIONS ARE IN MM UNLESS OTHERWISE NOTED.
11. S.B.H AND BUCKET GIVING AS PER EXPLOSIVE RULE.
12. F.E.=FIRE EXTINGISHERS =1X05 AS PER EXPLOSIVE RULE
13. TANK SHOULD BE GIVEN HYDRALIC PRESSURE TEST PRIOR TO INSTALLATION AND BEFORE ANY PROTECTIVE COATING IS APPLIED. THE TEST SHOULD BE MAINTAINED AS A CONTROLLED PRESSURE OF 35 KG/SQCM. FOR 2 HOURS.
14. DIP RODS SUPPLIED WITH THE TANK FOR THE TYPE OF INSTALLATION SHOULD BE 2000MM LONG INSTEAD OF 2250MM.
15. FABRICATION SHOULD BE OF SHELL PLATE AND END PLATE OF TANK SIDE SHELL 6MM END 4MM
16. TANKS CONFORM TO IS:2825 & 1251 OF THE PR-2002
17. ALL LIGHT FIXES ARE FITTED AS PER APPROVAL OF C.C.E. NAGPUR VIDE LETTER NO PL-111/MBN DT. 26-11-1963.
18. NATURAL DOWN SLOPE FROM EDGE OF THE METALLED ROAD TO CULVERT ON APPROACHES WILL BE MAINTAINED A FREE FLOW OF WATER TOWARDS DRAIN.
19. SITE MEETS APPLICABLE RECTIFIED NORMS LATEST AMENDMENTS
20. E.M.=EXTENDED VENT PIPES
21. THE PROPOSED SITE IS FREE FROM ANY TYPE OF LITIGATION AND NO CASE IS PENDING IN ANY COURT OF LAW.
22. THERE IS NO OVERHEAD H.T. LINE PASSES THROUGH THE PLOT.
23. DRAWING PREPARED AS PER MORT AND HIGHWAY GUIDE LINES (LETTER NO. RW/NH-33024/1/98-DLD III, DATED 17.11.2003) FIG. 3
24. APPLICABLE I.R.C. NORMS ARE MET.

PUMP DETAIL

CODE	PRODUCT	GRADE
MPD-1 (2X4X2)	HSD/ MS	B/A
DU2-PUMP	HSD	B
DU1-PUMP	MS	A

FUNCTIONAL

SYMBOL	DESCRIPTION	SYMBOL	DESCRIPTION	SYMBOL	DESCRIPTION

NOTE : ALL DIMENSIONS ARE IN MILIMETERS UNLESS OTHERWISE NOTED.

BHARAT PETROLEUM CORPORATION LTD.

SCALE : AS SHOWN
DATE :
DRG NO. :
APPROVED BY : K Raghuwanshi

SUBJECT:
LAYOUT PLAN OF NEW RETAIL OUTLET
AT KM-81.665, BAH-KACHORAGHAT
ROAD ON ODR.
VILL. :- KAMALPURA
MAUZA :- KAMALPURA
KHASRA NO.:- 155
TEH. :- BAH.
POL. STATION:- CHITRAHAAT
NEAREST RLY:- JASBANT NAGAR
DISTT.:- AGRA (U.P.).

भारत पेट्रोलियम कार्पोरेशन लिमिटेड
मथुरा प्रादेशिक कार्यालय
प्लाट नं. 1, ब्लाक नं. 26, औद्योगिक क्षेत्र, कोसी कलाँ
मथुरा - 281 005 (उ.प्र.)