



"A maharatna company"

सेंट्रल कोलफिल्ड्स लिमिटेड
Central Coalfields Limited
(A Subsidiary of Coal India Limited)
Office of Project Officer, Purnadih Project
NORTH KARANPURA AREA
P.O. BAHERA-825321, DIST: CHATRA
Jharkhand.



Ref. No: PO/PND/2021-22/ 111

Date. 4.5.21

To
The Divisional Forest Officer,
Chatra South
Chatra (Jharkhand)

Sub: Compliance of FAC meeting minutes held on 31.07.2019 for release of 323.49 Ha. Forest land in respect of Purnadih Project.


Dear Sir,

With reference to F. No 8-61/2018-FC – DFA – I the additional documents required for compliance of FAC observations are as follows:

Sl. No.	Points raised	Reply
3	State Government shall submit necessary certificate to confirm whether the site selected for non forest use and also for compensatory afforestation is important from Religious/Archaeological point of view or not.	The project area of Purnadih OCP does not contain any important Religious/Archeological site. 1) Letter from Archeological Survey of India indicating that no archeological remains are present in the area. (Copy of letter enclosed) 2) Certificates from respective Circle Officers indicating that the area does not have any religious places. (Copy of letters enclosed)

This is for your kind information and necessary action please.

Thanking you


4/5/2021
Project Officer
Purnadih Project
NK Area, CCL
Purnadih OCP

Annexure: As mentioned.

Copy to:

1. General Manager, NK Area for kind information.
2. HOD (E&F), CCL
3. SO(P&P), NK Area

Government of India
Archaeological Survey of India
Ranchi Circle, Jain Villa
Near Guru Nanak School
P.P. Compound, Ranchi - 834001

Dated: 19/03/2021

To,
The Director General
Archaeological Survey of India
Dharohar Bhawan,
24, Tilak Marg, New Delhi - 01

Kind Attention: The Joint Director General (Monument)

Subject: Submission of exploration report for the areas under Ranchi and Chatra districts of Jharkhand, proposed for open cast coal mining by CCL- regarding

Madam/Sir,

With reference to 02 letters from Project Officer KDH OCP, NK area, Dakra, CCL vide letter No. PO/KDH/2020/123 dated 22.09.2020 and from Project Officer Purnadih OCP, NK area, Dakra, CCL vide letter No. PO/PND/20-21/655 dated 23.09.2020 respectively, wherein it is requested by CCL to ASI to ascertain the archaeological importance in the areas proposed for deforestation and afforestation, in compliance of instructions from Ministry of Environment, Forest and Climate Change (Forest Conservation Division), Govt. of India, vide F. No. 8-61/2018-FC dated 22.08.2019 (copy enclosed as annexure I (b) & II (b) with the report). Accordingly the technical team of Ranchi Circle of ASI explored thoroughly the area proposed for deforestation for the purpose of mining of CCL and found *prima facie* that no archaeological remains is present over the ground in the said areas. Further, CCL has given undertaking that if any object/structure of archaeological importance comes to their notice during above said operations, the matter will be brought to the attention of ASI immediately (Annexure III & IV with the report). Hence Clearance to the CCL from the side of ASI may be considered. The report is being enclosed herewith for kind perusal and necessary action please.

This is for your kind information please.

Yours faithfully,

- Sdr -

Superintending Archaeologist (I/c)

Copy to:

1. The Regional Director (Eastern Region), Archaeological Survey of India, Currency Building, 1, B.B.D Bag, Kolkata - 700001 (WB)
2. The Project Officer, KDH OCP, NK area, Dakra, District Ranchi, Jharkhand
- ✓ 3. The Project Officer, Purnadih OCP, NK area, Dakra, District Ranchi, Jharkhand


Superintending Archaeologist (I/c)

19.3.21

कार्यालय :- अंचल अधिकारी, टंडवा ।

पत्रांक ...184...

दिनांक ...09.02.2021

प्रेषक

अंचल अधिकारी

टंडवा ।

सेवा में,

परियोजनापदाधिकारी

C.C.L पुरनाडीह परियोजना नार्थ करनापुरा

पो०-डकार, जिला-राँची ।

विषय :- चतरा जिलान्तर्गत अंचल CALAND के लिए धार्मिक स्थल के संबंध में ।

प्रसंग:- C.C.L पुरनाडीह परियोजना नार्थ करनापुरा के पत्रांक:-1294, दिनांक-26.01.2021

महाशय,

क्र० सं०	ग्राम का नाम	थाना सं०	थाता सं०	प्लॉट	रकबा	किस्म	स्थानीय पूछ-ताछ के अनुसार	अभियुक्ति
1	कोइलार	89	---	---	---	G.M.A	सरना, अखारा, देवी मंडप, करमकटी	खतियान के अनुसार
2	हेजदा	94	46	49	0.05		सरना, अखारा (कुल-3), देवी मंडप,	धार्मिक संरचना नहीं है ।
			46	104	0.02			
			46	350	0.08			
			46	368	0.04			
3	सुलचडीह	91		अखारा (कुल-2)	
4	डेम्बुआ	90		सरना, अखारा (कुल-2), देवी मंडप,	
5	कुटकी	95	45	331	0.04		सरना (कुल-2), अखारा (कुल-4), देवी मंडप, करमकटी	
			45	478	2.25			

सूचनार्थ समर्पित ।

विश्वासभाजन

09/02/2021
अंचल अधिकारी,
टंडवा।

पत्रांक ...184...

दिनांक ...09.02.2021

अनुलग्नक :- अपर समाहती, चतरा को सादर सूचनार्थ प्रेषित ।

09/02/2021
अंचल अधिकारी,
टंडवा।

कार्यालय:-अंचल अधिकारी,सिमरिया।

पत्रांक.../207...

दिनांक...14.2.2021

प्रेषक,

अंचल अधिकारी,
सिमरिया।

सेवा में,

अपर समाहर्ता,
चतरा।

विषय:- सी0सी0एल0, टण्डवा द्वारा FAC MoEF &CC, Gov of india को अंचल सिमरिया में उपलब्ध कराये गये क्षतिपूरक वनरोपण भूमि (CA Land) पर धार्मिक स्थल से संबंधित प्रतिवेदन का प्रेषण।

प्रसंग:- भवदीय पत्रांक-339/रा0, दिनांक-03.02.2021
महाशय,

उपर्युक्त विषयक प्रासंगिक पत्र के संदर्भ में राजस्व उपनिरीक्षक/अंचल निरीक्षक, सिमरिया द्वारा प्राप्त जॉच प्रतिवेदन के आलोक में कहना है कि सी0सी0एल0, टण्डवा द्वारा FAC MoEF &CC, Gov of india को अंचल सिमरिया में उपलब्ध कराये गये निम्नांकित क्षतिपूरक वनरोपण भूमि (CA Land) पर किसी प्रकार का धार्मिक अथवा सार्वजनिक स्थल निर्मित नहीं है-

क्र0	अंचल	मौजा	खाता न0	प्लॉट सं0	रकबा	भूमि किस्म
1	2	3		4	5	6
01	सिमरिया	सलगी	96	37	288.50	गैरमजरुआ खास जंगल-झाडी
				89	131.00	
				34/951	45.00	

सूचनार्थ एवं आवश्यक कार्रवाई हेतु समर्पित।

विश्वासभाजन

अंचल अधिकारी,
सिमरिया।

कायालय अंचल अधिकारी, ईटखोरी

पत्रांक122.....

दिनांक.....12/03/2021

प्रेषक,

अंचल अधिकारी,
ईटखोरी

सेवा में,

परियोजनापदाधिकारी

C.C.L पुरनाडीह परियोजना नार्थ करनापुरा

विषय :-

चतरा जिलान्तर्गत अंचल CA LAND के लिए धार्मिक स्थल के संबंध में।

प्रसंग:-

C.C.L पुरनाडीह परियोजनार्थ करनापुरा के पत्रांक 1284 दिनांक 26.01.2021

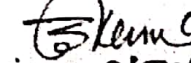
महाशय,

क्र 0	ग्राम का नाम	थाना सं0	खाता सं0	प्लॉट सं0	रकबा	किस्म	स्थानीय पूछ-ताछ के अनुसार	अभियुक्ति
1	सिरिया	113	27	248	4.50 ए0	जंगल झाड़ी	स्थानीय लोगो से पूछ-ताछ करने पर यह पता चला की संबंधित जमीन में धार्मिक संरचना नही है।	खतियान के अनुसार गैरमजरूआ खास खाते की है
				249	7.70 ए0			
				250	8.10 ए0			
				253	4.24 ए0			

नोट:- मौजा-बलिया, थाना न0 211 मयूरहण्ड अंचल के अन्तर्गत आता है।

सादर सूचनार्थ समर्पित।

विश्वासभाजन

 12-03-2021

अंचल अधिकारी,


ईटखोरी

दिनांक.....12/03/2021

प्रतिलिपि:-

ज्ञापांक.....122.....

अपर समाहर्ता चतरा, को सादर सूचनार्थ प्रेषित।

 12-03-2021

अंचल अधिकारी,

ईटखोरी



कार्यालय, अंचल अधिकारी, चतरा।

पत्रांक 415

दिनांक 21/4/2021

प्रेषक,

अंचल अधिकारी,
चतरा।

सेवा में,

Project Officer
Purnadih OCP
NK Area, Dakra

विषय:- चतरा अंचल अंतर्गत CA धार्मिक स्थल से संबंधित जांच प्रतिवेदन के संबंध में।

प्रसंग:- भवदीय पत्रांक 1456, दिनांक 26.02.2021

महाशय,

उपर्युक्त विषयक प्रासंगिक पत्र के आलोक में चतरा अंचल अंतर्गत CA धार्मिक स्थल से संबंधित जांच प्रतिवेदन राजस्व उपनिरीक्षक एवं अंचल निरीक्षक से प्राप्त है। प्रतिवेदन विहिप पत्र में संलग्न कर भेजी जा रही है।

क्र० सं०	मौजा	थाना नं०	खाता नं०	प्लॉट नं०	कुल रकवा	किस्म	स्थानिय पूछ-ताछ के अनुसार	अभिव्यक्ति
1	बभने	173	38	1 (P)	0.29	नाला	—	खातियान के अनुसार धार्मिक संरचना नहीं है।
2		173	38	2	19.50	जंगल-झाड़	—	खातियान के अनुसार धार्मिक संरचना नहीं है।
3		173	38	3	0.10	परती कदीम	—	खातियान के अनुसार धार्मिक संरचना नहीं है।
4		173	38	5	20.50	जंगल-झाड़	—	खातियान के अनुसार धार्मिक संरचना नहीं है।
5		173	38	29	28.75	जंगल-झाड़	—	खातियान के अनुसार धार्मिक संरचना नहीं है।
6		173	38	42	21.00	जंगल-झाड़	—	खातियान के अनुसार धार्मिक संरचना नहीं है।
7		173	नष्ट है।	94	नष्ट है।	नष्ट है।	—	खातियान के अनुसार धार्मिक संरचना नहीं है।
8	पकरिया	174	13	82	79.50	जंगल-झाड़	हनुमान मंदीर	खातियान के अनुसार धार्मिक संरचना नहीं है।
9		174	13	88 (P)	50.60	जंगल-झाड़	देवी मंडप	खातियान के अनुसार धार्मिक संरचना नहीं है।
10		174	13	127	26.50	जंगल-झाड़	—	खातियान के अनुसार धार्मिक संरचना नहीं है।
11		175	—	801	—	रैयती	—	राजस्व उपनिरीक्षक के प्रतिवेदन के अनुसार कोई भी धार्मिक स्थल नहीं है।
12		175	—	808	—	रैयती	—	
13		175	—	2085	—	रैयती	—	
14	रमटुण्डा	138	1	1781	98.00	जंगल-झाड़	धार्मिक स्थल नहीं है।	खातियान के अनुसार धार्मिक संरचना नहीं है।
15		138	1	1790	131.25	जंगल-झाड़	धार्मिक स्थल नहीं है।	खातियान के अनुसार धार्मिक संरचना नहीं है।

कृप्या प्राप्ति स्वीकार करने की कृपा करें।

अनुलग्नक:-यथोक्त।

विश्वासभाजन

अंचल अधिकारी,

चतरा।

3.04.21