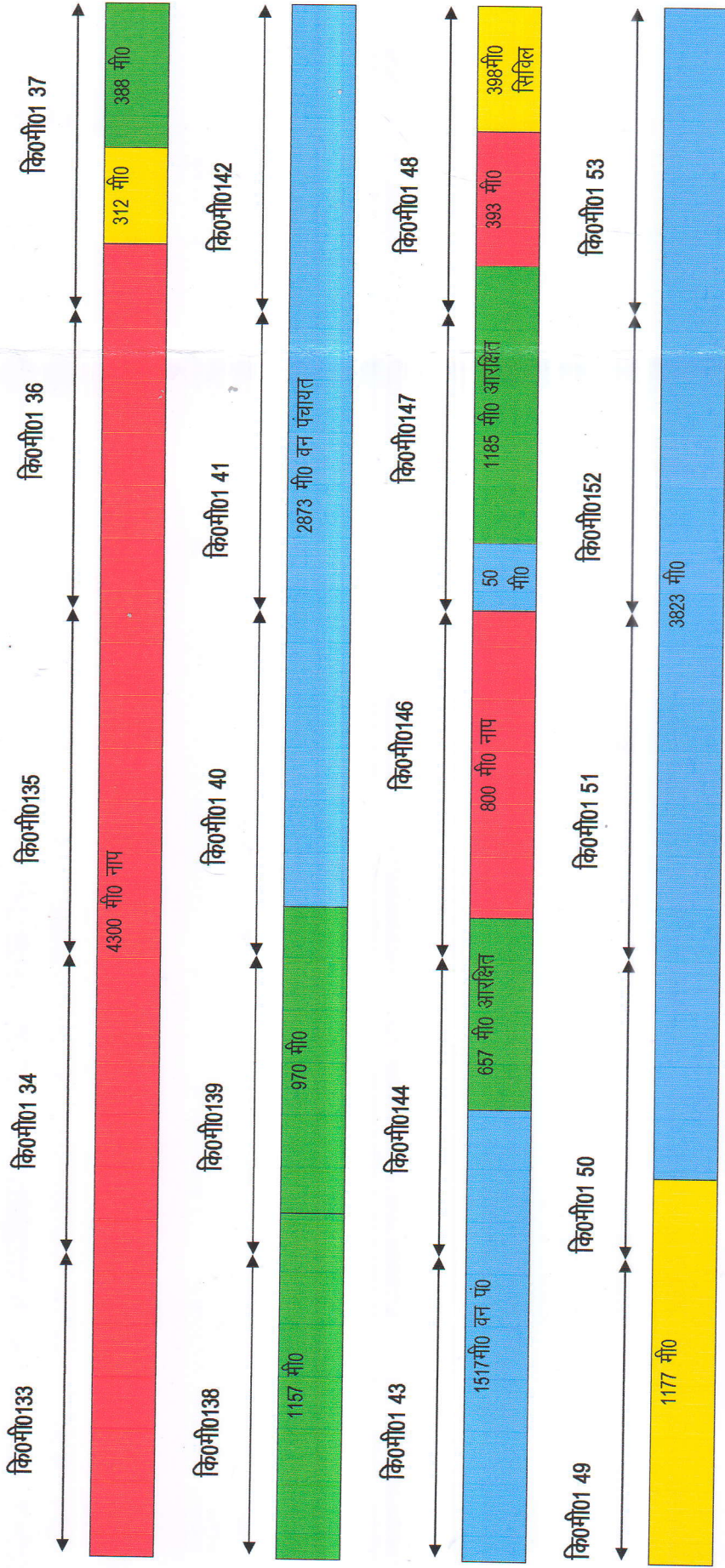


Not to Scale

बार चार्ट

परियोजना का विवरण:- राष्ट्रीय राजमार्ग सं० ३०९ ए० के रामेश्वर-गंगोलीहाट -बेरीनाग-चकोड़ी-काण्डा- बागेश्वर- ताकुला अल्मोड़ा मोटर मार्ग का टू-लेन में चौड़ीकरण (कि०मी० १३३.०० से १७०.००) लम्बाई ३७.०० कि०मी०

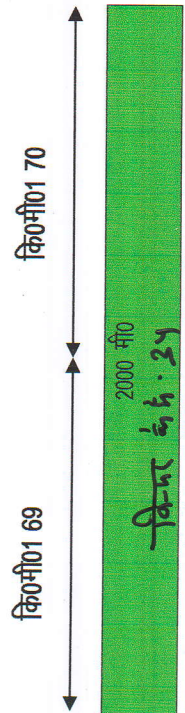





सहायक अभियन्ता
रा०मा०खण्ड, लो०नि०वि०
रानीखेत

अधियासी अभियन्ता
रा०मा० खण्ड, लो०नि०वि०
रानीखेत

वन क्षेत्राधिकारी
बागेश्वर वन क्षेत्र
बागेश्वर वन प्रभाग बागेश्वर

प्रमाणिक वनाधिकारी
बागेश्वर वन प्रभाग
बागेश्वर



भूमि का प्रकार	क्षेत्रफल	चिन्ह
आरक्षित वन भूमि	9.757	Green
वन पंचायत भूमि	9.723	Blue
सिविल बेनाप भूमि	2.632	Yellow
नाप भूमि	4.088	Red

(Handwritten signature)
 (हिमाश्री) डायर
 प्रभारीय समाधिकारी
 बागेश्वर वन प्रभाग
 बागेश्वर

(Handwritten signature)
 कनिष्ठ अभियन्ता
 राष्ट्रीय राजमार्ग खण्ड, लोक निर्माण विभाग
 लो०नि०वि०, रानीखेत

(Handwritten signature)
 सहायक अभियन्ता
 राष्ट्रीय राजमार्ग खण्ड, लोक निर्माण विभाग
 लो०नि०वि०, रानीखेत

(Handwritten signature)
 अधिशासी अभियन्ता
 राष्ट्रीय राजमार्ग खण्ड, लोक निर्माण विभाग
 लो०नि०वि०, रानीखेत

(Handwritten signature)
 वन क्षेत्राधिकारी
 बागेश्वर वन क्षेत्र
 बागेश्वर वन प्रभाग बागेश्वर