


लिंगवाणा से सौडू रानीताल मोटर मार्ग के प्रस्ताव सं० (FP/UK/ROAD/17623/2016) ऑन लाईन होने पर आयी आपत्तियों का बिन्दुवार निराकरण

Sl. No.	User agency against E.D.S.	E.D.S. Reply
1	Authority letter uploaded in Part I is not matching with the details of the applicant	Authority letter concern to Assistant Engineer site incharge which nominated by the Executive Engineer user agency and already uploaded in Part I.
2	In the geo referenced digital map of the area proposed for diversion, uploaded at C (iv) Part I online, geo coordinates are shown on google map which does not serve the purpose. May provide/upload scanned copy of GIS software generated geo referenced digital map to the exact scale of the proposed road showing geo coordinates at 200 to 300 m interval along the alignment including all turning points.	Geo referenced digital map of the area proposed for diversion, uploaded at C (iv) Part I online, geo coordinates are shown on google map which scanned copy of GIS software generated geo referenced digital map to the exact scale of the proposed road. showing geo coordinates at 200 to 300 m interval along the alignment including all turning points is being uploaded again in Part I
3	The digital map of area proposed for CA is provided in google map, which does not serve the purpose. The State Govt may provide/upload GIS software generated revised map in designated place in online Part I.	The digital map of area proposed for CA is provided in google map, which upload GIS software generated revised map in designated place in online Part I.
4	NPV calculation as per information provided in hard copy is done for taking density 0.4 and dense forest category which is not correct as per the number of trees proposed to be felled. The State Govt may do the necessary correction in this regard and upload the correct density and revised NPV calculation in online web portal.	Related to D.F.O.
5	The FRA certificate uploaded in online Part I is without enclosing district level committee and village level committee meetings proceedings. The State Govt may upload FRA with complete enclosures.	FRA certificate of village level comitee meeting proceding and district comitee proceding is re uploaed in online part-I with all inclosures.
6	The village level committee proceeding for village Lingwana and Bhadarsu is not provided with the FRA certificate provided in hard copy of the proposal. The State Govt may provide VLC proceedings for these two villages also as these villages are mentioned in village wise break up through which the proposed road is passing. The complete document may upload in online Part I, column K alongwith the FRA certificate.	The village level committee proceeding for village Lingwana and Bhadarsu is being provided with the FRA certificate in hard copy of the proposal. The user agency is providing VLC proceedings for these two villages also as these villages are mentioned in village wise break up through which the proposed road is passing. The complete document has been upload in online Part I, column K alongwith the FRA certificate.
7	Employment generation detail may also furnish in online Part I.	Employment generation detail has also furnish in online Part I.
8	The detail of land proposed for muck dumping may also furnish in component wise break up in online Part I.	The detail of land proposed for muck dumping also furnish in component wise break up in online Part I.


 अधिश्रमसी अभियन्ता
 अ०ख० लो०नि०वि० श्रीनगर
 मु० कीर्तिनगर

प्रारूप-1

Mr. Jagganath Patwal son of Late Sri Pashupati Nath is hereby authorized to upload the Land Transfer Proposal regarding Construction of **Lingwana saoru ranital moltha Motor Road** of the T.D. P.W.D. Srinagar H.Q. Kirtinagar (agency name) on the Government of India portal **www.forestclearance.nic.in** on behalf of the Sri Bhagwati Prasad Nautiyal (head of the Institutions name /designation).

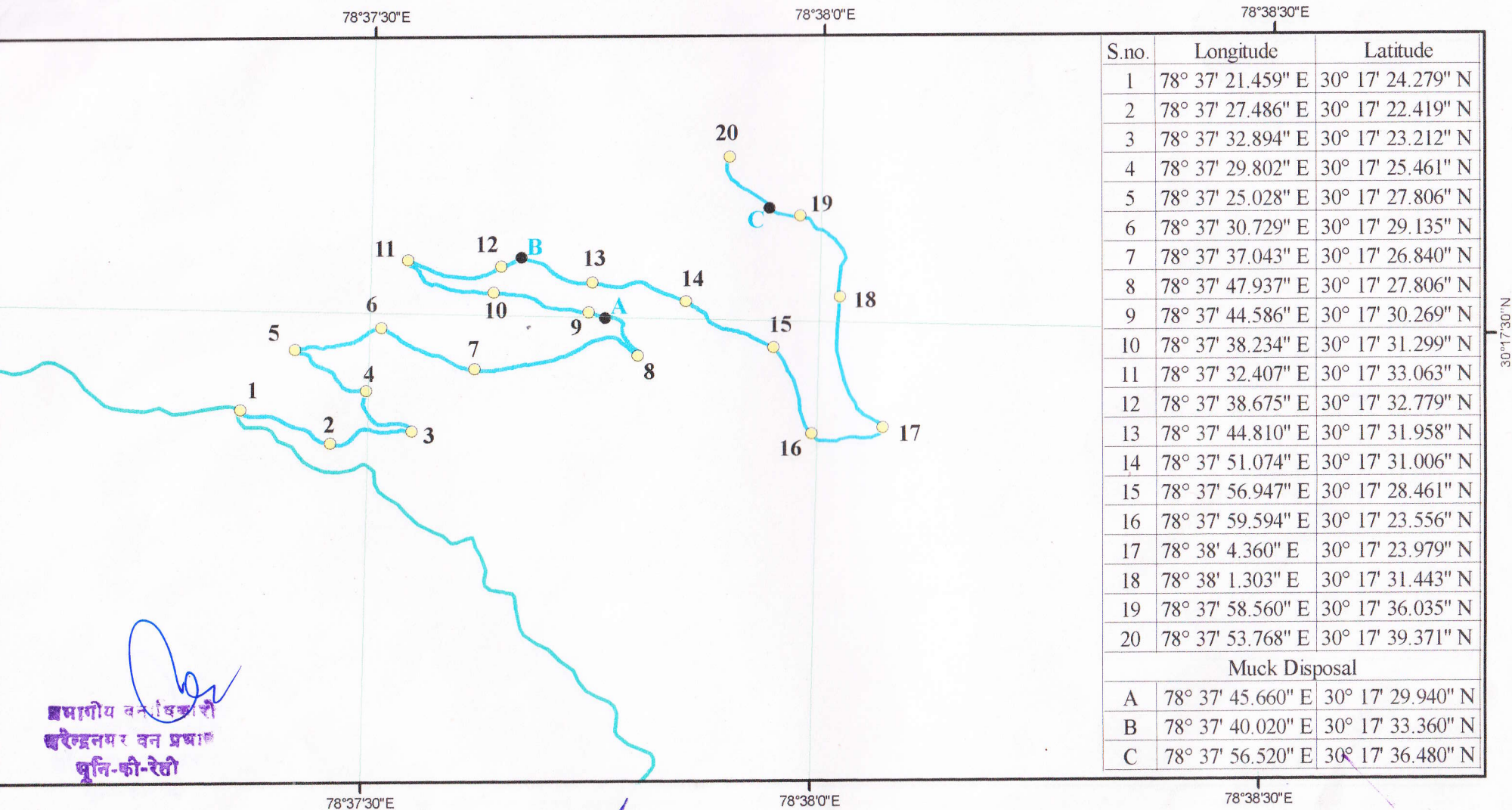
Signature

Name and seal of the
competent
Authority

जीयोरेफेरेन्स मैप – जनपद टिहरी गढ़वाल में राज्य योजना के अर्न्तगत लिंगवाणा से
सौडु रानीताल से मोल्ठा मोटर मार्ग के निर्माण हेतु (लम्बाई – 4.350 कि०मी०)

0 0.1 0.2 0.4 Km

Scale - 1:10,000



S.no.	Longitude	Latitude
1	78° 37' 21.459" E	30° 17' 24.279" N
2	78° 37' 27.486" E	30° 17' 22.419" N
3	78° 37' 32.894" E	30° 17' 23.212" N
4	78° 37' 29.802" E	30° 17' 25.461" N
5	78° 37' 25.028" E	30° 17' 27.806" N
6	78° 37' 30.729" E	30° 17' 29.135" N
7	78° 37' 37.043" E	30° 17' 26.840" N
8	78° 37' 47.937" E	30° 17' 27.806" N
9	78° 37' 44.586" E	30° 17' 30.269" N
10	78° 37' 38.234" E	30° 17' 31.299" N
11	78° 37' 32.407" E	30° 17' 33.063" N
12	78° 37' 38.675" E	30° 17' 32.779" N
13	78° 37' 44.810" E	30° 17' 31.958" N
14	78° 37' 51.074" E	30° 17' 31.006" N
15	78° 37' 56.947" E	30° 17' 28.461" N
16	78° 37' 59.594" E	30° 17' 23.556" N
17	78° 38' 4.360" E	30° 17' 23.979" N
18	78° 38' 1.303" E	30° 17' 31.443" N
19	78° 37' 58.560" E	30° 17' 36.035" N
20	78° 37' 53.768" E	30° 17' 39.371" N
Muck Disposal		
A	78° 37' 45.660" E	30° 17' 29.940" N
B	78° 37' 40.020" E	30° 17' 33.360" N
C	78° 37' 56.520" E	30° 17' 36.480" N

Legend

- Muck Disposal Point
- Mroad GPS Coordinates
- Proposed Road

उप प्रभागीय वन अधिकारी
(देवप्रयाग)
नरेंद्रनगर वन प्रभाग

वन क्षेत्राधिकारी
माणिकगाथ रेंज
डांगचौरा
नरेंद्रनगर वन प्रभाग

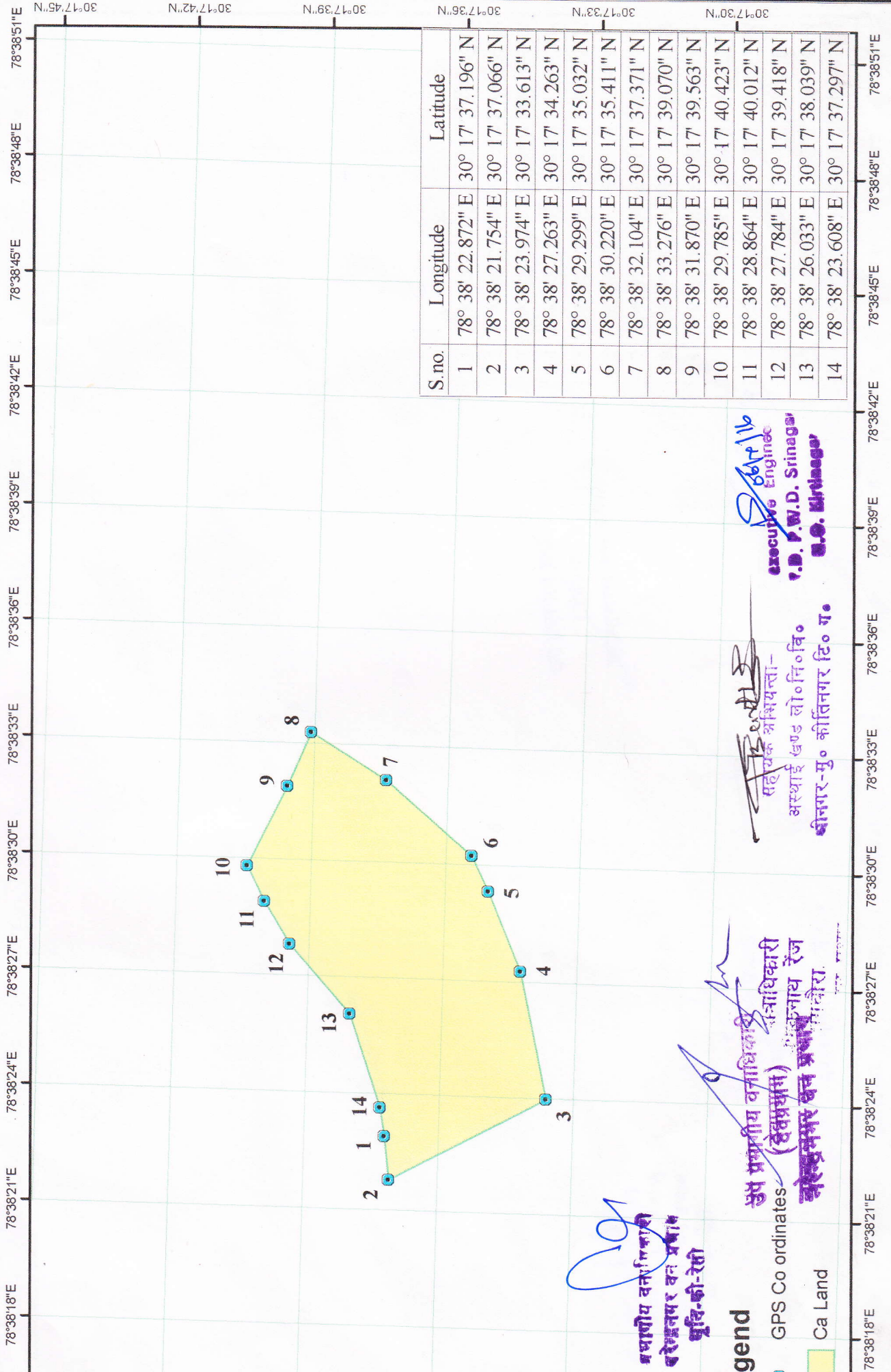
सहायक अभियन्ता-
अस्थाई एवं लो० नि० वि०
श्रीनगर-मु० कीर्तिनगर टि० ग०

Executive Engineer
T.D. P.W.D. Srinagar
S.O. Srinagar

जीयोरेफेरेन्स मैप - जनपद टिहरी गढ़वाल में राज्य योजना के अर्तगत लिंगवाणा से सौंडु रानीताल से मोल्डा मोटर मार्ग के निर्माण हेतु चयनित क्षतिपूरक वृक्षारोपण स्थल

0 0.05 0.1 0.2 Km

Scale - 1:3,500



प्रधानीय वनपालिका
बरेल्लनगर वन प्रभाग
बूढि-की-रेहो

Legend

GPS Co ordinates
Ca Land

उप प्रधानीय वनाधिकारी
(देवप्रयाग)
नरेश्वरमगर वन प्रभाग
नरेश्वरमगर वन प्रभाग

सहायक अभियन्ता-
अस्थाई खण्ड लो.नि.वि.
श्रीनगर-मु. कीर्तिनगर टि. ग.

Executive Engineer
P.D. P.W.D. Srinagar
S.D. Mirzaog

प्रारूप सं० 30

FORM - I

(For linear Projects)

Government of Uttarakhand

Office of the District Collector Tehri Garhwal

No. 986/XXVII-100 (2015-16)

Dated 28/12/2015

TO WHOMSOEVER IT MAY CONCERN

In compliance of the Ministry of Environment and forest (MoEF), Government of India letter No. 11-9/98-FC (pt) dated 3rd August 2009 wherein the MoEF issued guidelines on submission of evidences for having initiated and completed the process of settlement of rights under the Scheduled Tribes and Other Traditional Forest Dwellers (Recognition of Forest Rights) Act 2006 (FRA for short) on the forest land proposed to be diverted for non-forest purposes read with MoEF's letter dated 5th February 2013 wherein MoEF issued certain relaxation in respect of linear projects, it is certified that 1.4875 **hact.** of forest land proposed to be diverted in favour of **Public Works Department , Kirtiagar for Construction of Lingwana Sauru to Ranital Motor Road in Tehri Garhwal District falls within jurisdiction of Lingwana, Sauru, Ranital & Moltha Villages in Devprayag tehsils.**

It is further certified that:

- a) the complete process for identification and settlement of right under it FRA has been carried out for the entire **1.4875 Hac.** of forest land proposed for diversion. A copy of records of all consultation and meetings of the forest Rights Committees, Gram Sabha, Sub Division Level Committees and the District Level Committee are enclosed as annexure 23 to annexure 23.2
- b) the diversion of forest land for facilities managed by the Government as required under section 3 (2) of the FRA have been completed and the Grama Sabha have given their consent to it.
- c) the proposal does not involve recognised rights of Primitive Tribal Groups and Pre-Agricultural Communities.

Encl: As above

Signature

(ज्योति नीरज खैरवाल)

जिलाधिकारी

(टीहरी गढ़वाल)
Distt. Collector

It is further certified that – Minutes of meeting of Lingwana to saoru, ranital to moltha Motor Road (4.350 km.) regarding FRA is as following.

Sr. No.		Remarks
(a)	The complete process for identification and settlement of rights under the FRA has been carried out for the entire 1,4875 hectares of forest area proposed for diversion. A copy of records of all consultations and meeting of the forest rights committee(s), Gram Maletha (s), Sub- Division Level Committee(s) and the District Level Committee are enclosed as annexure to annexure.	Yes copy of records attached as there are no habitants belonging to schedules tribes and other traditional forest Dwellers.
(b)	The Diversion of Forest land for facilities managed by the Government as required under section 3 (2) of the FRA have been completed and the Gram Jhanau (Jurana) have given their consent to it.	Yes copy of records attached as there are no habitants belonging to schedules tribes and other traditional Forest Dwellers. No objection certificate of concerned villages regarding construction of aforesaid motor road is attached.
(c)	The proposal does not involve recognized rights of primitive Tribal Groups and Pre-agricultural communities.	Yes copy of records attached as there are no habitants belonging to schedules tribes and other traditional Forest Dwellers.

21mb
जिला पंचायत सदस्य
टिहरी गढ़वाल

4
जिला समाज कल्याण अधिकारी
टिहरी गढ़वाल

प्रभागीय वनाधिकारी
प्रभागीय वनाधिकारी
नरेंद्रनगर वन प्रभाग
मुनि-को-रेही
मुनिकीरेती

उप प्रभागीय वनाधिकारी
देवप्रयाग उप वन प्रभाग
नरेंद्रनगर वन प्रभाग
मुनिकीरेती

Signature
(ज्योति नीरज रं)
जिलाधिकारी
टिहरी गढ़वाल

**OFFICE OF THE DISTRICT COLLECTOR
DISTRICT TEHRI GARHWAL (UTTARAKHAND)**


Proceeding of the meeting of the District Level Committee constituted under Schedule Tribes & Other Traditional Forest Dwellers (Recognition of Rights) Act (FRA) 2006.

A meeting of the District Level Committee Tehri Garhwal District. Constituted under FRA. 2006 was held under the chairmanship of Shri **INDUDHAR BAURAI** I.A.S. District Collector Tehri Garhwal at New Tehri in which the applicant claiming rights in **Devprayag** Block area measuring **1.4875 Hectare** for the construction of **Lingwana Saoruranital Road** in Tehsil **Devprayag** of forest land under FRA 2006 of the following applicant duly processed and recommended by the Sub Division Level Committee of **Devprayag** Sub Division were discussed to consider the same for admission by the District Level Committee.

After scrutiny of the documents and detailed discussions no objection/claims were found to have been made and hence District Level Committee recommended the above case for diversion for land for the said purpose.

Place :- Tehri

Dated - 17/12/16


(**इन्दुधर बौराई**)
District Collector Cum chairman
जिला अधिकारी
टिहरी गढ़वाल
District Tehri Garhwal
New Tehri

परियोजना का नाम:- राज्य योजना के अन्तर्गत लिंगवाणा से सौडू-रानीताल मोल्ठा मोटर मार्ग का नव निर्माण।

कार्यालय उप जिलाधिकारी, कीर्तिनगर
अनुसूचित जनजाति और परम्परागत वनवासी अधिनियम 2006 के तहत

प्रमाण-पत्र

उपखण्ड स्तरीय समिति, कीर्तिनगर

उपखण्ड कीर्तिनगर परिक्षेत्र के अन्तर्गत लिंगवाणा सौडू रानीताल मोल्ठा मोटर मार्ग (1.0175 हे० आरक्षित वन भूमि, 1.476 हे० सिविल सोयम भूमि (वन पंचायत भूमि) अर्थात् कुल 1.4875 हे० वन भूमि का लोक निर्माण विभाग कीर्तिनगर प्रयोक्ता एजेन्सी के पक्ष में हस्तान्तरित किये जाने हेतु अनुसूचित जनजाति और अन्य परम्परागत वनवासी (वन अधिकारों की मान्यता) अधिनियम, 2006 के अन्तर्गत उपखण्ड स्तरीय समिति, (तहसील देवप्रयाग) की दिनांक 11/09/05 को सम्पन्न बैठक की कार्यवाही का विवरण:-

अनुसूचित जनजाति और अन्य परम्परागत वन निवासी (वन अधिकारों की मान्यता) अधिनियम 2006 एवं नियम 2008 के अन्तर्गत उपखण्ड स्तरीय वन अधिकार समिति की बैठक श्री दीपेन्द्र नेगी, उप जिलाधिकारी एवं अध्यक्ष उपखण्ड स्तरीय वन अधिकार समिति की अध्यक्षता में आयोजित की गयी। बैठक में माननीय सदस्यों की उपस्थिति निम्नानुसार है।

1-	श्री दीपेन्द्र नेगी	उपजिलाधिकारी	अध्यक्ष
2-	श्री डी० सी० वल्लभ	उप प्रभागीय वनाधिकारी	सदस्य
3-	श्री विनोद कुमार कुमिप्रा	सहायक समाज कल्याण अधिकारी	सदस्य/सचिव
4-	श्री मन्दी सुनीलदेवी	बी०डी०सी० क्षेत्र	सदस्य

उपखण्ड सचिव द्वारा माननीय सदस्यों का बैठक में स्वागत करते हुए उप जिलाधिकारी की अनुमति से बैठक की कार्यवाही प्रारम्भ की गई। माननीय सदस्यों को अवगत कराया गया कि लिंगवाणा सौडू रानीताल मोल्ठा मोटर मार्ग परियोजना हेतु 1.4875 हे० वन भूमि लोक निर्माण विभाग कीर्तिनगर प्रयोक्ता एजेन्सी के पक्ष में हस्तान्तरित किये जाने हेतु प्रस्ताव माननीय सदस्यों के समक्ष रखा गया। ग्राम सभा के अन्तर्गत वनाधिकार का कोई मामला लम्बित नहीं है। उक्त भूमि का संबंधित ग्राम सभा द्वारा सर्वसम्मति से पारित प्रस्ताव के आधार पर सार्वजनिक उपयोग हेतु प्रत्यावर्तन की अनुशंसा की गई है।

संबंधित उप प्रभागीय वनाधिकारी, देवप्रयाग, उपवन प्रभाग नरेन्द्रनगर वन प्रभाग द्वारा अनुसूचित जनजाति एवं अन्य परम्परागत वन निवासी (वन अधिकारों की मान्यता) अधिनियम 2006 एवं तत्सम्बन्धी नियम 2008 के प्राविधान को स्पष्ट करते हुए जानकारी से माननीय सदस्यों को अवगत कराया कि वन अधिनियम, 2006 के अन्तर्गत किसी भी दावेदार का दावा/आवेदन पत्र प्रस्तुत नहीं किया गया है। इस संबंध में ग्राम सभा/पंचायत द्वारा अनापत्ति जारी की जा चुकी है। अतः प्रकरण में उपखण्ड स्तरीय वन अधिकार समिति द्वारा अनापत्ति जारी की जा सकती है।

बैठक में सर्वसम्मति से उपखण्ड कीर्तिनगर परिक्षेत्र के अन्तर्गत लिंगवाणा से सौडू रानीताल मोल्टा मोटर मोटर मार्ग परियोजना के निर्माण हेतु 1.4875 हे० वन भूमि लोक निर्माण विभाग कीर्तिनगर प्रयोक्ता एजेन्सी को जनहित में सक्षम प्राधिकारी से अनुमति प्राप्त कर प्रत्यावर्तित किये जाने पर सहमति व्यक्त की गयी।

उप जिलाधिकारी/अध्यक्ष

उपखण्ड स्तरीय वन अधिकार समिति

कीर्तिनगर, टिहरी गढ़वाल

जनपद

प्रतिलिपि : जिलाधिकारी, टिहरी गढ़वाल को सूचनार्थ एवं आवश्यक कार्यवाही हेतु।

उप जिलाधिकारी/अध्यक्ष

उपखण्ड स्तरीय वन अधिकार समिति

तहसील



उप जिलाधिकारी

जनपद

75

परियोजना का नाम:- राज्य योजना के अन्तर्गत लिंगवाणा से सौडू-रानीताल
मोल्ठा मोटर मार्ग का नव निर्माण।

दिनांक 01/09/2025 उपखण्ड स्तरीय समिति की सम्पन्न बैठक की उपस्थिति
जनपद-

1.	श्री दीपेन्द्र नेगी	उपजिलाधिकारी	अध्यक्ष	 उप जिलाधिकारी कीर्तिनगर, टिहरी गढ़वाल
2.	श्री डी.पी. पलोनी	उप प्रभागीय वनाधिकारी	सदस्य	
3.	श्री विनोद कुमार उन्नीस	सहायक समाज कल्याण अधिकारी	सदस्य / सचिव	
4.	श्रीमती सुनिता देवी	बी0डी0सी0 क्षेत्र	सदस्य	सु-मिता देवी सुनिता देवी क्षेत्र पंचायत सदस्य (वि० नं०) वि० 00-देवगढ़ (टि० नं०)

परियोजना का नाम:- राज्य योजना के अन्तर्गत लिंगवाणा से सौडू-रानीताल मोल्डा मोटर मार्ग का नव निर्माण।

वन अधिकार अधिनियम, 2006 के अन्तर्गत अनापत्ति प्रमाण-पत्र

ग्राम पंचायत का नाम
तहसील देवप्रयाग जिला टिहरी गढ़वाल

अनापत्ति प्रमाण पत्र

उत्तराखण्ड में जनपद टिहरी गढ़वाल के अन्तर्गत विकास खण्ड ^{देवप्रयाग} कीर्तिनगर में राज्य योजना के अन्तर्गत लिंगवाणा सौडू रानीताल मोल्डा मोटर मार्ग परियोजना के निर्माण हेतु (00175) हेअरक्षित वन भूमि, 1.4700 हे0 सिविल सोयम भूमि ^{शून्य} हे0 वन पंचायत भूमि) अर्थात् कुल 1.4875 हे0 वन भूमि का लोक निर्माण विभाग कीर्तिनगर के पक्ष में भारत सरकार, पर्यावरण एवं वन मंत्रालय द्वारा प्रत्यावर्तित करने हेतु आवेदन प्रस्तुत किया गया।

उक्त प्रकरण के विषय में ग्राम पंचायत ~~अनाप~~ द्वारा दिनांक 26/8/2015 को सम्पन्न ग्राम सभा/ग्राम पंचायत की बैठक में प्रयोक्ता एजेन्सी द्वारा आवेदित वन भूमि के संबंध में अनापत्ति प्रमाण पत्र निर्गत करने हेतु विस्तृत चर्चा की गई। यह कि वन अधिकार अधिनियम, 2006 के प्राविधानों के तहत आवेदित वन भूमि में आदिवासी अथवा किसी गैर आदिवासी का कब्जा/कृषि कार्य है अथवा नहीं। उपस्थित सभी ग्रामवासियों द्वारा स्पष्ट किया गया कि उक्त वन भूमि में किसी भी आदिवासी अथवा गैर आदिवासी का कब्जा/कृषि कार्य नहीं किया जा रहा है। इसके अतिरिक्त परियोजना के निर्माण हेतु आवेदित वन भूमि पर ग्रामवासियों के परम्परागत अधिकारों का हनन नहीं हो रहा है।

चर्चा के उपरान्त ग्राम सभा द्वारा सर्वसम्मति से निर्णय लिया गया /प्रस्ताव पारित किया गया कि ग्राम नैखरी के ग्रामवासियों को उक्त वन भूमि लोक निर्माण विभाग कीर्तिनगर प्रयोक्ता एजेन्सी को परियोजना के निर्माण हेतु दिये जाने पर कोई आपत्ति नहीं है।

प्रमाणित किया जो सत्य एवं सही है।

ह0
ग्राम नैखरी
तहसील देवप्रयाग (टिहरी गढ़वाल)



नोट :- यदि किसी आदिवासी अथवा वनवासी की निजी भूमि प्रभावित हो रही है, तो तदनुसार उसका विवरण उक्त प्रपत्र में दिया जाय।
उक्त प्रपत्र उप जिलाधिकारी की अध्यक्षता में गठित समिति द्वारा प्राप्त कर प्रयोक्ता एजेन्सी को उपलब्ध कराया जायेगा।

सहायक अभियन्ता-
अस्थायी

दिनांक 26/8/2015 को ग्राम सभा की सम्पन्न बैठक की उपस्थिति

ग्राम पंचायत ...अनाई.....

क्रमांक	ग्राम सभा में उपस्थित वरिष्ठ ग्रामवासियों के नाम	हस्ताक्षर
1-	रामेश्वर प्रसाद बडौनी	
2-	ज्योति प्रसाद	
3-	निवानन्द सेगली	
4-	जिरीशा देवी	
5-	रंजन सेगली	
6-	शंकरा मणी सेगली	
7-	भगवान 10 ई	
8-	राजेन्द्र प्रसाद भट्ट	
9-	श्रीमती संगीता देवी	
10	मनोरमा देवी	
11	लिला धर	
12	सुमित्रा देवी	
13	विवेक	
14	दीप्ति कृष्णा देवी	
15	उत्तम हास	
16	आनंदा देवी	
17	श्रीकांत शर्मा - 6/1/15	
18	सामन्तदास सेगली	
19	सीमा भट्ट देवी	
20	रामेश्वरी देवी	
21	जगदीश चन्दर देवी	
22	सावित्री	
23	मनोज कुमार	
24	आनंदा देवी	

प्रो. रोहित प्रभाणि,

सहायक अभियन्ता-
अस्थाई खण्ड लो. नि. वि.
श्रीनगर-मु. कोलिनगर टि. ग.

