

परियोजना का विवरण:- राष्ट्रीय राजमार्ग सं० 309 ए० के रामेश्वर-गंगोलीहाट -बेरीनाग-चकोड़ी-काण्डा-बागेश्वर- ताकुला अल्मोड़ा मोटर मार्ग का टू-लेन में चौड़ीकरण (कि०मी० 133 से 170) लम्बाई 37.00 कि०मी०

लैण्ड शेड्यूल(आरक्षित वन भूमि)

जिला	वन प्रभाग का नाम	वन राजि का नाम	वन ब्लॉक का नाम	परियोजना की लम्बाई (मी०में)	चौड़ाई (मी०में)	क्षेत्रफल (हे०)
मोटर मार्ग हेतु याचित क्षेत्र						
बागेश्वर	वागेश्वर वन प्रभाग	बागेश्वर वन क्षेत्र	सरना कक्ष सं० 2ब	1545	6	0.927
			सरना कक्ष सं० 3	970	6	0.582
			सरना कक्ष सं० 1	657	6	0.394
			सरना कक्ष सं० 4	1185	6	0.711
			झिरौली कक्ष सं० 1	1853	6	1.112
			झिरौली कक्ष सं० 2	1106	6	0.664
			झिरौली कक्ष सं० 3	1049	6	0.629
			झिरौली कक्ष सं० 4	1293	6	0.776
			उत्तरी बिन्सर कक्ष सं० 32	1568	6	0.941
			बिन्सर सैचुरी कक्ष सं०34	2535	6	1.521
		योग		13761	6	8.257
मलवा निस्तारण हेतु याचित क्षेत्र						
			सरना कक्ष सं० 2ब			0.500
			सरना कक्ष सं० 4			0.500
			सरना कक्ष सं० 3			0.500
		कुल योग				9.757

(महेन्द्र कुमार)
अधिसासी अभियन्ता
राष्ट्रीय राजमार्ग खण्ड, लो०नि०वि०,
रानीखेत

(दीपक कुमार जोशी)
सहायक अभियन्ता,
राष्ट्रीय राजमार्ग खण्ड, लो०नि०वि०,
रानीखेत।

(गौरव मट्ट)
कनिष्ठ अभियन्ता,
राष्ट्रीय राजमार्ग खण्ड, लो०नि०वि०,
रानीखेत।

(विमंशु बाजरी)
उपप्रभागीय वनाधिकारी,
बागेश्वर वन प्रभाग,
बागेश्वर

उपप्रभागीय वनाधिकारी,
बागेश्वर वन प्रभाग,
बागेश्वर।

(विमंशु बाजरी)
वन क्षेत्राधिकारी,
बागेश्वर वन प्रभाग,
बागेश्वर

परियोजना का विवरण:- राष्ट्रीय राजमार्ग सं० 309 ए० के रामेश्वर-गंगोलीहाट -बेरीनाग-चकोड़ी-काण्डा-
बागेश्वर- ताकुला अल्मोड़ा मोटर मार्ग का टू-लेन में चौड़ीकरण (कि०मी० 133 से 170) लम्बाई 37.00 कि०मी०

50

संलग्नक सं०-2.6

लैण्ड शेड्यूल

भूमि की श्रेणी	जिला	तहसील	ग्राम	परियोजना की लम्बाई (मीटर में)	चौड़ाई (मीटर में)	आवेदित क्षेत्रफल (हे०)
मोटर मार्ग हेतु याचित क्षेत्र						
सिविल एवं सोयम	बागेश्वर	काफलीगैर	भट्टखोला	225	6	0.135
			खोंकर	150	6	0.090
			जोशी गाँव	1200	6	0.720
			गढियागाँव	312	6	0.187
वन पंचायत	बागेश्वर	काफलीगैर	कराला	1228	6	0.737
			ऐरियागाड	2380	6	1.428
			भट्टखोला	660	6	0.396
			खोंकर	750	6	0.450
			जोशीगाँव	200	6	0.120
			सिमस्यारी	110	6	0.066
			बागेश्वर	रैखोली	4770	6
		बागेश्वर	पौड़ी	50	6	0.030
		बागेश्वर	कलौटा	4390	6	2.634
			योग	16425	6	9.855
मलवा निस्तारण हेतु याचित क्षेत्र						
वन पंचायत	बागेश्वर	बागेश्वर	बिलौनासेरा			1.000
सिविल	-d-	-d-				1.500
			कुल योग	16425	6	12.355
वन	बागेश्वर	काफलीगैर	मटेला, ऐरियागाड, भट्टखोला, छानी, गाड़ीखेत, नायल, खोंकर, हीरागौनी, जोशीगाँव, रिखेल, सिमस्यारी	2975	6	1.785
	बागेश्वर	बागेश्वर	रैखोली, पौड़ी, कलौटा, बिलौनासेरा, गढियागाँव, तयूनरा	3839	6	2.303
			योग	6814	6	4.088
कुल नाप भूमि						4.088

(महेन्द्र कुमार)
अधिशारी अभियन्ता,
राष्ट्रीय राजमार्ग खण्ड, लो०नि०वि०,
रानीखेत

जिलाधिकारी
बागेश्वर।

(दीपक कुमार जोशी)
सहायक अभियन्ता,
राष्ट्रीय राजमार्ग खण्ड, लो०नि०वि०, रानीखेत।

उप जिलाधिकारी,
बागेश्वर।

(गौरव भट्ट)
कनिष्ठ अभियन्ता,
राष्ट्रीय राजमार्ग खण्ड, लो०नि०वि०,
रानीखेत।

तहसीलदार
बागेश्वर।

25

उप

Handwritten signature and stamp.

परियोजना का विवरण:- राष्ट्रीय राजमार्ग सं० 309 ए० के रामेश्वर-गंगोलीहाट -बेरीनाग-चकोड़ी-काण्डा-बागेश्वर- ताकुला अल्मोड़ा मोटर मार्ग का टू-लेन में चौड़ीकरण (कि०मी० 133 से 170) लम्बाई 37.00 कि०मी०


51


संलग्नक सं०-2.7


प्रपत्र-16

परियोजना की लम्बाई-चौड़ाई का विवरण

क्रम सं०	भूमि की श्रेणी	लम्बाई (मीटर में)	चौड़ाई (मीटर में)	कुल क्षेत्रफल(है०में)
1	आरक्षित वन भूमि	13761	6	8.257
2	सिविल सोयम भूमि	1887	6	1.132
3	वन पंचायत भूमि	14538	6	8.723
	अन्य श्रेणी की वन भूमि (यदि लागू हो)	-	-	-
4	नाप भूमि	6814	6	4.088
	योग	37000	6	22.200


(गौरव भट्ट)
कनिष्ठ अभियन्ता,
राष्ट्रीय राजमार्ग खण्ड, लो०नि०वि०,
रानीखेत।


(दीपक कुमार जोशी)
सहायक अभियन्ता,
राष्ट्रीय राजमार्ग खण्ड, लो०नि०वि०,
रानीखेत।


(महेन्द्र कुमार)
अधिशारी अभियन्ता,
राष्ट्रीय राजमार्ग खण्ड, लो०नि०वि०,
रानीखेत।