

**परियोजना का नाम :-** जनपद पिथौरागढ़ के विधानसभा क्षेत्र धारचूला के विकास खण्ड धारचूला के रॉथी से बोरा गाँव तक मोटर मार्ग का निर्माण लम्बाई 2.00 कि.मी.

**वन अधिकार अधिनियम, 2006 के अन्तर्गत अनापत्ति प्रमाण-पत्र**

ग्राम पंचायत का नाम - रॉथी, तहसील- धारचूला, जिला- पिथौरागढ़

**अनापत्ति प्रमाणपत्र**


विकासखण्ड में जनपद - पिथौरागढ़ के अन्तर्गत जनपद पिथौरागढ़ के विधानसभा क्षेत्र धारचूला के विकास खण्ड धारचूला के रॉथी से बोरा गाँव तक मोटर मार्ग का निर्माण लम्बाई 2.00 कि.मी परियोजना के निर्माण हेतु ( 0.00 हे० आरक्षित वन भूमि, 0.275 हे० सिविल सोयम भूमि, 0.00 हे० वन पंचायत भूमि) अर्थात् कुल 0.275 हे० वन भूमि का निर्माण खण्ड लोक निर्माण विभाग अस्कोट, विभाग / संस्था के पक्ष में भारत सरकार, पर्यावरण एवं वन मंत्रालय द्वारा प्रत्यावर्तित करने हेतु आवेदन प्रस्तुत किया गया :

उक्त प्रकरण के विषय में ग्राम पंचायत रॉथी द्वारा दिनांक 20-11-2014 को सम्पन्न ग्राम सभा / ग्राम पंचायत की बैठक में प्रयोक्ता एजेन्सी द्वारा आवेदित वन भूमि के संबंध में अनापत्ति प्रमाण पत्र निर्गत करने हेतु विस्तृत चर्चा की गई। यह कि वन अधिकार अधिनियम, 2006 के प्राविधानों के तहत आवेदित वन भूमि में आदिवासी अथवा किसी गैर आदिवासी का कब्जा / कृषि कार्य है अथवा नहीं। \* उपस्थित सभी ग्रामवासियों द्वारा स्पष्ट किया गया कि उक्त वन भूमि में किसी भी आदिवासी अथवा गैर आदिवासी का कब्जा / कृषि कार्य नहीं किया जा रहा है। इसके अतिरिक्त परियोजना के निर्माण हेतु आवेदित वन भूमि पर ग्रामवासियों के परम्परागत अधिकारों का हनन नहीं हो रहा है।

चर्चा के उपरान्त ग्राम सभा द्वारा सर्वसम्मति से निर्णय लिया गया, / प्रस्ताव पारित किया गया कि ग्राम रॉथी के ग्रामवासियों को उक्त वन भूमि निर्माण खण्ड लोक निर्माण विभाग अस्कोट प्रयोक्ता एजेन्सी को परियोजना के निर्माण हेतु दिये जाने पर कोई आपत्ति नहीं है। प्रमाणित किया जो सत्य एवं सही है।


ह०/-

ग्राम सचिव

  
ग्राम पंचायत रॉथी  
धारचूला-  
पि. व. धारचूला

ह०/-

ग्राम प्रधान

  
प्रमाणित 20/11/14  
ग्राम पंचायत रॉथी  
धारचूला (पिथौरागढ़)

नोट :- \* यदि किसी आदिवासी अथवा वनवासी की निजी भूमि प्रभावित हो रही है, तो तदनुरार उसका विवरण उक्त प्रपत्र में दिया जाय।  
उक्त प्रपत्र उप जिलाधिकारी की अध्यक्षता में गठित समिति द्वारा प्राप्त कर प्रयोक्ता एजेन्सी को उपलब्ध कराया जायेगा।

## प्रपत्र-23.1

दिनांक 20-11-14 को ग्राम सभा की सम्पन्न बैठक की उपस्थिति  
ग्राम पंचायत - राँधी

क्रमांक	ग्राम सभा में उपस्थित वरिष्ठ ग्रामवासियों के नाम	हस्ताक्षर
1-	मदन सिंह	मदन सिंह
2-	अवान कोसाम	अवान कोसाम
3-	देव सिंह कोसाम	देव सिंह कोसाम
4-	परम सिंह	परम सिंह
5-	अवान सिंह	अवान सिंह
6-	गोविन्द सिंह	गोविन्द सिंह
7-	वीर सिंह	वीर सिंह
8-	राजेश्वर सिंह	राजेश्वर सिंह
9-	रघु-दा-लाल सिंह	रघु-दा-लाल सिंह
(10)	रामा सिंह	रामा सिंह
(11)	पाना सिंह	पाना सिंह
(12)	राम सिंह	राम सिंह
(13)	रतन सिंह	रतन सिंह
(14)	नारायण सिंह	नारायण सिंह
(15)	अजुन सिंह	अजुन सिंह

ह0/-

ग्राम प्रधान

20/11/14

ग्राम पंचायत राँधी

ले० अ० अ० पू० (पिपरीराम)



**परियोजना का नाम :-**

जनपद पिथौरागढ़ के विधानसभा क्षेत्र धारचूला के अन्तर्गत विकास खण्ड धारचूला के रॉथी से बोरा गाँव तक मोटर मार्ग का निर्माण लम्बाई 2.00 कि.मी।

**कार्यालय उप जिलाधिकारी, धारचूला**  
**अनुसूचित जनजाति और परम्परागत वनवासी अधिनियम 2006 के तहत प्रमाण-पत्र**  
**उपखण्ड स्तरीय समिति, धारचूला**

उपखण्ड धारचूला परिक्षेत्र के अन्तर्गत जनपद पिथौरागढ़ के विधानसभा क्षेत्र धारचूला के अन्तर्गत विकास खण्ड धारचूला के रॉथी से बोरा गाँव तक मोटर मार्ग का निर्माण लम्बाई 2.00 कि.मी। (0.00 हे० आरक्षित वन भूमि, 0.275 हे० सिविल एवं सोयम वन भूमि 0.00 हे० वन पंचायत भूमि, अर्थात् कुल 0.275 हे० वन भूमि ) का निर्माण खण्ड लोक निर्माण विभाग अस्कोट प्रयोक्ता एजेन्सी के पक्ष में हस्तान्तरित किये जाने हेतु अनुसूचित जनजाति और अन्य परम्परागत वनवासी (वन अधिकारों की मान्यता) अधिनियम, 2006 के अन्तर्गत उपखण्ड स्तरीय समिति, (तहसील - धारचूला ) की दिनांक 01-12-2014 को सम्पन्न बैठक की कार्यवाही का विवरण:-

अनुसूचित जनजाति और अन्य परम्परागत वन निवासी (वन अधिकारों की मान्यता) अधिनियम 2006 एवं नियम 2008 के अन्तर्गत उपखण्ड स्तरीय वन अधिकार समिति की बैठक श्री प्रमोद कुमार, उप जिलाधिकारी एवं अध्यक्ष उपखण्ड स्तरीय वन अधिकार समिति की अध्यक्षता में आयोजित की गयी। बैठक में माननीय सदस्यों की उपस्थिति निम्नानुसार है।

- |    |                   |                           |                     |              |
|----|-------------------|---------------------------|---------------------|--------------|
| 1- | श्री प्रमोद कुमार | उपजिलाधिकारी              | <u>प्रमोद कुमार</u> | अध्यक्ष      |
| 2- | श्री              | उप प्रभागीय वनाधिकारी     |                     | सदस्य        |
| 3- | श्री जीतराम आर्य  | सहायक समाज कल्याण अधिकारी | <u>जीतराम आर्य</u>  | सदस्य / सचिव |
| 4- | श्री सीरल कोर     | बी०डी०सी० क्षेत्र         | <u>सीरल कोर</u>     | सदस्य        |

उपखण्ड सचिव द्वारा माननीय सदस्यों का बैठक में स्वागत करते हुए उप जिलाधिकारी की अनुमति से बैठक की कार्यवाही प्रारम्भ की गई। माननीय सदस्यों को अवगत कराया गया कि जनपद पिथौरागढ़ के विधानसभा क्षेत्र धारचूला के अन्तर्गत विकास खण्ड धारचूला के रॉथी से बोरा गाँव तक मोटर मार्ग का निर्माण लम्बाई 2.00 कि.मी। परियोजना हेतु 0.275 हे० वन भूमि निर्माण खण्ड लोक निर्माण विभाग अस्कोट प्रयोक्ता एजेन्सी के पक्ष में हस्तान्तरित किये जाने हेतु प्रस्ताव माननीय सदस्यों के समक्ष रखा गया। ग्राम सभा के अन्तर्गत वनाधिकार का कोई गामला लम्बित नहीं है। उक्त भूमि का संबंधित ग्राम सभा द्वारा सर्वसम्मति से पारित प्रस्ताव के आधार पर सार्वजनिक उपयोग हेतु प्रत्यावर्तन की अनुशंसा की गई है।


संबंधित उप प्रभागीय वनाधिकारी, द्वारा अनुसूचित जनजाति एवं अन्य परम्परागत वन निवासी (वन अधिकारों की मान्यता) अधिनियम 2006 एवं तत्सम्बंधी नियम 2008 के प्राविधान को स्पष्ट करते हुए जानकारी से माननीय सदस्यों को अवगत कराया कि वन अधिनियम, 2006 के अन्तर्गत किसी भी दावेदार का दावा/आवेदन पत्र प्रस्तुत नहीं किया गया है। इस संबंध में ग्राम सभा/पंचायत द्वारा अनापत्ति जारी की जा चुकी है। अतः प्रकरण में उपखण्ड स्तरीय वन अधिकार समिति द्वारा अनापत्ति जारी की जा सकती है। बैठक में सर्वसम्मति से उपखण्ड धारचूला परिक्षेत्र के अन्तर्गत जनपद पिथौरागढ़ के विधानसभा क्षेत्र धारचूला के अन्तर्गत विकास खण्ड धारचूला के रॉथी से बोरा गाँव तक मोटर मार्ग का निर्माण लम्बाई 2.00 कि.मी। परियोजना के निर्माण हेतु 0.275 हे० वन भूमि निर्माण खण्ड लोक निर्माण विभाग अस्कोट प्रयोक्ता

एजेन्सी को जनहित में सक्षम प्राधिकारी से अनुमति प्राप्त कर प्रत्यावर्तित किये जाने पर सहमति व्यक्त की गयी।

  
उप जिलाधिकारी

उप जिलाधिकारी/अध्यक्ष उपखण्ड  
स्तरीय वन अधिकार समिति  
तहसील-धारचूला,  
जनपद - पिथौरागढ़

प्रतिलिपि : जिलाधिकारी, पिथौरागढ़ को सूचनार्थ एवं आवश्यक कार्यवाही हेतु।

  
सहायक समाज कल्याण अधिकारी  
धारचूला-(पिथौरागढ़)

  
उप जिलाधिकारी

उप जिलाधिकारी/अध्यक्ष  
उपखण्ड स्तरीय वन अधिकार समिति  
तहसील-धारचूला  
जनपद - पिथौरागढ़

## प्रपत्र-23.3

**परियोजना का नाम :-** जनपद पिथौरागढ़ के विधानसभा क्षेत्र धारचूला के अन्तर्गत विकास खण्ड धारचूला के रँथी से बोरा गाँव तक मोटर मार्ग का निर्माण लम्बाई 2.00 कि.मी।

## जिलाधिकारी द्वारा प्रदत्त प्रमाण-पत्र

जनपद-पिथौरागढ़ के अन्तर्गत वन भूमि पर प्रस्तावित जनपद पिथौरागढ़ के विधानसभा क्षेत्र धारचूला के अन्तर्गत विकास खण्ड धारचूला के रँथी से बोरा गाँव तक मोटर मार्ग का निर्माण लम्बाई 2.00 कि.मी। परियोजना के निर्माण हेतु 0.275 हे० वन भूमि निर्माण खण्ड लोक निर्माण विभाग अस्कोट प्रयोक्ता एजेन्सी को प्रत्यावर्तित किये जाने हेतु उप जिलाधिकारी/अध्यक्ष, उपखण्ड स्तरीय वन अधिकार समिति धारचूला तथा सम्बन्धित ग्राम सभाओं द्वारा प्रदत्त अनापत्ति प्रमाण-पत्र निर्गत किये गये हैं। वन अधिकार अधिनियम, 2006 के तहत व संलग्न प्रमाण-पत्रों के अनुसार परियोजना के निर्माण में किसी अनुसूचित जनजाति व वनवासी की भूमि अधिग्रहित नहीं हो रही है व न ही किसी जनजाति/वनवासी के वनों पर अधिकार प्रभावित हो रहे हैं। परियोजना के निर्माण से प्रभावित होने वाली वन भूमि में कोई भी दावा लम्बित नहीं है।

ह०/-

जिलाधिकारी

  
जिला अधिकारी  
पिथौरागढ़

**नोट :-** उक्त प्रपत्र उप जिलाधिकारी की अध्यक्षता में गठित समिति द्वारा प्राप्त कर प्रयोक्ता एजेन्सी को उपलब्ध कराया जायेगा।  
सड़क निर्माण, नहर निर्माण, पारेषण लाईन, ओ०एफ०सी० केबिल, पाईपलाईन बिछाने आदि प्रयोजनों को भारत सरकार द्वारा वन अधिकार अधिनियम, 2006 के प्राविधानों से मुक्त कर दिया गया है। उक्त प्रकरणों में प्रमाण-पत्र संख्या 23, 23.1, 23.2 व 23.3 प्रस्ताव के साथ संलग्न नहीं किये जाने हैं।  
उक्त प्रयोजनों हेतु तैयार किये गये वन भूमि हस्तान्तरण प्रस्तावों के साथ जिलाधिकारी द्वारा प्रमाण पत्र संख्या 23.4 संलग्न किया जायेगा।



प्रपत्र-23.4

**परियोजना का नाम :-** जनपद पिथौरागढ़ के विधानसभा क्षेत्र धारचूला के अन्तर्गत विकास खण्ड धारचूला के राँधी से बोरा गाँव तक मोटर मार्ग का निर्माण लम्बाई 2.00 कि.मी.।

जिलाधिकारी द्वारा प्रदत्त प्रमाण-पत्र

जनपद - पिथौरागढ़ के अन्तर्गत प्रस्तावित जनपद पिथौरागढ़ के विधानसभा क्षेत्र धारचूला के अन्तर्गत विकास खण्ड धारचूला के राँधी से बोरा गाँव तक मोटर मार्ग का निर्माण लम्बाई 2.00 कि.मी.। परियोजना के निर्माण हेतु 0.275 हे० वन भूमि निर्माण खण्ड लोक निर्माण विभाग अस्कोट (प्रयोक्ता एजेन्सी) को प्रत्यावर्तित किये जाने हेतु प्रस्ताव प्रस्तुत किया गया है। भारत सरकार, पर्यावरण एवं वन मंत्रालय, नई दिल्ली के पत्र संख्या 11-9/98-एफ०सी० दिनांक 05-02-2013 के द्वारा रेखाकार (linear) प्रयोजनों यथा-सड़क, नहर, पारेषण लाईन, ओ०एफ०सी० कैंबिल व पाईपलाईन बिछाने आदि के प्रकरणों को वन अधिकार अधिनियम, 2006 के प्राविधानों से मुक्त किया गया है। विषयगत परियोजना के निर्माण हेतु आवेदित वन व कृषि भूमि पर आदिकालीन जनजाति समूह (Primitive Tribal Groups) व आदिकालीन कृषि समुदाय (Pre Agricultural Tribal Groups) प्रभावित नहीं हो रहे हैं।

ह०  
जिला अधिकारी  
पिथौरागढ़

FROM -1  
GOVERNMENT OF UTTARAKHAND  
OFFICE OF THE DISTRICT COLLECTOR PITHORAGARH

No. ....

Dated. 5.2.2014...

**TO WHOMSOEVER IT MAY CONCERN**

In compliance of the Ministry of Environment and Forest (MOEF) Government of India's letter no. 11-9/98-EC(pt) dated 3<sup>rd</sup> august 2009 where in the MoEF issued guideline on submission of evidences for having initiated and completed the process of settlement of rights under the Scheduled tribes and other Traditional forest Dwellers (Recognition of forest Rights, Act 2006 (FRA, for Short) on the forest land proposed to be diverted for non forest purposes and with MOEF's letter dated 5<sup>th</sup> feb. 2013 wherein MOEF issued certain relaxation in respect of linear projects. It is certified that 0.275 Hectares of forest land proposed to be diverted in favor of Rural Development Dept. Uttarakhand (Name of user agency) for Construction of **Ranthi To Boragaon motor Road (length 2.00 Km)** Construction Division P.W.D. Askote (Purpose for diversion of forest land) in Pithoragarh Distt. falls within jurisdiction of **Ranthi (Boragaon) village(s) in Dharchula Tahsils.**

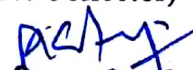
It is further certified that:-

- (a) The complete process for identification and settlement of right under the FRA has been carried out of the entire 0.275 hectares area proposed for diversion A copy of records of all consulation and meetings of the forest Rights Committee (s) Gram Sabha (s) sub-division level committee (s) and District level committee are enclosed as annexure 1 to annexure.
- (b) The diversion of forest land for facilities managed by the Government as required as required under section 3 (2) of FRA have been completed and the Gram Shabhas have given their consent to it.
- (c) The proposal does not involve recognized rights of primitive Tribal groups and pre-agricultural at communities

Encl: As above

Signature

(Full Name of the official seal of the District Collector)

  
जिला अधिकारी  
पिथौरागढ़




It is further certified that :

Sl. No.		
(a)	The complete process for identification and settlement of right under the FRA has been carried out for the entire <u>0.275</u> hect. Of forest area proposed for diversion . a copy of records of all consultation and meetings of the forest rights committee are enclosed an annexure I to annexure.	Not applicable as there are no habitats belonging tot scheduled tribes and other Traditional Dwellers.
(b)	The diversion of forest land for facilities managed by the Government as required under section 3 (2) of the FRA have been complete and the Gram Sabhas have given their consent to it.	Not applicable as there are no habitats belonging to scheduled tribes and other Traditional forest Dwellers there is no objection certificate of oncerned motor road os affixed the the forest file.
(c)	The proposal does not involve recognized rights of primitive Tribal Groups and Pre- agricultural communities	Not applicable as there are no habitats belonging to scheduled tribes and other traditional forest Dwellers

Encl: As above

Signature

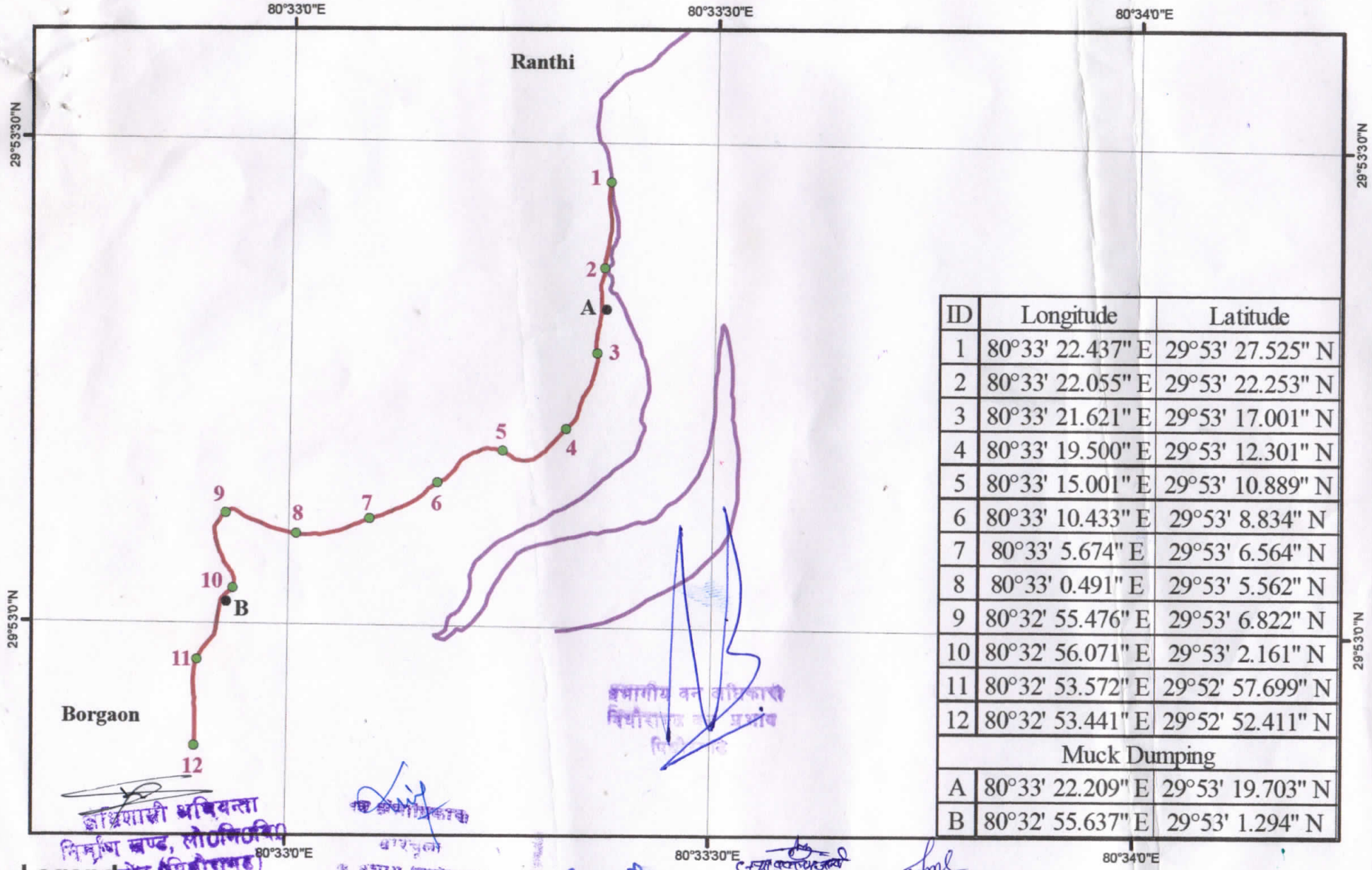
  
जिला अधिकारी  
पिथौरागढ़

(Full Name of the official seal of the District Collector)



जियो रेफरेन्स मैप – राज्य योजना के अन्तर्गत विधानसभा धारचूला में  
रँथी गांव से बोरा गांव तक मोटर मार्ग के निर्माण कार्य हेतु

0 0.25 0.50 1.00  
Scale - 1:10,000 KM



ID	Longitude	Latitude
1	80°33' 22.437" E	29°53' 27.525" N
2	80°33' 22.055" E	29°53' 22.253" N
3	80°33' 21.621" E	29°53' 17.001" N
4	80°33' 19.500" E	29°53' 12.301" N
5	80°33' 15.001" E	29°53' 10.889" N
6	80°33' 10.433" E	29°53' 8.834" N
7	80°33' 5.674" E	29°53' 6.564" N
8	80°33' 0.491" E	29°53' 5.562" N
9	80°32' 55.476" E	29°53' 6.822" N
10	80°32' 56.071" E	29°53' 2.161" N
11	80°32' 53.572" E	29°52' 57.699" N
12	80°32' 53.441" E	29°52' 52.411" N
Muck Dumping		
A	80°33' 22.209" E	29°53' 19.703" N
B	80°32' 55.637" E	29°53' 1.294" N

Legend

- Muck Dumping
- GPS Coordinates
- Proposed Road
- Existing Road

सहायक अभियन्ता,  
उपखण्ड, लोअरमिडिया,  
धारचूला

राजस्व उपनिरीक्षक  
जयपुर/राज्य

तहसीलदार  
धारचूला (पिथौरागढ़)


दि 26/03/2018

प्रपत्र-19

परियोजना का नाम :- जनपद पिथौरागढ़ के विधानसभा क्षेत्र धारचूला के अन्तर्गत विकासखण्ड धारचूला के रौंथी से बोरगाँव मोटर मार्ग का निर्माण।  
(लम्बाई 2.000 किमी०)

राष्ट्रीय पार्क/वन्य जीव अभ्यारण्य की सीमा से हवाई दूरी का प्रमाण-पत्र

प्रमाणित किया जाता है कि प्रश्नगत परियोजना हेतु आवेदित वन क्षेत्र की समीपस्थ राष्ट्रीय पार्क/वन्य जीव अभ्यारण्य की सीमा से हवाई दूरी...5... किमी० है।

  
वन क्षेत्र अधिकारी  
धारचूला  
वन विभाग पिथौरागढ़

ह०/  
प्रभागीय वनाधिकारी

प्रभागीय वन अधिकारी  
पिथौरागढ़ वन विभाग  






कार्यालय अधिशासी अभियन्ता,  
निर्माण खण्ड, लो0नि0वि0, अस्कोट (पिथौरागढ़)।

फैक्स नं0-05964-238724

E-mail- eepwdaskote@gmail.com

पत्रांक- 918 / 13 सी0

दिनांक 3/5 -2017

सेवा में,

प्रभागीय वनाधिकारी,  
वनप्रभाग पिथौरागढ़।

विषय:- जनपद पिथौरागढ़ में रॉथी से बोरागाँव मोटर मार्ग में लगाई गई आपत्तियों के निराकरण के सम्बन्ध में।


सन्दर्भ:- अपर प्रमुख वन संरक्षक एवं नोडल अधिकारी वन संरक्षक का पत्रांक 83/FP/UK/ROAD/9429/2015 Date 11-07-2017.

महोदय,

उपरोक्त विषयक सन्दर्भित पत्र के क्रम में उक्त मोटर मार्ग में लगाई गई आपत्तियों का निराकरण बिन्दुवार निम्नवत है:-


1	प्रस्ताव में भाग-I,II,III में भरवाकर एवं नाम व दिनांक अंकित कर संलग्न किया जाय।	प्रभागीय वनाधिकारी पिथौरागढ़ स्तर से किया जाना है।
2	प्रस्ताव में स्थलीय निरीक्षण रिपोर्ट संलग्न कर उपलब्ध करायी जाय।	प्रस्ताव में स्थलीय निरीक्षण रिपोर्ट संलग्न कर दिया गया।
3	प्रस्तावित मोटर मार्ग के जी0ओ0-रिफरेन्स मैप, जिसमें प्रत्येक बैड पर एवं 200 से 300 मी0 दूरी पर जी0पी0एस0 कॉर्डिनेट्स प्रदर्शित हो हार्ड कॉपी एवं साफ्ट कॉपी में उपलब्ध करायी जाय।	प्रस्तावित मोटर मार्ग के जी0ओ0-रिफरेन्स मैप, जिसमें प्रत्येक बैड पर एवं 200 से 300 मी0 दूरी पर जी0पी0एस0 कॉर्डिनेट्स प्रदर्शित कर आनलाईन अपलोड कर दिया है।
4	प्रस्तावित स्थल की राष्ट्रीय पार्क/वन्य जीव अभ्यारण की सीमा से हवाई दूरी रिक्त है। प्रभागीय वनाधिकारी द्वारा प्रदत्त हवाई दूरी का प्रमाण पत्र प्रस्तुत करें।	प्रस्तावित स्थल की राष्ट्रीय पार्क/वन्य जीव अभ्यारण की सीमा से हवाई दूरी अंकित कर दी गयी है। प्रभागीय वनाधिकारी द्वारा प्रदत्त हवाई दूरी का प्रमाण पत्र संलग्न कर दिया गया है।
5	प्रस्ताव में वन अधिकारी 2006 के संगत प्रपत्रों में तिथि अंकित कर संलग्न किये जाये एवं परियोजना से लाभान्वित ग्रामों का ग्रामवार अनापत्ति प्रमाण पत्र संलग्न कर उपलब्ध करायी जाय।	प्रस्ताव में वन अधिकारी 2006 के संगत प्रपत्रों में तिथि अंकित कर संलग्न कर दिये गये हैं एवं परियोजना से लाभान्वित ग्रामों का ग्रामवार अनापत्ति प्रमाण पत्र संलग्न कर दिये गये हैं।
6	प्रश्नगत प्रस्ताव की मूल प्रति प्रस्तुत की जाए।	प्रश्नगत प्रस्ताव की मूल प्रति आनलाईन स्वीकृति के पश्चात ही पुनः प्रस्तुत की जायेगी।

अतः उक्त आपत्तियों का बिन्दुवार निराकरण कर सेवा में प्रेषित।

  
अधिशासी अभियन्ता  
निर्माण खण्ड, लो0नि0वि0,  
अस्कोट(पिथौरागढ़)

पत्रांक / 13 सी0 तददिनांक

प्रतिलिपि:- अपर प्रमुख वन संरक्षक एवं नोडल अधिकारी वन संरक्षण, इन्दिरा नगर फॉरेस्ट कालोनी, उत्तराखण्ड, देहरादून को सूचनार्थ प्रेषित।

  
अधिशासी अभियन्ता  
निर्माण खण्ड, लो0नि0वि0,  
अस्कोट(पिथौरागढ़)