


४.	प्रस्तावित प्रकल्पाचा वैधानिक दर्जा Private Forest (Pending on enquiry) असा असून सदर क्षेत्राकरिता जिल्हाधिकारी रायगड यांचेकडून पुनर्स्थापित आदेश निर्गमित झाले आहे काय? असल्यास पुनर्स्थापित आदेशाची वास्तविक व प्रमाणित (Genuineness and Authenticated Copy of the restoration Order) प्रत सादर करण्यात यावी.	प्रस्तावित प्रकल्पाच्या 7/12 वर reserve forest असे नमूद करण्यात आलेला आहे, परंतु आपल्याकडील पत्र क्र . 1165 / 2021-22 अन्वये वैधानिक दर्जा Private Forest (Pending on enquiry) असे नमूद करण्यात आले आहे व restoration Order ची प्रत या कार्यालयाकडे उपलब्ध नाही.
५.	प्रस्तावित प्रकल्पाची KML file वर Start Point to End Point नमूद केल्याचे दिसून येत नाही. तसेच RCC Box, Bridge, Underpass इत्यादि बाबतची माहिती KML file वर नमूद करण्यात आलेली नाही. सदरील बाबी नमूद करून सुधारित KML file ३ प्रती CD मध्ये सादर करण्यात यावी.	प्रस्तावित प्रकल्पाची KML file वर Start Point to End Point नमूद करण्यात आले आहे तसेच RCC Box, Bridge, Underpass इत्यादि बाबी प्रस्तावित नाही. KML file ३ प्रती CD सोबत जोडण्यात येत आहे.

Submitted for approval please.

Yours faithfully,



(Yeshwant N. Ghotkar)
Dy. General Manager (Tech)/
Project Director (Incharge)
PIU - Panvel

Encl: As Above.

Name of Proposal: Diversion of 0.5669 Ha. Private Forest Land for Non-Forest activities i.e.. Widening of Existing NH4B, NH348A to 6/8 lanes on the boundaries of proposed Navi Mumbai International Airport and JNPT: Connectivity between NH348B and NH348 at Village Vahal, Taluka Panvel, Dist. – Raigad, Maharashtra.

UNDERTAKING

The Project Authority hereby undertakes that we have initiated correspondence with respective revenue department for Certificate under FRA (Dwellers Act), 2006 for diversion of forest land.

We hereby undertake that we will submit Certificate under FRA (Dwellers Act), 2006 in prescribed format from The Collector, Raigad before Final Approval.

Place: Panvel

Date: 24/11/2021


(Prashant J. Fegde)

GM (Tech) & Project Director
PIU - Panvel

PROJECT DIRECTOR
MUMBAI-JNPT PORT ROAD COMPANY LIMITED
PROJECT IMPLEMENTATION UNIT - PANVEL



भारत का राजपत्र The Gazette of India

असाधारण

EXTRAORDINARY

भाग II—खण्ड 3—उप-खण्ड (ii)

PART II—Section 3—Sub-section (ii)

प्राधिकार से प्रकाशित

PUBLISHED BY AUTHORITY

सं. 206]

नई दिल्ली, शुक्रवार, जनवरी 22, 2016/माघ 2, 1937

No. 206]

NEW DELHI, FRIDAY, JANUARY 22, 2016/MAGHA 2, 1937

पर्यावरण, वन और जलवायु परिवर्तन मंत्रालय

अधिसूचना

नई दिल्ली, 22 जनवरी, 2016

का.आ. 230(अ).—महाराष्ट्र में करनाला वन्यजीव अभयारण्य के चारों ओर के क्षेत्र को परिस्थितिकी संवेदनशील जोन के रूप में घोषित करने के लिए एक प्रारूप अधिसूचना भारत सरकार के पर्यावरण, वन और जलवायु परिवर्तन मंत्रालय की अधिसूचना सं. का. आ. 1658(अ) तारीख 17 जून, 2015 द्वारा उन सभी व्यक्तियों से, जिनके उससे प्रभावित होने की संभावना थी, उस तारीख से, जिसको उस राजपत्र की प्रतियां, जिसमें यह अधिसूचना अंतर्विष्ट है, उपलब्ध करा दी गई थी, साठ दिन की अवधि के भीतर आक्षेप और सुझाव आमंत्रित करते हुए प्रकाशित की गई थी ;

और उक्त राजपत्र, जिसमें उक्त अधिसूचना अंतर्विष्ट है, की प्रतियां जनता को 17 जून, 2015 को उपलब्ध करा दी गई थीं ;

और प्रारूप अधिसूचना की प्रतिक्रिया में सभी व्यक्तियों और पणधारियों से प्राप्त आक्षेपों और सुझावों पर केन्द्रीय सरकार द्वारा सम्यक् रूप से विचार कर लिया गया है ;

और केन्द्रीय सरकार यह विचार करती है कि करनाला पक्षी अभयारण्य, महाराष्ट्र राज्य के रायगढ़ जिले में 73° 5' से 73° 9' पू. देशांतर और 18° 51' 30" से 18° 54' 30" उ. अक्षांश के बीच स्थित है और 12.10 वर्ग किलोमीटर क्षेत्र पर विस्तृत है ;

और, अभयारण्य वुडलैंड पक्षियों की प्रचुर किस्मों, जिसके अंतर्गत दुर्लभ पक्षी जाति सम्मिलित है और लगभग 147 निवासी पक्षी जाति है और 37 प्रवासी पक्षी जाति, जिसके अंतर्गत धूसर सहेली और चित्तीदार छाती वाला कठफोड़वा भी सम्मिलित है, को संश्रय देता है ;

और, करनाला वन्यजीव अभयारण्य के चारों ओर के क्षेत्र को, जिसका विस्तार और सीमाएं इस अधिसूचना के पैरा 1 में विनिर्दिष्ट हैं, पर्यावरण की दृष्टि से पारिस्थितिक संवेदी जोन के रूप में सुरक्षित और संरक्षित करना तथा उक्त पारिस्थितिक संवेदी जोन में उद्योगों या उद्योगों के वर्गों के प्रचालन तथा प्रसंस्करण करने को प्रतिषिद्ध करना आवश्यक है;

अतः, अब, केन्द्रीय सरकार, पर्यावरण (संरक्षण) नियम, 1986 के नियम 5 के उपनियम (3) और पर्यावरण (संरक्षण) अधिनियम, 1986 (1986 का 29) की धारा 3 की उपधारा (2) के खंड (v) और खंड (xiv) के साथ पठित और उपधारा (1) द्वारा प्रदत्त शक्तियों का प्रयोग करते हुए, महाराष्ट्र राज्य में करनाला वन्यजीव अभयारण्य की सीमा से शून्य से 8 किलोमीटर तक के विस्तारित क्षेत्र को करनाला वन्यजीव अभयारण्य पारिस्थितिकीय संवेदी जोन (जिसे इसमें इसके पश्चात् पारिस्थितिकीय संवेदी जोन कहा गया है) के रूप में अधिसूचित करती है, जिसका ब्यौरा निम्नानुसार है, अर्थात् :-

1. **पारिस्थितिक संवेदी जोन का विस्तार और उसकी सीमाएं**—(1) पारिस्थितिक संवेदी जोन 31.7 वर्ग किलोमीटर के क्षेत्र में करनाला वन्यजीव अभयारण्य की सीमा से शून्य से 8 किलोमीटर तक के विस्तार के साथ फैला होगा और ऐसे जोन की सीमाओं का वर्णन **उपाबंध I** में दिया गया है ।

(2) पारिस्थितिक संवेदी जोन महाराष्ट्र के रायगढ़ जिले के उरान और पनवल तालुक के 18 ग्रामों तक विस्तृत है ।

(3) पारिस्थितिक संवेदी जोन के भीतर आने वाले ग्रामों की सूची प्रमुख बिन्दुओं के समन्वय के साथ **उपाबंध II** के रूप में संलग्न है ।

(4) अक्षांश और देशान्तर के साथ पारिस्थितिक संवेदी जोन का मानचित्र **उपाबंध III** के रूप में संलग्न है ।

2. **पारिस्थितिक संवेदी जोन के लिए आंचलिक महायोजना** —(1) राज्य सरकार, पारिस्थितिक संवेदी जोन के प्रयोजन के लिए, राजपत्र में इस अधिसूचना के प्रकाशन की तारीख से दो वर्ष की अवधि के भीतर, स्थानीय व्यक्तियों के परामर्श से, इस अधिसूचना में संलग्न अनुबंधों के सामंजस्य से आंचलिक महायोजना तैयार करेगी ।

(2) आंचलिक महायोजना राज्य सरकार में सक्षम प्राधिकारी द्वारा अनुमोदित होगी ।

(3) पारिस्थितिक संवेदी जोन के लिए आंचलिक महायोजना इस अधिसूचना में विनिर्दिष्ट रूप में ऐसी रीति में राज्य सरकार तथा सुसंगत केंद्रीय और राज्य विधियों के सामंजस्य में भी तथा केंद्रीय सरकार द्वारा जारी मार्गनिर्देश, यदि कोई हों, द्वारा तैयार होगी ।

(4) आंचलिक महायोजना, इसमें पर्यावरणीय और पारिस्थितिकी विचारों को समाकलित करने के लिए निम्नलिखित सभी संबद्ध राज्य सरकार के विभागों के परामर्श से तैयार होगी, अर्थात्:--

- (i) पर्यावरण,
- (ii) वन,
- (iii) नगर विकास,
- (iv) पर्यटन,
- (v) नगरपालिक,
- (vi) राजस्व,
- (vii) कृषि,
- (viii) महाराष्ट्र राज्य प्रदूषण नियंत्रण बोर्ड,
- (ix) सिंचाई, और
- (x) लोक निर्माण विभाग ।

(5) आंचलिक महायोजना अनुमोदित विद्यमान भू-उपयोग, अवसंरचना और क्रियाकलापों पर कोई निर्बंधन अधिरोपित नहीं करेगी जब तक कि इस अधिसूचना में विनिर्दिष्ट न हो और आंचलिक महायोजना सभी अवसंरचना और क्रियाकलापों में और अधिक दक्षता और पारिस्थितिक अनुकूलता का संवर्धन करेगी ।

(6) आंचलिक महायोजना में अनाच्छादित क्षेत्रों के जीर्णोद्धार, विद्यमान जल निकायों के संरक्षण, आवाह क्षेत्रों के प्रबंधन, जल-संभरों के प्रबंधन, भूतल जल के प्रबंधन, मृदा और नमी संरक्षण, स्थानीय समुदायों की आवश्यकताओं तथा पारिस्थितिक और पर्यावरण से संबंधित ऐसे अन्य पहलुओं, जिन पर ध्यान देना आवश्यक है, के लिए उपबंध होंगे।

(7) आंचलिक महायोजना सभी विद्यमान पूजा स्थलों, ग्रामों और नगरीय बंदोबस्तों, वनों के प्रकार और किस्मों, कृषि क्षेत्रों, ऊपजाऊ भूमि, हरित क्षेत्र जैसे उद्यान और उसी प्रकार के स्थान, उद्यान कृषि क्षेत्र, फलोद्यान, झीलों और अन्य जल निकायों का अभ्यंकन करेगी।

(8) आंचलिक महायोजना स्थानीय समुदायों की जीवकोपार्जन को सुनिश्चित करने के लिए, पारिस्थितिक संवेदी जोन में विकास को पारिस्थितिक अनुकूल विकास के लिए विनियमित करेगी।

3. **राज्य सरकार द्वारा किए जाने वाले उपाय--** राज्य सरकार इस अधिसूचना के उपबंधों को प्रभावी करने के लिए निम्नलिखित उपाय करेगी, अर्थात् :-

(1) **भू-उपयोग** - पारिस्थितिक संवेदी जोन में वनों, उद्यान-कृषि क्षेत्रों, कृषि क्षेत्रों, आमोद-प्रमोद के प्रयोजन के लिए चिन्हित किए गए पार्कों और खुले स्थानों का वाणिज्यिक और औद्योगिक संबद्ध विकास क्रियाकलापों के लिए उपयोग या संपरिवर्तन नहीं होगा :

परंतु पारिस्थितिक संवेदी जोन के भीतर कृषि भूमि का संपरिवर्तन, मानीटरी समिति की सिफारिश पर और राज्य सरकार के पूर्व अनुमोदन से, स्थानीय निवासियों की आवासीय जरूरतों को पूरा करने के लिए और पैरा 4 की सारणी के स्तंभ (2) के अधीन क्रम संख्यांक 10, 16, 22, 28 और 31 के सामने सूचीबद्ध क्रियाकलापों को पूरा करने के लिए अनुज्ञात होंगे, अर्थात् :-

- (i) पर्यावरण हितैषी पर्यटन क्रियाकलापों के लिए, पर्यटकों के अस्थायी अभिभोग के लिए पर्यावरण हितैषी कुटीर जैसे तम्बू काष्ठ के घर,
- (ii) विद्यमान सड़कों को चौड़ा और मजबूत बनाना,
- (iii) प्रदूषण उत्पन्न न करने वाले लघु उद्योग,
- (iv) वर्षा जल संचय, और
- (v) कुटीर उद्योग, जिसके अंतर्गत ग्रामीण उद्योग, सुविधा भंडार और स्थानीय सुख सुविधा भी हैं :

परंतु यह और कि राज्य सरकार के पूर्व अनुमोदन और संविधान के अनुच्छेद 244 या तत्समय प्रवृत्त विधि के उपबंधों के अनुपालन के बिना, जिसके अंतर्गत अनुसूचित जनजाति और अन्य परंपरागत वन निवासी (वन अधिकारों की मान्यता) अधिनियम, 2006 (2007 का 2) भी है, वाणिज्यिक या उद्योग विकास क्रियाकलापों के लिए जनजातीय भूमि का उपयोग अनुज्ञात नहीं होगा :

परंतु यह और भी कि पारिस्थितिक संवेदी जोन के भीतर भू-अभिलेखों में उपसंज्ञात कोई त्रुटि, मानीटरी समिति के विचार प्राप्त करने के पश्चात् राज्य सरकार द्वारा प्रत्येक मामले में केवल एक बार संशोधित होगी और उक्त त्रुटि के संशोधन की भारत सरकार के पर्यावरण, वन और जलवायु परिवर्तन मंत्रालय को सूचना देनी होगी।

परंतु यह और भी कि उपर्युक्त त्रुटि का संशोधन में इस उप-पैरा के अधीन यथाउपबंधित के सिवाय किसी भी दशा में भू-उपयोग का परिवर्तन सम्मिलित नहीं होगा :

परंतु यह और भी कि जिससे हरित क्षेत्र में जैसे वन क्षेत्र, कृषि क्षेत्र आदि में कोई पारिणामिक कटौती नहीं होगी और अनप्रयुक्त या अनउत्पादक कृषि क्षेत्रों में पुनः वनीकरण करने के प्रयास किए जाएंगे।

(2) **प्राकृतिक जल स्रोतों** -- आंचलिक महायोजना में सभी प्राकृतिक जल स्रोतों की पहचान की जाएगी और उनके संरक्षण और पुनरुद्भूतकरण के लिए योजना सम्मिलित होगी और राज्य सरकार द्वारा ऐसे क्षेत्रों पर या उनके निकट विकास क्रियाकलाप प्रतिषिद्ध करने के लिए ऐसी रीति से मार्गनिर्देश तैयार किए जाएंगे।

(3) **पर्यटन** - (क) पारिस्थितिक संवेदी जोन के भीतर पर्यटन संबंधी क्रियाकलाप, जो आंचलिक महायोजना का भाग रूप में निम्नलिखित रूप में होंगे।

(ख) पर्यटन महायोजना पर्यटन विभाग, महाराष्ट्र सरकार द्वारा राजस्व और वन विभाग, महाराष्ट्र सरकार के परामर्श से तैयार होगी।

(ग) पर्यटन संबंधी क्रियाकलाप निम्नलिखित के अधीन विनियमित होंगे, अर्थात् :-

(i) पारिस्थितिक संवेदी जोन के भीतर सभी नए पर्यटन क्रियाकलापों या विद्यमान पर्यटन क्रियाकलापों का विस्तार केंद्र सरकार के पर्यावरण, वन और जलवायु परिवर्तन मंत्रालय के मार्गदर्शक सिद्धांतों के द्वारा तथा राष्ट्रीय व्याघ्र संरक्षण प्राधिकरण, द्वारा जारी पारिस्थितिक पर्यटन (समय-समय पर यथा संशोधित) मार्गदर्शक सिद्धांतों के अनुसार, पारिस्थितिक पर्यटन, पारिस्थितिक शिक्षा और पारिस्थितिक विकास को महत्व देते हुए पारिस्थितिक संवेदी जोन की वहन क्षमता के अध्ययन पर आधारित होगा;

(ii) पर्यावरण हितैषी पर्यटन क्रियाकलापों संबंधी पर्यटकों के अस्थायी अधिभोग के लिए वास सुविधा के सिवाए करनाला वन्यजीव अभयारण्य की सीमाओं के एक किलोमीटर के भीतर होटल और सैरगाहों के नए संनिर्माण अनुज्ञात नहीं होंगे :

परंतु यह कि संरक्षित क्षेत्र की सीमा से एक किलोमीटर की दूरी से परे पारिस्थितिक संवेदी जोन के विस्तार तक, पर्यटन महायोजना के अनुसार पर्यावरण पर्यटन सुविधाओं के लिए केवल पूर्व परनिश्चित और अभिहित क्षेत्रों में नए होटलों और सैरगाहों के स्थापन की अनुमति दी जाएगी।

(iii) आंचलिक महायोजना का अनुमोदन किए जाने तक, पर्यटन के लिए विकास और विद्यमान पर्यटन क्रियाकलापों के विस्तार को वास्तविक स्थल विनिर्दिष्ट संवीक्षा तथा मानीटरी समिति की सिफारिश पर आधारित संबंधित विनियामक प्राधिकरणों द्वारा अनुज्ञात किया होगा।

(4) **नैसर्गिक विरासत** -- पारिस्थितिक संवेदी जोन में महत्वपूर्ण नैसर्गिक विरासत के सभी स्थलों जैसे सभी जीन कोश आरक्षित क्षेत्र, शैल विरचनाएं, जल प्रपातों, झरनों, घाटी मार्गों, उपवनों, गुफाएं, स्थलों, भ्रमण, अश्वरोहण, प्रपातों आदि की पहचान की जाएगी और उन्हें संरक्षित किया जाएगा तथा उनकी सुरक्षा और संरक्षा के लिए इस अधिसूचना के प्रकाशन की तारीख से छह मास के भीतर, उपयुक्त योजना बनाएगी और ऐसी योजना आंचलिक महायोजना का भाग होगा।

(5) **मानव निर्मित विरासत स्थलों** - पारिस्थितिक संवेदी जोन में भवनों, संरचनाओं, शिल्प-तथ्य, ऐतिहासिक, कलात्मक और सांस्कृतिक महत्व के क्षेत्रों की पहचान करनी होगी और इस अधिसूचना के प्रकाशन की तारीख से छह माह के भीतर उनके संरक्षण की योजनाएं तैयार करनी होगी तथा आंचलिक महायोजना में सम्मिलित की जाएगी।

(6) **ध्वनि प्रदूषण** -- पारिस्थितिक संवेदी जोन में ध्वनि प्रदूषण के नियंत्रण के लिए राज्य सरकार का पर्यावरण विभाग या महाराष्ट्र राज्य प्रदूषण नियंत्रण बोर्ड, वायु (प्रदूषण निवारण और नियंत्रण) अधिनियम, 1981 (1981 का 14) और उसके अधीन बनाए गए नियमों के उपबंधों के अनुसरण में मार्गदर्शक सिद्धांत और विनियम तैयार करेगा।

(7) **वायु प्रदूषण** -- पारिस्थितिक संवेदी जोन में, वायु प्रदूषण के नियंत्रण के लिए राज्य सरकार का पर्यावरण विभाग या महाराष्ट्र राज्य प्रदूषण नियंत्रण बोर्ड, वायु (प्रदूषण निवारण और नियंत्रण) अधिनियम, 1981 (1981 का 14) और उसके अधीन बनाए गए नियमों के उपबंधों के अनुसरण में मार्गदर्शक सिद्धांत और विनियम तैयार करेगा।

(8) **बहिर्भाव का निस्सारण** -- पारिस्थितिक संवेदी जोन में उपचारित बहिर्भाव का निस्सारण, जल (प्रदूषण निवारण तथा नियंत्रण) अधिनियम, 1974 (1974 का 6) और उसके अधीन बनाए गए नियमों के उपबंधों के अनुसार होगा।

(9) **ठोस अपशिष्ट** -- ठोस अपशिष्टों का निपटान निम्नलिखित रूप में होगा -

(i) पारिस्थितिक संवेदी जोन में ठोस अपशिष्टों का निपटान भारत सरकार के तत्कालीन पर्यावरण और वन मंत्रालय की समय-समय पर यथा संशोधित अधिसूचना सं. का.आ. 908(अ), तारीख 25 सितंबर,

2000 नगरपालिक ठोस अपशिष्ट (प्रबंध और हथालन) नियम, 2000 के उपबंधों के अनुसार किया जाएगा ;

- (ii) स्थानीय प्राधिकरण जैव निम्नीकरणीय और अजैव निम्नीकरणीय संघटकों में ठोस अपशिष्टों के संपृथक्कन के लिए योजनाएं तैयार करेंगे ;
- (iii) जैव निम्नीकरणीय सामग्री को अधिमानतः खाद बनाकर या कृमि खेती के माध्यम से पुनःचक्रित किया जाएगा ;
- (iv) अकार्बनिक सामग्री का निपटान पारिस्थितिक संवेदी जोन के बाहर पहचान किए गए स्थल पर किसी पर्यावरणीय स्वीकृत रीति में होगा और पारिस्थितिक संवेदी जोन में ठोस अपशिष्टों को जलाना या भष्मीकरण अनुज्ञात नहीं होगा ।

(10) **जैव चिकित्सीय अपशिष्ट** - पारिस्थितिक संवेदी जोन में जैव चिकित्सीय अपशिष्टों का निपटान भारत सरकार के तत्कालीन पर्यावरण और वन मंत्रालय की समय-समय पर यथासंशोधित अधिसूचना सं. का.आ. 630 (अ) तारीख 20 जुलाई, 1998 द्वारा प्रकाशित जैव चिकित्सीय अपशिष्ट (प्रबंध और हथालन) नियम, 1998 के उपबंधों के अनुसार किया जाएगा ।

(11) **यानीय परिवहन** - परिवहन की यानीय गतिविधियां आवास के अनुकूल विनियमित होंगी और इस संबंध में आंचलिक महायोजना में विशेष उपबंध अधिकथित किए जाएंगे और आंचलिक महायोजना के तैयार होने और राज्य सरकार के सक्षम प्राधिकारी के द्वारा अनुमोदित होने तक, मानीटरी समिति प्रवृत्त नियमों और विनियमों के अनुसार यानीय गतिविधियों के अनुपालन को मानीटर करेगी ।

(12) औद्योगिक इकाइयां -

(क) प्रस्तावित पारिस्थितिक संवेदी जोन के भीतर काष्ठ पर आधारित नए उद्योगों सिवाय विधि के अनुसार स्थापित काष्ठ पर आधारित विद्यमान उद्योगों का स्थापन अनुज्ञात नहीं किया जाएगा ।

(ख) प्रस्तावित पारिस्थितिक संवेदी जोन के भीतर जल, वायु, मृदा, ध्वनि प्रदूषण कारित करने वाले नए उद्योगों का स्थापन अनुज्ञात नहीं किया जाएगा ।

4. पारिस्थितिक संवेदी जोन में प्रतिषिद्ध और विनियमित क्रियाकलापों की सूची - पारिस्थितिक संवेदी जोन में सभी क्रियाकलाप पर्यावरण (संरक्षण) अधिनियम, 1986 के उपबंधों द्वारा शासित होंगे और नीचे दी गई तालिका में विनिर्दिष्ट रीति में विनियमित होंगे, अर्थात् :--

सारणी

क्रम सं.	क्रियाकलाप	टिप्पणियां
(1)	(2)	(3)
अ. प्रतिषिद्ध क्रियाकलाप :		
(1)	वाणिज्यिक खनन, पत्थर की खदान और उनको तोड़ने की इकाइयां ।	<p>(क) नए और विद्यमान खनन (लघु और वृहत खनिज), पत्थर की खानें और उनको तोड़ने की इकाइयां वास्तविक स्थानीय निवासियों की मकानों के सन्निर्माण या मरम्मत और व्यक्तिगत उपभोग के लिए मकान हेतु कंट्री टाइल्स और ईंटों के विनिर्माण के लिए भूमि को खोदने के संबंध में घरेलू आवश्यकताओं के सिवाय प्रतिषिद्ध होंगे ;</p> <p>(ख) खनन संक्रियाएं, माननीय उच्चतम न्यायालय की रिट याचिका (सिविल) सं. 1995 का 202 टी.एन. गौड़ाबर्मन थिरूमूलपाद बनाम भारत सरकार के मामले में आदेश तारीख 4.8.2006 और रिट याचिका (सी) सं. 2012 का 435 गोवा फाउंडेशन बनाम भारत सरकार के मामले में तारीख 21.04.2014 के अंतरिम आदेश के अनुसरण में सर्वदा प्रचालन होगा ।</p>

(2)	आरा मशीनों की स्थापना ।	पारिस्थितिक संवेदी जल के भीतर नई और विद्यमान आरा मशीनों का विस्तार अनुज्ञात नहीं होगा ।
(3)	जल या वायु या मृदा या ध्वनि प्रदूषण कारित करने वाले उद्योगों की स्थापना ।	पारिस्थितिक संवेदी जल के भीतर नए और विद्यमान प्रदूषण कारित करने वाले का विस्तार अनुज्ञात नहीं होगा ।
(4)	जलावन लकड़ी का वाणिज्यिक उपयुक्त ।	लागू विधियों के अनुसार प्रतिषिद्ध (अन्यथा उपबंधित के सिवाय) ।
(5)	नए बृहत जल विद्युत परियोजना और सिंचाई परियोजना का स्थापन ।	लागू विधियों के अनुसार प्रतिषिद्ध (अन्यथा उपबंधित के सिवाय) ।
(6)	किसी परिसंकटमय पदार्थों का उपयुक्त या उत्पादन ।	लागू विधियों के अनुसार प्रतिषिद्ध (अन्यथा उपबंधित के सिवाय) ।
(7)	प्राकृतिक जल निकायों या सतही क्षेत्र में अनुपचारित बहिर्वाह और ठोस अपशिष्टों का निस्सारण ।	लागू विधियों के अनुसार प्रतिषिद्ध (अन्यथा उपबंधित के सिवाय) ।
(8)	पर्यटन से संबंधित क्रियाकलाप जैसे वायु यान, गर्म वायु गुबारों द्वारा अभयारण्य क्षेत्र के ऊपर से उड़ना जैसे क्रियाकलाप करना ।	लागू विधियों के अनुसार प्रतिषिद्ध (अन्यथा उपबंधित के सिवाय) ।
(9)	नए काष्ठ पर आधारित उद्योग।	पारिस्थितिक संवेदी जल की सीमाओं के भीतर नए काष्ठ आधारित उद्योगों का स्थापन अनुज्ञात नहीं होगा : परंतु विद्यमान काष्ठ आधारित उद्योग विधि के अनुसार चालू रह सकेंगे ।
आ. विनियमित क्रियाकलाप :		
(10)	हाटलों और सैरगाहों का स्थापन।	पर्यावरण हितैषी पर्यटन क्रियाकलापों संबंधी पर्यटकों के अस्थायी अधिभोग के लिए वास सुविधा के सिवाय संरक्षित क्षेत्र की सीमाओं से एक किलोमीटर के भीतर नए वाणिज्यिक हाटल और सैरगाह अनुज्ञात नहीं होंगे। तथापि, एक किलोमीटर से परे और पारिस्थितिक संवेदी जल के विस्तार तक सभी नए पर्यटन क्रियाकलापों या विद्यमान क्रियाकलापों का विस्तार पर्यटन महायोजना और राष्ट्रीय व्याघ्र संरक्षण प्राधिकरण के मार्गदर्शक सिद्धांतों की अनुरूपता में होगा।
(11)	सन्निर्माण क्रियाकलाप ।	(क) संरक्षित क्षेत्र की सीमा से एक किलोमीटर के भीतर किसी भी प्रकार के नए वाणिज्यिक सन्निर्माण की अनुज्ञा नहीं होगी : परंतु स्थानीय लोगों को पैरा 3 के उप पैरा (1) में सूचीबद्ध क्रियाकलापों सहित उनके आवासीय उपयुक्त के लिए उनकी भूमि में सन्निर्माण अनुज्ञात किया जाएगा । (ख) ऐसे लघु उद्योग, जो प्रदूषण कारित नहीं करते हैं, से संबंधित सन्निर्माण क्रियाकलापों को लागू नियमों और विनियमों के अनुसार सक्षम प्राधिकारी की पूर्व अनुज्ञा से विनियमित किया जाएगा और न्यूनतम रखा जाएगा । (ग) एक किलोमीटर से परे पारिस्थितिक संवेदी जल के विस्तार तक वास्तविक स्थानीय निवासियों की आवश्यकताओं के लिए सन्निर्माण अनुज्ञात होगा और अन्य वाणिज्यिक सन्निर्माण क्रियाकलाप जल महायोजना के अनुसार विनियमित किए जाएंगे । (घ) पारिस्थितिक संवेदी जल में सन्निर्माण क्रियाकलाप जल महायोजना के अनुसार होंगे ।
(12)	वृक्षों की कटाई ।	(क) राज्य सरकार में सक्षम प्राधिकारी की पूर्व अनुज्ञा के बिना वन,

		सरकारी या राजस्व या निजी भूमि पर या वनों में किसी वृक्षों की कटाई नहीं होगी । (ख) वृक्षों की कटाई संबंधित केन्द्रीय या राज्य अधिनियम या उसके अधीन बनाए गए नियमों के उपबंध के अनुसार विनियमित होगी । (ग) आरक्षित वनों और संरक्षित वनों की दशा में कार्यकरण याजना निर्देशों का अनुसरण किया जाएगा ।
(13)	वाणिज्यिक जल संसाधन जिसके अंतर्गत भू-जल संचयन भी है ।	(क) भूमि के अधिभूषण के केवल वास्तविक कृषि उपयोग और घरेलू खपत के लिए सतही जल और भूमिगत जल का निष्कर्षण अनुज्ञात होगा । (ख) औद्योगिक, वाणिज्यिक उपयोग के लिए सतही और भूमिगत जल के निष्कर्षण के लिए संबंधित विनियामक प्राधिकरण की पूर्व लिखित अनुज्ञा अपेक्षित होगी, जिसके अंतर्गत कितने परिणाम में वह निष्कर्षण करेगा, भी है । (ग) सतही या भूजल का विक्रय अनुज्ञात नहीं होगा । (घ) किसी सतह जल, जिसके अंतर्गत कृषि भी है, के संदूषण या प्रदूषण को रोकने के लिए सभी उपाय किए जाएंगे ।
(14)	विद्युत केबलों और दूरसंचार टावरों का परिनिर्माण।	(i) 33 के.वी. से ऊपर की पारंपरिक लाईन और वितरण लाईन का बिछाया जाना । (ii) भूमिगत केबलों को प्रोत्साहन देना ।
(15)	होटलों और लॉज के विद्यमान परिसरों में बाड़ लगाना।	लागू विधियों के अधीन विनियमित होंगे ।
(16)	विद्यमान सड़कों को चौड़ा करना और उन्हें सुदृढ़ करना तथा नई सड़कों का संनिर्माण ।	उचित पर्यावरण समाघात निर्धारण और न्यूनीकरण उपाय यथा लागू अनुसार होंगे ।
(17)	रात्रि में यानिक यातायात का संचलन ।	लागू विधियों के अधीन वाणिज्यिक प्रयोजन के लिए विनियमित होंगे ।
(18)	विदेशी प्रजातियों को लाना ।	लागू विधियों के अधीन वाणिज्यिक प्रयोजन के लिए विनियमित होंगे ।
(19)	पहाड़ी ढालों और नदी तटों का संरक्षण ।	लागू विधियों के अधीन वाणिज्यिक प्रयोजन के लिए विनियमित होंगे ।
(20)	प्राकृतिक जल निकायों या सतही क्षेत्र में उपचारित बहिर्वाह का निस्सारण ।	उपचारित बहिर्वाह के पुनर्चक्रण को प्रोत्साहित किया जाएगा और अवमल या ठोस अपशिष्टों के निपटान के लिए विद्यमान विनियमों का अनुपालन करना होगा ।
(21)	वाणिज्यिक साइनबोर्ड और हार्डिंग ।	लागू विधियों के अधीन विनियमित होंगे ।
(22)	प्रदूषण उत्पन्न न करने वाले लघु उद्योग ।	पारिस्थितिक संवेदी जल से गैर प्रदूषण, गैर परिसंकटमय, लघु और सेवा उद्योग, कृषि, पुष्पकृषि, उद्यान कृषि या कृषि आधारित उद्योग, जो देशी माल से उत्पादों का उत्पादन करते हैं और जो पर्यावरण पर कोई विपरीत प्रभाव कारित नहीं करते, अनुज्ञात होंगे ।
(23)	वन उत्पादों और गैर काष्ठ वन उत्पादों (एनटीएफपी) का संग्रहण ।	लागू विधियों के अधीन विनियमित होंगे ।
(24)	वायु और यानिक प्रदूषण ।	लागू विधियों के अधीन विनियमित होंगे ।
(25)	दुकानदारों द्वारा पालीथीन थैलियों का उपयोग ।	लागू विधियों के अधीन विनियमित होंगे ।
(26)	कृषि प्रणाली में प्रबल परिवर्तन।	लागू विधियों के अधीन विनियमित होंगे ।
संबंधित क्रियाकलाप :		
(27)	स्थानीय समुदायों द्वारा चल रही कृषि और	लागू विधियों के अधीन अनुज्ञात होंगे ।

	बागवानी प्रथाओं के साथ ऋशुपालन, ऋशुपालन कृषि, जल कृषि और मछली पालन ।	
(28)	वर्षा जल संचयन ।	सक्रिय रूप से बढ़ावा दिया जाएगा ।
(29)	जैविक खेती ।	सक्रिय रूप से बढ़ावा दिया जाएगा ।
(30)	सभी क्रियाकलापों के लिए हरित प्रौद्योगिकी को अंगीकृत करना ।	सक्रिय रूप से बढ़ावा दिया जाएगा ।
(31)	कुटीर उद्योग, जिनके अंतर्गत ग्रामीण कारीगर भी हैं, आदि।	सक्रिय रूप से बढ़ावा दिया जाए ।
(32)	नवीकरणीय ऊर्जा स्रोत का उपयोग ।	बायो गैस, सौर प्रकाश आदि को बढ़ावा दिया जाए ।

5. मानीटरी समिति - (1) केंद्रीय सरकार, पारिस्थितिक संवेदी जोन के प्रभावी मानीटरी के लिए एक मानीटरी समिति का गठन करेगी, जो निम्नलिखित से मिलकर बनेगी, अर्थात् :-

- (क) कलक्टर, जिला रायगढ़ - अध्यक्ष ;
- (ख) जिला पारिषद् रायगढ़ का प्रतिनिधि - सदस्य ;
- (ग) राजस्व विभाग, महाराष्ट्र सरकार का एक प्रतिनिधि - सदस्य ;
- (घ) पर्यावरण के क्षेत्र में कार्य करने वाले गैर सरकारी संगठनों का प्रत्येक मामले में एक वर्ष की अवधि के लिए महाराष्ट्र सरकार द्वारा नामनिर्दिष्ट एक प्रतिनिधि - सदस्य ;
- (ङ) प्रत्येक मामले में एक वर्ष की अवधि के लिए महाराष्ट्र सरकार द्वारा नामनिर्दिष्ट पारिस्थितिक और पर्यावरण क्षेत्र का एक विशेषज्ञ - सदस्य ;
- (च) प्रादेशिक अधिकारी, महाराष्ट्र राज्य प्रदूषण नियंत्रण बोर्ड - सदस्य ;
- (छ) ज्येष्ठ नगर नियोजक, रायगढ़ - सदस्य ;
- (ज) विशेष योजना प्राधिकरण (एसपीए) का प्रतिनिधि - नवी मुंबई एयरपोर्ट इंप्रूवमेंट्स नोटीफाईड एरिया (एनएआईएनए) - सदस्य
- (झ) उद्योग विभाग/महाराष्ट्र औद्योगिक विकास निगम (एमआईडीसी) का प्रतिनिधि - सदस्य
- (ञ) उप वन्य संरक्षक अलीबाग प्रभाग - सदस्य-सचिव ।

निर्देश का निबंधन

(1) मानीटरी समिति इस अधिसूचना के उद्देश्यों के अनुपालन को मानीटर करेगी ।

(2) भारत सरकार के तत्कालीन पर्यावरण और वन मंत्रालय की अधिसूचना संख्यांक का.आ. 1533(अ) तारीख 14 सितंबर, 2006 की अनुसूची के अंतर्गत आने वाले और पारिस्थितिक संवेदी जोन के भीतर आने वाले क्रियाकलापों, सिवाय इस अधिसूचना के पैरा 4 के अधीन सारणी में यथा विनिर्दिष्ट प्रतिषिद्ध क्रियाकलापों की वास्तविक विनिर्दिष्ट स्थलीय दशाओं के आधार पर मानीटरी समिति द्वारा संवीक्षा की जाएगी और उक्त अधिसूचना के उद्देश्यों के अधीन पूर्व पर्यावरण निकासी के लिए केन्द्रीय सरकार के पर्यावरण, वन और जलवायु परिवर्तन मंत्रालय को निर्दिष्ट की जाएगी ।

(3) इस अधिसूचना के पैरा 4 के अधीन यथा विनिर्दिष्ट प्रतिषिद्ध क्रियाकलापों के सिवाय, भारत सरकार के पर्यावरण, वन और जलवायु परिवर्तन मंत्रालय की अधिसूचना संख्यांक का.आ. 1533(अ) तारीख 14 सितंबर, 2006 की अधिसूचना के अनुसूची के अधीन ऐसे क्रियाकलापों, जिन्हें सम्मिलित नहीं किया गया है, परंतु पारिस्थितिक संवेदी जोन में आते हैं, ऐसे क्रियाकलापों की वास्तविक विनिर्दिष्ट स्थलीय दशाओं पर आधारित मानीटरी समिति द्वारा संवीक्षा की जाएगी और उसे संबद्ध विनियामक प्राधिकरणों को निर्दिष्ट किया जाएगा ।

(4) मानीटरी समिति का सदस्य-सचिव या संबद्ध उद्यान उप वन संरक्षक, ऐसे व्यक्ति के विरुद्ध, जो इस अधिसूचना के किसी उपबंध का उल्लंघन करता है, पर्यावरण (संरक्षण) अधिनियम, 1986 की धारा 19 के अधीन परिवाद फाइल करने के लिए सक्षम होगा।

(5) मानीटरी समिति मुद्दा दर मुद्दा के आधार पर अपेक्षाओं पर निर्भर रहते हुए संबद्ध विभागों के प्रतिनिधियों या विशेषज्ञों, औद्योगिक संगमों या संबद्ध पणधारियों के प्रतिनिधियों को अपने विचार-विमर्श में सहायता के लिए आमंत्रित कर सकेगी।

(6) मानीटरी समिति, प्रत्येक वर्ष की 31 मार्च तक की राज्य के मुख्य वन्य जीव वार्डन को अपनी वार्षिक कार्यवाही रिपोर्ट **उपाबंध IV** में उपबंधित रूप विधान के अनुसार उक्त वर्ष की 30 जून तक प्रस्तुत करेगी।

(7) केन्द्रीय सरकार का पर्यावरण, वन और जलवायु परिवर्तन मंत्रालय मानीटरी समिति को अपने कृत्यों के प्रभावी निर्वहन के लिए समय-समय पर ऐसे निदेश दे सकेगा, जो वह ठीक समझे।

6. इस अधिसूचना के उपबंधों को प्रभाव देने के लिए केंद्रीय सरकार और राज्य सरकार अतिरिक्त उपाय, यदि कोई हों, विनिर्दिष्ट कर सकेंगे।

7. इस अधिसूचना के उपबंध भारत के माननीय उच्चतम न्यायालय या उच्च न्यायालय या राष्ट्रीय हरित प्राधिकरण द्वारा पारित कोई आदेश या पारित होने वाले किसी आदेश, यदि कोई हों, के अधीन, होंगे।

[फा. सं. 25/48/2014-ईएसजेड-आरई]

डा. टी. चांदनी, वैज्ञानिक 'जी'

उपाबंध I

प्रस्तावित पारिस्थितिकीय संवेदी जोन की सीमाओं का वर्णन

उत्तर

ग्राम मनघर माल्की-क्रम सं 23, 24

ग्राम मोसारे माल्की- क्रम सं 90, 86, 89, 82, 80, 74, 75, 73, 72, 36, 23,109,108,106, ग्राम दपोली की सीमा, करनजादे नदगांव

ग्राम पटनोली माल्की- 5,4,15,2,11,10,12,25,27,28,5पीटी,8,7,32 और वदवली ग्राम की सीमा, तरमाले

ग्राम नानोशी (गोथेघर) माल्की- क्रम सं-101, 96, 95, 93, 88, 87 पी एफ सं. 82,81 आर एफ सं. 57, 55,53,51,50,41,38,37 नाल्ला, 16,17,22,21,23,26,25,24,8,27,30,29 पटनोली ग्राम की सीमा,

ग्राम संगुरली माल्की- चिरवत ग्राम की सीमा क्रम सं74,75, ग्राम चिरवत की सीमा क्रम सं-2, 1, वादी गैथान क्रम सं-9, 81, 84, 80, 79, 78, 77, 69, 70

ग्राम चिनचावन माल्की-क्रम सं-47पीटी, 46, 38पीटी

ग्राम किशीवली (शिरधोन) माल्की-क्रम सं-33(233), 30(236), 132(333), 140(373), देवलोलो ग्राम की सीमा बीके.

पूर्व

ग्राम पोसीरी माल्की-क्रम सं- 51पीटी

ग्राम तुरादे माल्की- पोसीरी ग्राम की सीमा क्रम सं-42, 41, 36, 34, अकुलवाडी ग्राम की सीमा

ग्राम अकुलवाडी माल्की- पीएफ सं. 88पीटी, क्रम सं-58, 60, 78, आर एफ सं. 73पीटी क्रम सं-57पीटी

दक्षिण

ग्राम अष्टे माल्की-क्रम सं- 77पीटी, 78पीटी, 84 पीटी, 102 पीटी, 101 पीटी, 87 पीटी,

पटलगंगा नदी, क्रम सं- 89 पीटी, 90, 92 पीटी, 118/, 120 पीटी, 119, 122, 56, 57 पीटी, 61 पीटी, 63 पीटी, 60 पीटी, कोराल ग्राम की सीमा

ग्राम कोराल माल्की- आर एफ सं.24 पीटी, क्रम सं-17, 16पीटी, 14, 5, 4, 3

ग्राम करनाला माल्की- आर एफ सं.321पीटी, क्रम सं-200

ग्राम कालहे माल्की- क्रम सं-173 पीटी, 170 पीटी, 168 पीटी, 171 पीटी, 86 पीटी, 152 पीटी, 153 पीटी, 146 पीटी, 148 पीटी, 145 पीटी, 124 पीटी, 125, 123 पीटी, 111 पीटी, 112 पीटी, 107 पीटी, 104 पीटी, 105 पीटी, 102 पीटी, 61 पीटी, 60 पीटी, 57 पीटी, 64 पीटी, 56 पीटी, 58 पीटी, आर एफ सं. 59 पीटी,

पश्चिम

ग्राम रनसाई माल्की-आरएफ सं- 127पीटी, क्रम सं-43, 42, 31, 30ए, 26, 27, 24डी पीटी, 23 पीटी, 14 पीटी, 51 पीटी, 53 पीटी, पोई ग्राम की सीमा,

ग्राम पोई माल्की-गैथान, क्रम सं-2, 14, 53, 52, 43, 41, 40

ग्राम देघोदे माल्की-कनथवली ग्राम की सीमा, क्रम सं- 86, 82, 83, 84, 81, 80, 73, 72, 71, 58

ग्राम वेशवी माल्की- क्रम सं-57, 56, 54, 53, 51, 35, 41, 29, 30

ग्राम चिरले माल्की- क्रम सं-87, 86, 67, 66, 65, 61, 60, 58, 57, 56, 55, रोड, क्रम सं-51 वहाल ग्राम की सीमा

ग्राम वहाल माल्की- पदेघर, एक्यू.एफ. सं.436

ग्राम पदेघर माल्की- पी एफ सं. 45ए

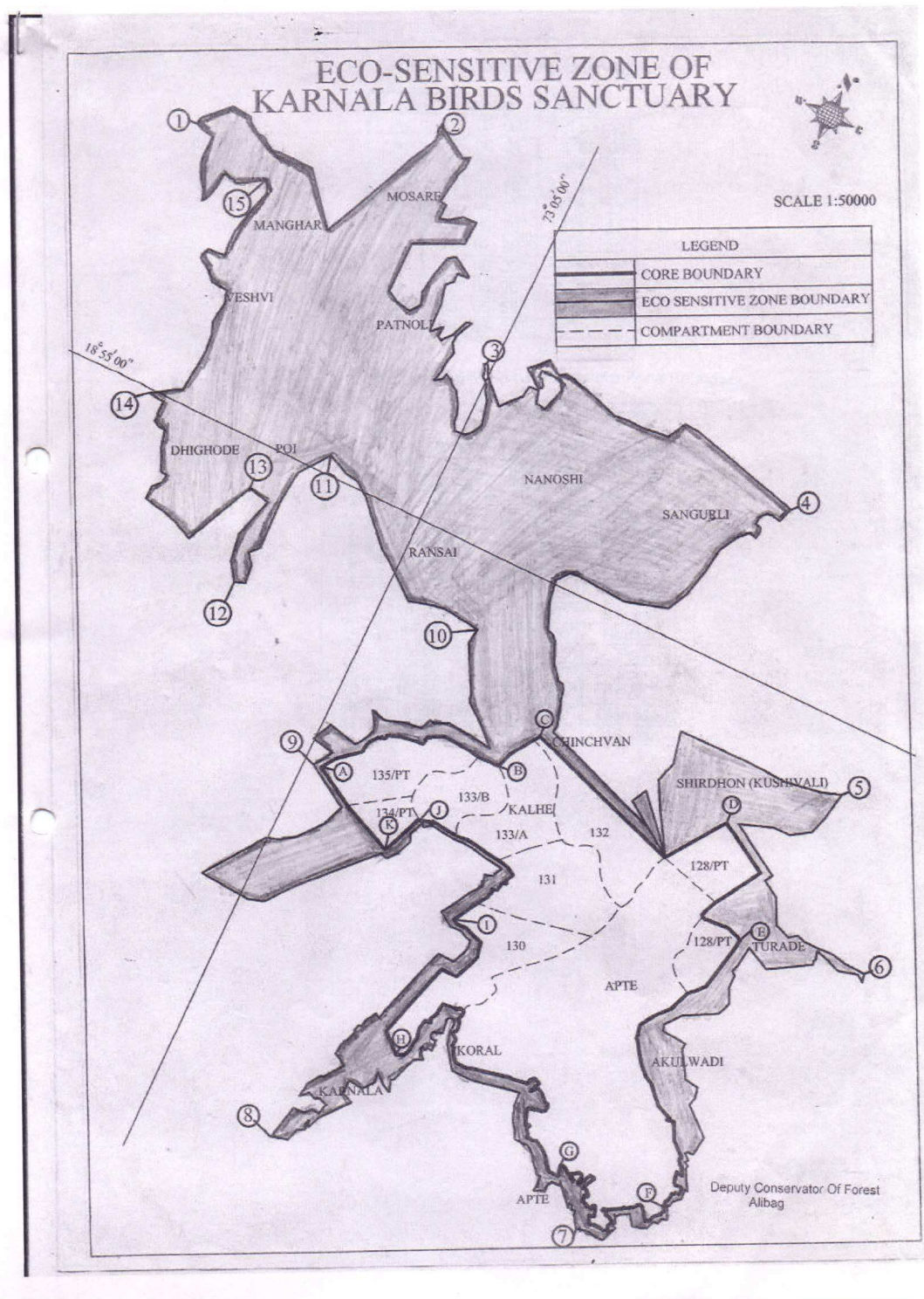
ग्राम कुनदेवहल माल्की- क्रम सं-53, 54, 52, 48, 41, नाल्ला

उपाबंध II**प्रस्तावित पारिस्थितिक संवेदी जोन के भीतर आने वाले ग्रामों की सूची**

क्र.सं.	तालुक/श्रेणी	ग्राम	अक्षांश	देशांतर रेखांश	भूमि निदेश स्थिति
1	उरन	रनसाई	18°53'43.3"	73° 05'19.1"	जेड.पी स्कूल, रनसाई
2		वैश्वी	18°55'07.0"	73° 03'19.8"	जेड.पी स्कूल, वैश्वी
3		देगहोदी	18°54'26.6"	73° 02'700"	बस स्टॉप, देगहोदी
4		पोई	18°54'13.7"	73° 03'46.1"	एम.आई.डी.सी वाटर टैंक
5	पनवेल	कालहे	18°52'34.2"	73° 05'46.1"	जेड.पी स्कूल, कालहे
6		करनाला	18°51'18.8"	73° 05'5.68"	हनुमान मंदिर के निकट
7		कोरल	18°51'54.5"	73° 06'40.5"	सखाराम कालू वाघे के घर के निकट
8		शिरधोन (किसीवली)	18°55'6.9"	73° 06'24.0"	बलीराम गेटू कटकरी के घर के निकट
9		चिनचावन	18°55'39.9"	73° 07'37.8"	दत्तू कतोड पाटिल के घर के पास
10		अकूलवादी	18°52'73.6"	73° 08'8.37"	गेविंद रामगुन्डे के घर के निकट
11		पोसारी	18°53'9.34"	73° 08'8.37"	जेड.पी स्कूल, पोसारी
12		तोरादी	18°53'30.0"	73° 09'20.2"	किराना दुकान के निकट
13		अष्टे	18°53'32.8"	73° 07'8.28"	पुल पर महादेव मंदिर के निकट
14		ननोशी	18°56'21.8"	73° 04'6.72"	चौक में आम के पेड़ के निकट
15		पटनोली	18°57'00.0"	73° 04'8.29"	सरपंच के घर के निकट
16		मोसारे	18°57'25.5"	73° 04'6.89"	दत्ता मंदिर के निकट
17		मनघर	18°57'6.63"	73° 04'4.12"	राम हनुमान मंदिर के निकट
18		संगरोली	18°55'59.00"	73° 07'0.00"	गांव के मध्य बिंदु पर

उपाबंध III

समन्वय के साथ प्रस्तावित पारिस्थितिकीय संवेदी जोन का मानचित्र



करनाला पक्षी अभयारण्य की सीमा पर प्रमुख बिन्दुओं का निर्देशांक

बिंदु	अक्षांश	देशांतर
क	18°53'20"	73°05'02"
ख	18°53'58"	73°06'01"
ग	18°54'00"	73°06'02"
घ	18°54'01"	73°07'59"
ङ	18°51'58"	73°08'01"
च	18°51'40"	73°07'30"
छ	18°51'20"	73°06'30"
ज	18°53'59"	73°06'20"
झ	18°52'40"	73°06'25"
ञ	18°53'40"	73°05'59"
ट	18°53'00"	73°06'58"

पारिस्थितिक संवेदी जोन की सीमा पर प्रमुख बिन्दुओं का निर्देशांक

बिंदु

बिंदु	अक्षांश	देशांतर	xke
1	18°56'30"	73°02'30"	मनगर
2	18°57'44"	73°04'57"	मोसरे
3	18°57'55"	73°05'30"	मोसरे
4	18°57'54"	73°05'42"	मोसरे
5	18°57'05"	73°06'22"	मोसरे
6	18°56'52"	73°06'25"	पटनोली
7	18°56'15	73°06'17"	पटनोली
8	18°56'00"	73°05'00"	ननोशी
9	18°56'01"	73°07'05"	संगरोली
10	18°56'06"	73°06'05"	संगरोली
11	18°55'33"	73°06'28"	संगरोली
12	18°55'28"	73°0'36"	संगरोली
13	18°56'07"	73°06'53"	संगरोली
14	18°54'30"	73°08'25"	शिरधोन
15	18°53'35"	73°09'00"	तोरादे
16	18°51'02"	73°08'00"	अण्टे
17	18°51'01"	73°05'59"	करनाला

18	18°53'20"	73°05'01"	रनसाई
19	18°54'30"	73°05'35"	रनसाई
20	18°55'01"	73°04'15"	पोई
21	18°54'01"	73°04'00"	पोई
22	18°54'50"	73°03'59"	पोई
23	18°55'00"	73°03'00"	दिघादे
24	18°56'30"	73°03'01"	मनगर

उपाबंध IV**पारिस्थितिक संवेदी जोन मानीटरी समिति - की गई कार्रवाई की रिपोर्ट का रूप विधान**

1. बैठकों की संख्या और तिथि ।
2. बैठकों का कार्यवृत्त : कृपया मुख्य उल्लेखनीय बिंदुओं का वर्णन करें । बैठक के कार्यवृत्त को एक पृथक अनुबंध में उपाबद्ध करें ।
3. आंचलिक महायोजना की तैयारी की प्रास्थिति जिसके अंतर्गत पर्यटन महायोजना ।
4. भू-अभिलेख में सदृश्य त्रुटियों के सुधार के लिए ब्यौहार किए गए मामलों का सारांश ।
5. ईआईए अधिसूचना, 2006 के अधीन आने वाली गतिविधियों की संविक्षा के मामलों का सारांश । ब्यौरे एक पृथक् उपाबंध के रूप में उपाबद्ध किए जा सकते हैं ।
6. ईआईए अधिसूचना, 2006 के अधीन न आने वाली गतिविधियों की संविक्षा के मामलों का सारांश । ब्यौरे एक पृथक् उपाबंध के रूप में उपाबद्ध किए जा सकते हैं ।
7. पर्यावरण (संरक्षण) अधिनियम, 1986 की धारा 19 के अधीन दर्ज की गई शिकायतों का सारांश ।
8. कोई अन्य महत्वपूर्ण विषय ।

MINISTRY OF ENVIRONMENT, FOREST AND CLIMATE CHANGE**NOTIFICATION**

New Delhi, the 22nd January, 2016

S.O. 230(E).—WHEREAS, a draft notification, declaring Eco-sensitive Zone around Karnala Wildlife Sanctuary in Maharashtra, was published in the Gazette of India, Extraordinary, *vide* notification of the Government of India in the Ministry of Environment, Forest and Climate Change number S.O. 1658(E), dated the 17th June 2015, inviting objections and suggestions from all persons likely to be affected thereby within a period of sixty days from the date on which copies of the Gazette containing the said notification were made available to the public;

AND WHEREAS, copies of the Gazette containing the said notification were made available to the public on the 17th June 2015;

AND WHEREAS, objections and suggestions received from all persons and stakeholders in response to the draft notification have been duly considered by the Central Government;

AND WHEREAS, the Central Government considers that Karnala Bird Sanctuary is situated between 73° 5' to 73°9' E Longitudes and 18°51'30" to 18°54' N Latitudes in Raigad District of Maharashtra State and extends over an area of 12.10 square kilometers;

AND WHEREAS, the sanctuary harbors rich variety of woodland birds including rare bird species and has about 147 resident bird species and 37 migrant bird species including Ashy Minivet and Heart Spotted Woodpecker;

AND WHEREAS, it is necessary to conserve and protect the area the extent and boundaries of which is specified in paragraph 1 of this notification around the protected area of Karnala Wildlife Sanctuary as Eco- sensitive Zone from ecological and environmental point of view and to prohibit industries or class of industries and their operations and processes in the said Eco-sensitive Zone;

NOW THEREFORE, in exercise of the powers conferred by sub-section (1) and clauses (v) and (xiv) of sub-section (2) and sub-section (3) of section 3 of the Environment (Protection) Act, 1986 (29 of 1986) read with sub- rule (3) of rule 5 of the Environment (Protection) Rules, 1986, the Central Government hereby notifies the area to an extent varying from zero to 8 kilometers from the boundary of Karnala Wildlife Sanctuary in the State of Maharashtra as the Karnala Wildlife Sanctuary Eco-sensitive Zone (hereinafter referred to as the Eco-sensitive Zone) details of which are as under, namely:-

1. Extent and boundaries of Eco-sensitive Zone.- (1) The Eco-sensitive Zone is spread over an area of around 31.7 square kilometre with an extent varying from zero to 8 kilometers from the boundary of Karnala Wildlife Sanctuary and the boundary description of such zone is given in **Annexure I**.

(2) The Eco-sensitive Zone is spread across 18 villages in Uran and Panvel Talukas of Raigad District in Maharashtra.

(3) The list of the villages falling within Eco-sensitive Zone along with co-ordinates of prominent points is appended as **Annexure II**.

(4) The map of the Eco-sensitive Zone along with latitude and longitude is appended as **Annexure III**.

2. Zonal Master Plan for the Eco-sensitive Zone.- (1) The State Government shall, for the purpose of the Eco-sensitive Zone prepare, a Zonal Master Plan, within a period of two years from the date of publication of this notification in the Official Gazette, in consultation with local people and adhering to the stipulations given in this notification.

(2) The said Plan shall be approved by the competent authority in the State Government.

(3) The Zonal Master Plan for the Eco-sensitive Zone shall be prepared by the State Government in such manner as is specified in this notification and also in consonance with the relevant Central and State laws and the guidelines issued by the Central Government, if any.

(4) The Zonal Master Plan shall be prepared in consultation with all concerned State Departments, namely:-

(i) Environment,

(ii) Forest,

(iii) Urban Development,

(iv) Tourism,

(v) Municipal,

(vi) Revenue,

(vii) Agriculture

(viii) Maharashtra State Pollution Control Board,

(ix) Irrigation,

(x) Public Works Department

for integrating environmental and ecological considerations into it.

(5) The Master Plan shall not impose any restriction on the approved existing land use, infrastructure and activities, unless so specified in this notification and the Zonal Master Plan shall factor in improvement of all infrastructure and activities to be more efficient and eco-friendly.

(6) The Zonal Master plan shall provide for restoration of denuded areas, conservation of existing water bodies, management of catchment areas, watershed management, groundwater management, soil and moisture conservation, needs of local community and such other aspects of the ecology and environment that need attention.

(7) The Zonal Master Plan shall demarcate all the existing worshipping places, village and urban settlements, types and kinds of forests, agricultural areas, fertile lands, green area, such as, parks and like places, horticultural areas, orchards, lakes and other water bodies.

(8) The Zonal Master Plan shall regulate development in Eco-sensitive Zone as to ensure Eco-friendly development for livelihood security of local communities.

3. **Measures to be taken by State Government.**—The State Government shall take the following measures for giving effect to the provisions of this notification, namely:—

(1) **Land use.**— Forests, horticulture areas, agricultural areas, parks and open spaces earmarked for recreational purposes in the Eco-sensitive Zone shall not be used or converted into areas for commercial or industrial related development activities:

Provided that the conversion of agricultural lands within the Eco-sensitive Zone may be permitted on the recommendation of the Monitoring Committee, and with the prior approval of the State Government, to meet the residential needs of local residents, and for the activities listed against serial numbers 10, 16, 22, 28 and 31 in column (2) of the table in paragraph 4, namely:—

- (i) eco-friendly cottages for temporary occupation of tourists, such as tents, wooden houses, etc. for Eco-friendly tourism activities,
- (ii) widening and strengthening of existing roads;
- (iii) small scale industries not causing pollution;
- (iv) rainwater harvesting; and
- (v) cottage industries including village industries, convenience stores and local amenities:

Provided further that no use of tribal land shall be permitted for commercial and industrial development activities without the prior approval of the State Government and without compliance of the provisions of article 244 of the Constitution or the law for the time being in force, including the Scheduled Tribes and other Traditional Forest Dwellers (Recognition of Forest Rights) Act, 2006 (2 of 2007):

Provided also that any error appearing in the land records within the Eco-sensitive Zone shall be corrected by the State Government, after obtaining the views of Monitoring Committee, once in each case and the correction of said error shall be intimated to the Central Government in the Ministry of Environment, Forest and Climate Change:

Provided also that the above correction of error shall not include change of land use in any case except as provided under this sub-paragraph:

Provided also that there shall be no consequential reduction in green area, such as forest area and agricultural area and efforts shall be made to reforest the unused or unproductive agricultural areas.

(2) **Natural springs.**—The catchment areas of all natural springs shall be identified and plans for their conservation and rejuvenation shall be incorporated in the Zonal Master Plan and the guidelines shall be drawn up by the State Government in such a manner as to prohibit development activities at or near these areas which are detrimental to such areas.

(3) **Tourism.**— (a) The activity relating to tourism within the Eco-sensitive Zone shall be as per Tourism Master Plan, which shall form part of the Zonal Master Plan.

(b) The Tourism Master Plan shall be prepared by Department of Tourism, Government of Maharashtra in consultation with Department of Revenue and Forests, Government of Maharashtra.

(c) The activity of tourism shall be regulated as under, namely:—

(i) all new tourism activities or expansion of existing tourism activities within the Eco-sensitive Zone shall be in accordance with the guidelines issued by the Central Government in the Ministry of Environment, Forest and Climate Change and the eco-tourism guidelines issued by National Tiger Conservation Authority, (as amended from time to time) with emphasis on eco-tourism, eco-education and eco-development and based on carrying capacity study of the Eco-sensitive Zone;

(ii) new construction of hotels and resorts shall not be permitted within one kilometer from the boundary of the Karnala Wildlife Sanctuary except for accommodation for temporary occupation of tourists related to eco-friendly tourism activities:

Provided that, beyond the distance of one kilometer from the boundary of the Protected Area till the extent of the Eco-sensitive Zone, the establishment of new hotels and resorts shall be permitted only in pre-defined and designated areas for eco-tourism facilities as per Tourism Master Plan;

(iii) till the Zonal Master Plan is approved, development for tourism and expansion of existing tourism activities shall be permitted by the concerned regulatory authorities based on the actual site specific scrutiny and recommendation of the Monitoring Committee.

(4) **Natural heritage.**— All sites of valuable natural heritage in the Eco-sensitive Zone, such as the gene pool reserve areas, rock formations, waterfalls, springs, gorges, groves, caves, points, walks, rides, cliffs, etc. shall be identified and

preserved and plan shall be drawn up for their protection and conservation, within six months from the date of publication of this notification and such plan shall form part of the Zonal Master Plan.

(5) **Man-made heritage sites.-** Buildings, structures, artefacts, areas and precincts of historical, architectural, aesthetic, and cultural significance shall be identified in the Eco-sensitive Zone and plans for their conservation shall be prepared within six months from the date of publication of this notification and incorporated in the Zonal Master Plan.

(6) **Noise pollution.-** The Environment Department of the State Government or Maharashtra State Pollution Control Board shall draw up guidelines and regulations for the control of noise pollution in the Eco-sensitive Zone in accordance with the provisions of the Air (Prevention and Control of Pollution) Act, 1981 (14 of 1981) and the rules made thereunder.

(7) **Air pollution.-** The Environment Department of the State Government or Maharashtra State Pollution Control Board shall draw up guidelines and regulations for the control of air pollution in the Eco-sensitive Zone in accordance with the provisions of the Air (Prevention and Control of Pollution) Act, 1981 (14 of 1981) and the rules made thereunder.

(8) **Discharge of effluents.-** The discharge of treated effluents in Eco-sensitive Zone shall be in accordance with the provisions of the Water (Prevention and Control of Pollution) Act, 1974 (6 of 1974) and the rules made thereunder.

(9) **Solid wastes. -** Disposal of solid wastes shall be as under:-

(i) the solid waste disposal in Eco-sensitive Zone shall be carried out as per the provisions of the Municipal Solid Waste (Management and Handling) Rules, 2000 published by the Government of India in the erstwhile Ministry of Environment and Forests *vide* notification number S.O. 908 (E), dated the 25th September 2000 as amended from time to time;

(ii) the local authorities shall draw up plans for the segregation of solid wastes into biodegradable and non-biodegradable components;

(iii) the biodegradable material shall be recycled preferably through composting or vermiculture;

(iv) The inorganic material may be disposed in an environmental acceptable manner at site identified outside the Eco-sensitive Zone and no burning or incineration of solid wastes shall be permitted in the Eco-sensitive Zone.

(10) **Bio-medical waste.-** The bio-medical waste disposal in the Eco-sensitive Zone shall be carried out as per the provisions of the Bio-Medical Waste (Management and Handling) Rules, 1998 published by the Government of India in the erstwhile Ministry of Environment and Forests *vide* notification number S.O. 630(E), dated the 20th July, 1998 as amended from time to time.

(11) **Vehicular traffic. -** The vehicular movement of traffic shall be regulated in a habitat friendly manner and specific provisions in this regard shall be incorporated in the Zonal Master Plan and till such time as the Zonal Master Plan is prepared and approved by the Competent Authority in the State Government, the Monitoring Committee shall monitor compliance of vehicular movement under the relevant Acts and the rules and regulations made thereunder.

(12) **Industrial units. -**

(a) No establishment of new wood based industries within the proposed Eco-sensitive Zone shall be permitted except the existing wood based industries set up as per the law.

(b) No establishment of any new industry causing water, air, soil, noise pollution within the proposed Eco-sensitive Zone shall be permitted.

4. List of activities prohibited or to be regulated within the Eco-sensitive Zone.- All activities in the Eco sensitive Zone shall be governed by the provisions of the Environment (Protection) Act, 1986 (29 of 1986) and the rules made thereunder, and be regulated in the manner specified in the table below, namely:-

TABLE

S.No.	Activity	Remarks
(1)	(2)	(3)
Prohibited Activities		
1.	Commercial mining, stone quarrying and crushing units.	(a) New and existing mining (minor and major minerals), stone quarrying and crushing units shall be prohibited except for the domestic needs of <i>bona fide</i> local residents with reference to digging of earth for construction or repair of houses and for manufacture of country tiles or bricks for housing for personal consumption.

		(b) The mining operations shall strictly be in accordance with the interim order of the Hon'ble Supreme Court dated 04.08.2006 in the matter of T.N. Godavarman Thirumulpad Vs. UOI in W.P.(C) No.202 of 1995 and order of the Hon'ble Supreme Court dated 21.04.2014 in the matter of Goa Foundation Vs. UOI in W.P.(C) No.435 of 2012.
2.	Setting up of saw mills.	No new or expansion of existing saw mills shall be permitted within the Eco-sensitive Zone.
3.	Setting up of industries causing water or air or soil or noise pollution.	No new or expansion of polluting industries in the Eco-sensitive Zone shall be permitted.
4.	Commercial use of firewood.	Prohibited (except as otherwise provided) as per applicable laws.
5.	Establishment of new major hydroelectric projects and irrigation projects.	Prohibited (except as otherwise provided) as per applicable laws.
6.	Use or production of any hazardous substances.	Prohibited (except as otherwise provided) as per applicable laws.
7.	Discharge of untreated effluents and solid waste in natural water bodies or land area.	Prohibited (except as otherwise provided) as per applicable laws.
8.	Undertaking activities related to tourism like over-flying the national park area by aircraft, hot-air balloons.	Prohibited (except as otherwise provided) as per applicable laws.
9.	New wood based industry.	Establishment of new wood based industry shall not be permitted within the limits of Eco-sensitive Zone: Provided the existing wood-based industry may continue as per law.
Regulated Activities		
10.	Establishment of hotels and resorts.	No new commercial hotels and resorts shall be permitted within one kilometer of the boundary of the Protected Area except for accommodation for temporary occupation of tourists related to eco-friendly tourism activities. However, beyond one kilometer and upto the extent of the Eco-sensitive Zone, all new tourism activities or expansions of existing activities would be conformity with Tourism Master Plan and National Tiger Conservation Authority guidelines.
11.	Construction activities.	(a) No new commercial construction of any kind shall be permitted within one kilometer from the boundary of the Protected Area: Provided that local people shall be permitted to undertake construction in their land for residential use including the activities listed in sub-paragraph (1) of paragraph 3; (b) the construction activity related to small scale industries not causing pollution shall be regulated and kept at the minimum, with the prior permission from the competent authority as per applicable rules and regulations, if any; (c) beyond one kilometer up to the extent of Eco sensitive Zone, construction for bona fide local needs shall be permitted and other commercial construction activities shall be regulated as per Zonal Master Plan; (d) construction activity in the Eco- sensitive Zone shall be as per Zonal Master Plan.
12.	Felling of trees.	(a) There shall be no felling of trees on the forest or Government or revenue or private lands without prior permission of the competent authority in the State Government; (b) the felling of trees shall be regulated in accordance with the provisions of the concerned Central or State Act and the rules made thereunder; (c) in case of reserve forests and protected forests, the working plan prescriptions shall be followed.
13.	Commercial water resources including ground water harvesting.	(a) The extraction of surface water and ground water shall be permitted only for <i>bona fide</i> agricultural use and domestic consumption of the occupier of the land; (b) extraction of surface water and ground water for industrial or

		commercial use including the amount that can be extracted, shall require prior written permission from the concerned regulatory authority; (c) no sale of surface water or ground water shall be permitted; (d) steps shall be taken to prevent contamination or pollution of water from any source including agriculture.
14.	Erection of electrical cables and telecommunication towers.	(i) laying of transmission lines and distribution lines above 33 Kv. (ii) Promote underground cabling.
15.	Fencing of existing premises of hotels and lodges.	Regulated under applicable laws.
16.	Widening and strengthening of existing roads.	Shall be done with proper Environment Impact Assessment and mitigation measures, as applicable.
17.	Movement of vehicular traffic at night.	Regulated for commercial purpose, under applicable laws.
18.	Introduction of exotic species.	Regulated for commercial purpose, under applicable laws.
19.	Protection of hill slopes and river banks.	Regulated for commercial purpose, under applicable laws.
20.	Discharge of treated effluents in natural water bodies or land area.	Recycling of treated effluents shall be encouraged and for disposal of sludge or solid wastes, the existing regulations shall be followed.
21.	Commercial sign boards and hoardings.	Regulated under applicable laws.
22.	Small scale industries not causing pollution.	Non-polluting, non-hazardous, small-scale and service industry, agriculture, floriculture, horticulture or agro-based industry producing products from indigenous goods from the Eco-sensitive Zone, and which do not cause any adverse impact on environment shall be permitted.
23.	Collection of Forest Produce or Non-Timber Forest Produce (NTFP).	Regulated under applicable laws.
24.	Air and vehicular pollution.	Regulated under applicable laws.
25.	Use of polythene bags by shopkeepers.	Regulated under applicable laws.
26.	Drastic change of agriculture systems.	Regulated under applicable laws.
Permitted Activities		
27.	Ongoing agriculture and horticulture practices by local communities along with dairies, dairy farming, aquaculture and fisheries.	Permitted under applicable laws.
28.	Rain water harvesting.	Shall be actively promoted.
29.	Organic farming.	Shall be actively promoted.
30.	Adoption of green technology for all activities.	Shall be actively promoted.
31.	Cottage industries including village artisans, etc.	Shall be actively promoted.
32.	Use of renewable energy sources.	Bio gas, solar light etc to be promoted.

5. Monitoring Committee:- (1) The Central Government hereby constitutes a Monitoring Committee, for effective monitoring of the Eco-sensitive Zone, which shall comprise of the following namely:-

- | | | |
|-----|--|------------|
| (a) | The Collector of Raigad District | - Chairman |
| (b) | A representative of Zilla Parishad, Raigad | - Member |
| (c) | A representative of Department of Revenue, Government of Maharashtra | - Member |
| (d) | One representative of Non-Governmental Organisation working in the field of environment to be nominated by the Government of Maharashtra for a term of one year. | - Member |
| (e) | One expert in the area of ecology and environment to be nominated by the Government of Maharashtra for a term of one year in each case | - Member |

(f)	The Regional Officer, Maharashtra State Pollution Control Board, Mumbai	- Member
(g)	The Senior Town Planner of Raigad	- Member
(h)	Representative of Special Planning Authority (SPA)- Navi Mumbai Airport Influence Notified Area (NAINA)	- Member
(i)	Representative of Industry Department/Maharashtra Industrial Development Corporation (MIDC)	- Member
(i)	The Deputy Conservator of Forest - Alibag Division	- Member-Secretary

Terms of Reference:

- (1) The Monitoring Committee shall monitor the compliance of the provisions of this notification.
 - (2) The activities that are covered in the Schedule to the notification of the Government of India in the erstwhile Ministry of Environment and Forests number S.O. 1533 (E), dated the 14th September, 2006, and are falling in the Eco-sensitive Zone, except for the prohibited activities as specified in the table under paragraph 4 thereof, shall be scrutinized by the Monitoring Committee based on the actual site-specific conditions and referred to the Central Government in the Ministry of Environment, Forest and Climate Change for prior environmental clearances under the provisions of the said notification.
 - (3) The activities that are not covered in the Schedule to the notification of the Government of India in the erstwhile Ministry of Environment and Forests number S.O. 1533 (E), dated the 14th September, 2006 and are falling in the Eco-sensitive Zone, except for the prohibited activities as specified in the table under paragraph 4 thereof, shall be scrutinised by the Monitoring Committee based on the actual site-specific conditions and referred to the concerned regulatory authorities.
 - (4) The Member Secretary of the Monitoring Committee or the concerned Collector(s) or the concerned Park Deputy Conservator of Forests shall be competent to file complaints under section 19 of the Environment (Protection) Act, 1986 against any person who contravenes the provisions of this notification.
 - (5) The Monitoring Committee may invite representatives or experts from concerned departments, representatives from Industry associations or concerned stakeholders to assist in its deliberations depending on the requirements on issue to issue basis.
 - (6) The Monitoring Committee shall submit the annual action taken report of its activities as on 31st March of every year by 30th June of that year to the Chief Wildlife Warden of the State as per pro forma appended at **Annexure IV**.
 - (7) The Central Government in the Ministry of Environment, Forest and Climate Change may give such directions, as it deems fit, to the Monitoring Committee for effective discharge of its functions.
6. The Central Government and State Government may specify additional measures, if any, for giving effect to provisions of this notification.
7. The provisions of this notification shall be subject to the orders, if any, passed, or to be passed, by the Hon'ble Supreme Court of India or the High Court or National Green Tribunal.

[F. No. 25/48/2014-ESZ-RE]

Dr. T. CHANDINI, Scientist 'G'

Annexure I**Description of boundaries of proposed Eco-sensitive Zone****North**

Village Manghar Malki- Ms No. 23, 24

Village Mosare Malki – Ms No. 90, 86, 89, 82, 80, 74, 75, 73, 72, 36, 23, 109, 108, 107, 106, Village boundary of Dapoli, Karanjade Nadgaon

Village Patnoli Malki – 5, 4, 15, 2, 11, 10, 12, 25, 27, 28, 5pt, 8, 7, 32 & Village boundary of Wadvali, Turmale

Village Nanoshi (Gotheghar) Malki – MS No. 101, 96, 95, 93, 88, 87, PF No. 82, 81, RF No. 57, 55, 53, 51, 50, 41, 40, 38, 37, Nalla, 16, 17, 22, 21, 23, 26, 25, 24, 8, 27, 30, 29, village boundary of Patnoli,

Village Sangurli Malki – Village boundary of Chirvat, MS No. 74, 75,

Village boundary of Chirvat, MS No. 2, 1, Wadi Gaothan, MS No. 9, 81, 84, 80, 79, 78, 77, 69, 70

Village Chinchvan Malki – MS No. 47pt, 46, 38pt

Village Kishivali (Shirdhon) Malki – MS No. 33(233), 30(236), 132(333), 140(373), village boundary of Devloli BK.

East

Village Posari Malki – MS No. 51pt

Village Turade Malki – Village boundary Posari, MS No. 42, 41, 36, 34, village boundary of Akulwadi

Village Akulwadi Malki – PF No. 88pt, MS No. 58, 60, 78, RF No. 73pt, MS No. 54pt

South

Village Apte Malki - MS No. 77pt, 78pt, 84pt, 102pt, 101pt, 87pt,

Patalganga River, MS No. 89pt, 90, 92pt, 118, 120pt, 119, 122, 56, 57pt, 61pt, 63pt, 60pt, village boundary of Koral

Village Koral Malki – RF no. 24pt, MS No. 17, 16pt, 14, 5, 4, 3

Village Karnala Malki – RF No. 321pt, MS No. 200

Village Kalhe Malki – MS No. 173pt, 170pt, 168pt, 171pt, 86pt, 152pt, 153pt, 146pt, 148pt, 145pt, 124pt, 125, 123pt, 111pt, 112pt, 107pt, 104pt, 105pt, 102pt, 61pt, 60pt, 57pt, 64pt, 56pt, 58pt, RF No. 59pt

West

Village Ransai Malki – RF No. 127pt, MS No. 43, 42, 31, 30A, 26, 27, 24D pt, 23pt, 14pt, 51pt, 53pt, village boundary of Poi,

Village Poi Malki – Gaothan, MS No. 2, 14, 53, 52, 43, 41, 40

Village Deghode Malki – Village boundary of Kanthavali, MS No. 86, 82, 83, 84, 81, 80, 73, 72, 71, 58

Village Veshvi Malki – MS No. 57, 56, 54, 53, 52, 51, 35, 41, 29, 30

Village Chirle Malki - MS No. 87, 86, 67, 66, 65, 61, 60, 58, 57, 56, 55, Road, MS NO. 51, village boundary of Vahal

Village Vahal Malki - village boundary of Padeghar, Aq. F. No. 436

Village Padeghar Malki - PF No. 45A

Village Kundevahal Malki - MS No. 53, 54, 52, 48, 41, Nalla

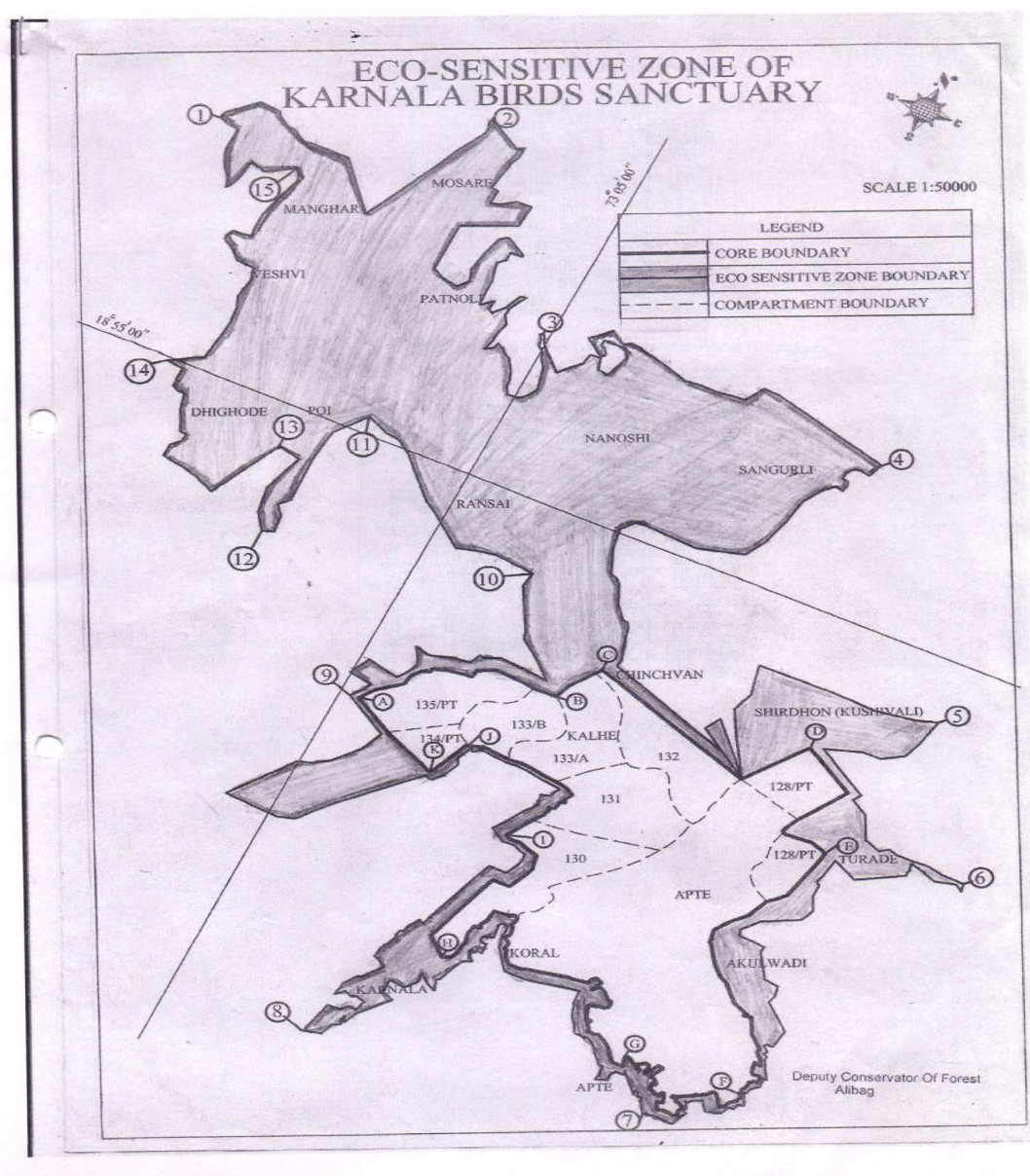
Annexure II

List of villages falling within the proposed Eco-sensitive Zone

Sr. No.	Taluka/Range	Village	Latitude	Longitude	Location Land Mark
1	Uran	Ransai	18°53'43.3"	73°05'19.1"	Z.P School Ransai
2		Veshvi	18°55'07.0"	73°03'19.8"	Z.P School Veshvi
3		Dighode	18°54'26.6"	73°02'7.00"	Bus Stop Dighode
4		Poi	18°54'13.7"	73°03'46.1"	MIDC water tank
5	Panvel	Kalhe	18°52'34.2"	73°05'46.1"	Z.P School Kalhe
6		Karnala	18°51'18.8"	73°05'5.68"	Near Hanuman Mandir
7		Koral	18°51'54.4"	73°06'40.5"	Near Sakharam Kalu Waghe House
8		Shirdhon (Kishiwali)	18°55'6.9"	73°06'24.0"	Near Baliram Getu Katkari House
9		Chinchwan	18°55'39.9"	73°07'37.8"	Near Dattu Katod Patil House
10		Akulwadi	18°52'73.6"	73°08'8.37"	Near Govind Ramgunde House
11		Posari	18°53'9.34"	73°08'8.37"	Z.P. School Posari
12		Turade	18°53'30.0"	73°09'20.2"	Near Kirana Shop
13		Apte	18°53'32.8"	73°07'8.28"	Near Mahadeo Mandir on Bridge
14		Nanoshi	18°56'21.8"	73°04'6.72"	Near Mango Tree at Chowk
15		Patnoli	18°57'00.0"	73°04'8.29"	Near Sarpanch House
16		Mosare	18°57'25.5"	73°04'6.89"	Near Datta Mandir
17		Manghar	18°57'6.63"	73°04'4.12"	Near Ram Hanuman Mandir
18		Sangurli	18°55'59.00"	73°07'0.00"	Midale Point of village

Annexure III

Map of proposed Eco-sensitive Zone along with coordinates



Co-ordinates of prominent points on Karnala Bird Sanctuary boundary

Point	Latitude	Longitude
A	18° 53' 20"	73° 05' 02"
B	18° 53' 58"	73° 06' 01"
C	18° 54' 00"	73° 06' 02"
D	18° 54' 01"	73° 07' 59"
E	18° 53' 31"	73° 08' 01"
F	18° 51' 58"	73° 08' 30"
G	18° 51' 40"	73° 07' 30"
H	18° 51' 59"	73° 06' 20"
I	18° 52' 40"	73° 06' 25"
J	18° 53' 40"	73° 05' 59"
K	18° 53' 00"	73° 05' 58"

Co-ordinates of prominent points on Eco-sensitive Zone boundary

Sr. No.	Latitude	Longitude	Village
1	18° 56' 30"	73° 02' 30"	Mangar
2	18° 57' 44"	73° 04' 57"	Mosare
3	18° 57' 55"	73° 05' 30"	Mosare
4	18° 57' 54"	73° 05' 42"	Mosare
5	18° 57' 05"	73° 06' 22"	Mosare
6	18° 56' 52"	73° 06' 25"	Patnoli
7	18° 56' 15"	73° 06' 17"	Patnoli
8	18° 56' 00"	73° 05' 00"	Nanoshi
9	18° 56' 01"	73° 07' 05"	Sangurli
10	18° 56' 06"	73° 06' 05"	Sangurli
11	18° 55' 33"	73° 06' 28"	Sangurli
12	18° 55' 28"	73° 06' 36"	Sangurli
13	18° 56' 07"	73° 06' 53"	Sangurli
14	18° 54' 30"	73° 08' 25"	Shirdhon
15	18° 53' 35"	73° 09' 00"	Turade
16	18° 51' 20"	73° 08' 00"	Apte
17	18° 51' 01"	73° 05' 59"	Karnala
18	18° 53' 20"	73° 05' 01"	Ransai
19	18° 54' 30"	73° 05' 35"	Ransai
20	18° 55' 01"	73° 04' 15"	Poi
21	18° 54' 01"	73° 04' 00"	Poi
22	18° 54' 50"	73° 03' 59"	Poi
23	18° 55' 00"	73° 03' 00"	Dighode
24	18° 56' 30"	73° 03' 01"	Mangar

Proforma of Action Taken Report: - Eco-sensitive Zone Monitoring Committee.-

1. Number and date of meetings.
2. Minutes of the meetings: Mention main noteworthy points. Attaché minutes of the meeting on separate annexure.
3. Status of preparation of Zonal Master Plan including Tourism Master Plan.
4. Summary of cases dealt for rectification of error apparent on face of land record. Details may be attached as annexure.
5. Summary of cases scrutinized for activities covered under Environment Impact Assessment notification, 2006. Details may be attached as separate annexure.
6. Summary of case scrutinised for activities not covered under Environment Impact Assessment notification, 2006. Details may be attached as separate annexure.
7. Summary of complaints lodged under section 19 of Environment (Protection) Act, 1986.
8. Any other matter of importance.