



राजस्थान सरकार

कार्यालय उप वन संरक्षक, सीकर (राजस्थान)

(सांवली रोड़, सीकर-332001, Ph. No. 01572-274094, email : dcf.sikar.forest@rajasthan.gov.in, dcf.sikar@gmail.com)

क्रमांक : एफ ()एफसीए/उवसंसी/2022-23/ 5952

दिनांक : 30-5-22

निमित्त:- मुख्य वन संरक्षक,
अरावली भवन,
जयपुर।

विषय:- Diversion of 0.60 Ha. (Old 0.95 Ha.) Forest land For Construction of CHC, In Forest Block -
Nechhawa (PF) Village- Nechhwa, Teh- Laxmangarh, Dist- Sikar (Raj.)
(Proposal no. FP/RJ/DISP/50853/2020) Date- 11/10/2020

संदर्भ:-राजस्थान सरकार, वन विभाग का पत्रांक प.1(75)वन/2021 जयपुर, दिनांक 13.05.22

महोदय,

उपरोक्त विषयान्तर्गत निवेदन है कि वन भूमि डायवर्जन प्रस्ताव संख्या FP/RJ/DISP/50853/2020 क्षेत्र 0.60 है0 में राजस्थान सरकार, वन विभाग का पत्रांक प.1(75)वन/2021 जयपुर, दिनांक 13.05.22 को लगाये गये ई.डी.एस. का जवाब यूजर एजेंसी चिकित्सा अधिकारी प्रभारी सामुदायिक स्वास्थ्य केन्द्र, नेछवा के पत्रांक 251 दिनांक 23.05.2022 के अनुसार निम्नानुसार प्रस्तुत है-

क्र.सं.	ई.डी.एस.	प्रतिउत्तर
1	पार्ट-III एवं पार्ट- IV में आवश्यक संशोधन कर ऑनलाईन अपलोड करवाने का श्रम करावे।	इस कार्यालय से संबंधित नहीं है।
2	जिला कलक्टर, सीकर से जारी एफ.आर.ए. सर्टिफिकेट को संशोधित करवाकर भिजवाने का श्रम करावे।	ई.डी.एस. के बिन्दु संख्या-2 के क्रम में जिला कलक्टर, सीकर से जारी पूर्व में प्रस्तावित 0.95 है0 एरिया का एफआरए प्रमाण पत्र लिया गया था। तत्पश्चात् प्रस्तावित एरिया को संशोधित कर 0.95 है0 में से कम कर 0.60 है0 कर दिया है। अब प्रस्तावित 0.60 है0 एरिया पूर्व में प्रस्तावित 0.95 है0 एरिया का ही भाग है। अतः पुनः एफआरए प्रमाण पत्र जारी कराने की आवश्यकता नहीं है।
3	Village wise Breakup में आवश्यक संशोधन करावे।	ई.डी.एस. के बिन्दु संख्या-3 के क्रम में Village wise Breakup पार्ट-1 के बिन्दु संख्या -B 2.3 में एरिया में संशोधन नहीं हो रहा है। पूर्व प्रस्तावित एरिया 0.95 है0 फिज हो चुका है। इस संबंध में इस कार्यालय के पत्रांक 4173 दिनांक 05.04.2022 द्वारा पूर्व में भी एरिया संशोधन करने हेतु आपको अवगत कराया जा चुका है। उक्त एरिया संशोधन इस कार्यालय स्तर से नहीं हो रहा है।
4	Compoment wise breakup and revise of area का संशोधन पार्ट-1 में करवाने का श्रम करावे।	ई.डी.एस. के बिन्दु संख्या-4 के क्रम में Compoment wise breakup पार्ट-1 के बिन्दु संख्या -B 2.4 में एरिया में संशोधन कर दिया गया है।

संलग्न:-उक्तानुसार।

भवदीय,

(भीमा राम चौधरी)
उप वन संरक्षक,
सीकर



क्रमांक : एफ ()एफसीए/उवसंसी/2022-23/

दिनांक:

प्रतिलिपि निम्न को सूचनार्थ एवं आवश्यक कार्यवाही हेतु प्रेषित है-

1. अति. प्रधान मुख्य वन संरक्षक, नोडल अधिकारी, एफसीए, जयपुर।
2. क्षेत्रीय वन अधिकारी, लक्ष्मणगढ़ को प्रेषित कर लेख है कि प्रस्ताव में जब तक विधिवत् स्वीकृति प्राप्त नहीं हो जाती, तब तक वन भूमि में कोई गैर वानिकी कार्य ना हो, यह सुनिश्चित करें।
3. चिकित्सा अधिकारी, प्रभारी सामुदायिक स्वास्थ्य केन्द्र, नेछवा, सीकर।

(भीमा राम चौधरी)
उप वन संरक्षक,
सीकर

कार्यालय चिकित्सा अधिकारी प्रभारी सामुदायिक स्वास्थ्य केन्द्र, नेछवा (सीकर)

क्रमांक:- 251

दिनांक:- 23-5-22

निमित्त ,

उपवन संरक्षक

सीकर |

विषय :- Diversion of Revised 0.60 Ha. Forest Land for Construction of ,CHC, in Forest Block - Nechhwa (PF), Village- Nechhwa, Tehsil-Nechhwa ,District- Sikar (Raj.) (Proposal No.- FP/RJ/DISP/50853/2020 , Date- 11/10/2020)


सन्दर्भ :- आपका पत्रांक - 5264, दिनांक :- 19/05/2022


महोदय ,

उपरोक्त विषयान्तर्गत लेख है कि EDS दिनांक - 19/05/2022 की पालना में चाही गयी सूचना / टिप्पणी बिन्दुवार निम्नानुसार है -

1. EDS के बिंदु संख्या -2 के क्रम में जिला कलेक्टर सीकर से जारी पूर्व में प्रस्तावित 0.95 हेक्टर एरिया का FRA प्रमाण पत्र लिया गया था | तत्पश्चात प्रस्तावित एरिया को संशोधित कर 0.95 Ha में से कम कर 0.60 Ha.कर दिया है | अब प्रस्तावित 0.60 Ha. एरिया पूर्व में प्रस्तावित 0.95 Ha.एरिया का ही भाग है | अतः पुनः FRA प्रमाण पत्र जारी कराने की आवश्यकता नहीं है |
2. EDS के बिंदु संख्या -3 के क्रम में village wise breakup पार्ट-1 के बिन्दु संख्या -B 2.3 में एरिया में संशोधन नहीं हो रहा है | पूर्व प्रस्तावित एरिया 0.95 Ha फ्रिज हो चुका है |
3. EDS के बिंदु संख्या -4 के क्रम में Component wise breakup पार्ट-1 के बिन्दु संख्या -B 2.4 में एरिया संशोधन कर दिया गया है |

अतः EDS का बिन्दुवार जबाब तैयार कर आगामी कार्यवाही हेतु प्रेषित है |

C.S.

(भीमा राम चौधरी)
उप वन संरक्षक
सीकर


हस्ताक्षर
Medical Officer Incharge
Community Health Centre
Nechhwa (Sikar)

सील
पद:- चिकित्सा अधिकारी प्रभारी
सामुदायिक स्वा.केन्द्र,नेछवा सीकर)
मो. नं. 7737020507

FORM - A

Form for seeking prior approval of Central Government under section 2 of the Forest(Conservation) Act,1980 for Diversion of fresh forest area

PART - I

(To be filled up by User Agency)

A. General Details

A-1. Project Details

- (i). Proposal No. : FP/RJ/DISP/50853/2020
- (ii). Name of Project for which Forest Land is required : PROPOSED DIVERSION OF 0.60 HECT. AREA FOR CONSTRUCTION OF "CHC, NECHHWA",SIKAR SALASAR ROAD , VILLAGE- NECHHWA, RANGE - LAXMANGARH ,TEHSIL- LAXMANGARH , DISTT- SIKAR (RAJ.)
- (iii). Short narrative of the proposal and Project/scheme for which the forest land is required : PROPOSED DIVERSION OF 0.60 HECT. AREA FOR CONSTRUCTION OF "CHC, NECHHWA",SIKAR SALASAR ROAD , VILLAGE- NECHHWA, RANGE - LAXMANGARH ,TEHSIL- LAXMANGARH, DISTT- SIKAR (RAJ.)
- (iv). State : Rajasthan
- (v). Category of the Proposal : Dispensary/Hospital
- (vi). Shape of forest land proposed to be diverted : Non Linear
- (vii). Estimated cost of the Project(Rupees in lacs) : 525
- (viii). Area of forest land proposed for diversion(in ha.): 0.95
- (ix). Non-forest land required for this project(in ha.): 0
- (x). Total period for which the forest land is proposed to be diverted(in years): 30


A-2. Details of User Agency


- (i). Name : CHC NECHHWA,SIKAR (RAJ)
- (ii). Address1 : CHC NECHHWA SIKAR
- (iii). Address2 : NIL
- (iv). State : Rajasthan
- (v). District : Sikar
- (vi). Pin : 332026
- (vii). Landmark : NIL
- (viii). Email address : chcnechhwa2020@gmail.com
- (ix). Landline Telephone No. : 0-
- (x). Fax No. : 0-
- (xi). Mobile No. : 7737020507
- (xii). Website (if any) : NIL
- (xiii). Legal status of User Agency : State Government

A-3. Details of Person Making Application

- (i). First Name: KULDEEP
- (ii). Middle Name: NIL
- (iii). Last Name: MAHALA
- (iv). Gender: Male
- (v). Designation: MedicalOfficer
- (vi). Address 1: CHC NECHHWA,SIKAR
- (vii). Address 2: NIL
- (viii). State: Rajasthan
- (ix). District: Sikar
- (x). Tehsil: Lachhmangarh
- (xi). Pin: 332026
- (xii). Landmark: NIL
- (xiii). Email Address: chcnechhwa2020@gmail.com
- (xiv). Landline Telephone No.: 0-
- (xv). Fax No.: NIL
- (xvi). Mobile No.: 7737020507

C.S.


(भीमा राम चौधरी)
उप वन संरक्षक
सीकर

(xvii). Copy of documents in support of the competence/authority of the person making this application to make application on behalf of the User Agency: 

B. Details of land required for the Project

B-1. Details of proposal seeking prior approval of Central Government under the Act for diversion of forest land for the Project already submitted in the past

List of proposal submitted in Past							
S.no	Proposal Status.	Proposal No.	Moef File No.	Area Proposed for Diversion(Ha.)	Area Diverted(Ha.)	Date of In-Principle Approval	Date of Final Approval
NIL							

B-2. Details of forest land proposed to be diverted

B-2.1 Details of Divisions involved

Details of Divisions involved			
S.no	Division Name	Forest Land(ha.)	Non-Forest Land(ha.)
1.	Sikar Territorial	0.95	0
Total		0.95	0

B-2.2 Details of Districts involved

District wise breakup			
S.no	District Name	Forest Land(ha.)	Non-Forest Land(ha.)
1.	Sikar	0.95	0
Total		0.95	0


B-2.3 Village wise breakup


Villages wise breakup			
S.no	Village	Forest Land(ha.)	Non-Forest Land(ha.)
1	nechhwa	0.95	0
Total		0.95	0

B-2.4 Component wise breakup

Component wise breakup			
S.no	Component	Forest Land(ha.)	Non-Forest Land(ha.)
1	chc nechhwa	0.6	0
Total		0.6	0

C. Maps of forest land proposed to be diverted

Division 1. : Sikar Territorial		
(i). Area of forest land proposed to be diverted(in ha.) : 0.95		
(ii). Nature of the Project: Non Linear		
(a). No. of patches : One		
Patch wise details		
Patch No.	Area of Patch(in ha.)	Kml File of PatchesTo view KML file on google the same may be downloaded and then open if in google earth install in your computer.
1.	0.6	 View File

e.s.

(भीमा राम चौधरी)
उप वन संरक्षक
सीकर

(iii). Copy of Survey of India Toposheet indicating boundary of forest land proposed to be diverted:



(iv). Scanned copy of the Geo-referenced map of the forest land proposed to be diverted prepared by using GPS or Total Station:



D. Justification for locating the Project in forest land and details of alternatives examined:

(i). Copy of note containing justification for locating the Project in forest land:



E. Employment likely to be generated

- (i). Whether the Project is likely to generate employment?: Yes
(ii). Permanent/Regular Employment(Number of persons): 14
(iii). Temporary Employment(Number of person-days): 5000

F. Displacement of People due to the Project, if any

(i). Whether Project involves displacement?: No

G. Details of Cost-Benefit analysis for the Project

(i). Whether the Project requires Cost-Benefit analysis?: No

H. Status of Environmental Clearance

(i). Whether the Project requires Clearance under the Environment (Protection) Act 1986?: No

I. Status of Wildlife Clearance

(i). Whether the Project or a part thereof is located in any Protected Area or their Eco sensitive zone?: No

J. Applicability of special provisions governing Scheduled Areas

(i). Whether the Project or a part thereof is located in a Scheduled Area?: No

K. Status of settlement of rights under the Forest Rights Act, 2006 on the forest land proposed to be diverted

(i). Whether the process for settlement of Rights under the Forest Rights Acts 2006 on the forest land proposed to be diverted has been completed?: Yes

(a). Copy of documentary evidence in support of settlement of rights under the Forest Rights Act, 2006 on the forest land proposed to be diverted:



L. Details of land identified for Compensatory Afforestation




































- (i). Whether non-forest or Revenue forest land is required to be provided by User Agency?: Not Applicable
(ii). Whether the area of non-forest land or Revenue forest land required to be provided by User Agency for raising Compensatory Afforestation is less than area of forest land proposed to be diverted?: Not Applicable
(iii). Reason for not providing Non-Forest Land: Not Applicable


Additional information Details

Documents		
S.No	Documents	Remarks
1		NOC letters
2		Manpower Doc CHC Nechawa
3		EDS Find date-19-10-20
4		SDM letter
5		EDS-1 reply Letter

e.s.

(भीमा राम चौधरी)
उप वन संरक्षक
सीकर

6		KHASARA MAP AND JAMABANDI
7		EDS REPLAY - 2
8		EDS reply letter date - 16.4.2021
9		EDS REPLY DATED 24.09.2021
10		DGPS map of chc
11		Digital map of chc
12		Google map of chc
13		GEo. Ref Google map of chc
14		khasara map of chc
15		UNDERTAKING FOR USE OF ANY MATERIAL FROM SURROUNDED FOREST LAND DURING CONSTRUCTION OF CHC
16		UNDERTAKING FOR PAYMENT OF ANY OTHER COST & CONDITION
17		Breakup of Forest Land (Khasara wise,Villagewise)from chc
18		UNDERTAKING FOR PAYMENT OF COST OF COMPENSATORY AFFORESTATION
19		CERTIFICATE FOR MINIMUM USE OF FOREST LAND
20		STATEMENT SHOWING DETAILS OF FOREST AREA
21		STATEMENT SHOWING DETAILS OF non FOREST AREA
22		UNDERTAKING FOR NO FEASIBLE ALTERNATIVE & DIVERSION OF MINIMUM FOREST LAND
23		UNDERTAKING FOR PAYMENT OF NET PRESENT VALUE OF FOREST AREA
24		AREA CALCULATION SHEET OF PROPOSED CHC ,NECHHVA
25		Undertaking for CA & NPV
26		UNDERTAKING USE OF FOREST LAND
27		UNDERTAKING FOR WASTE MANAGEMENT DURING CONSTRUCTION ACTIVITY
28		UNDERTAKING FOR CONSERVATION OF FLORA/FAUNA DURING CONSTRUCTION OF CHC
29		UNDERTAKING FOR NO CHANGE'S IN STATUTORY POSITION OF DIVERTED FOREST LAND
30		UNDERTAKING FOR MUCK DISPOSAL DURING CONSTRUCTION OF CHC
31		EDS reply 23-3-2022
32		SDM letter 2022
33		EDS 7-12-2022
34		Lay out Plan of CHC area- 0.60 Ha.
35		Letter from CHC Dept.
36		EDS reply letter 31.03.2022
37		revised forecast estimate
38		revised project report
39		EDS letter 13-4-2022
40		EDS Reply dated 19-5-22

C.S.

(भीमा राम चौधरी)
उप वन संरक्षक
सीकर.