


संलग्नक क्रमांक 11

 Coal India Limited A Maharatna Company www.coalindia.in	साउथ ईस्टर्न कोलफील्ड्स लिमिटेड (मिनिरल कम्पनी) कोल इंडिया की <u>अनुषंगी</u> कंपनी	कार्यालय महाप्रबंधक, एस.ई.सी.एल. भटगाँवक्षेत्र, पो.आ.- भटगाँवकालरी, जिला- सुरजपुर, पिन कोड- 497235
NO: SECL/GM/BHAT/NO(F)/2026/ 658		Date: 27 / 05 / 2026

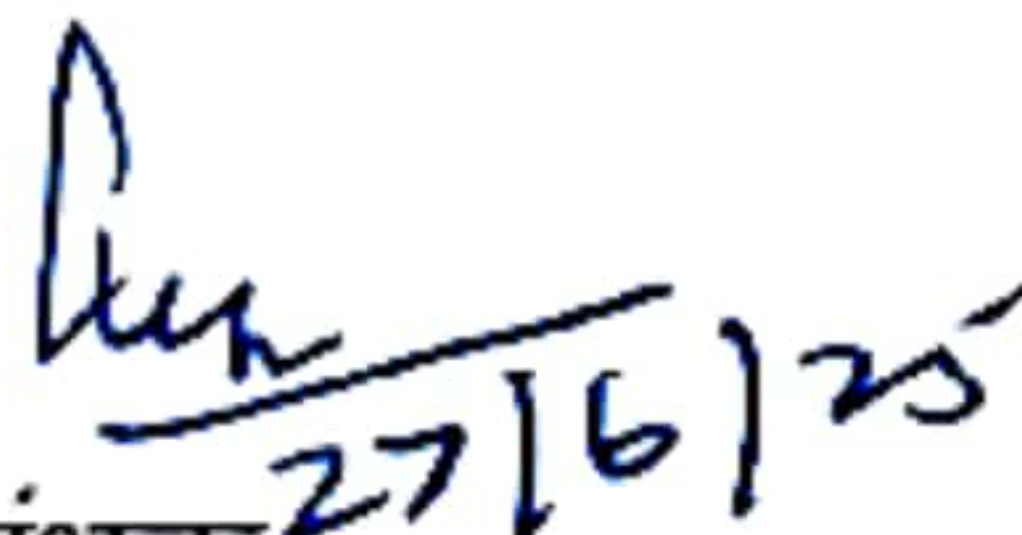
सन्दर्भ:- 1. भारत सरकार पर्यावरण, वन एवं जलवायू परिवर्तन मंत्रालय नई दिल्ली का पत्र क्रमांक File No.: 8-14/2024 FC दिनांक 05.03.2025

2. क्रमांक/मा0/चि0/2215, सुरजपुर, दिनांक 25/04/2025

वचन-पत्र

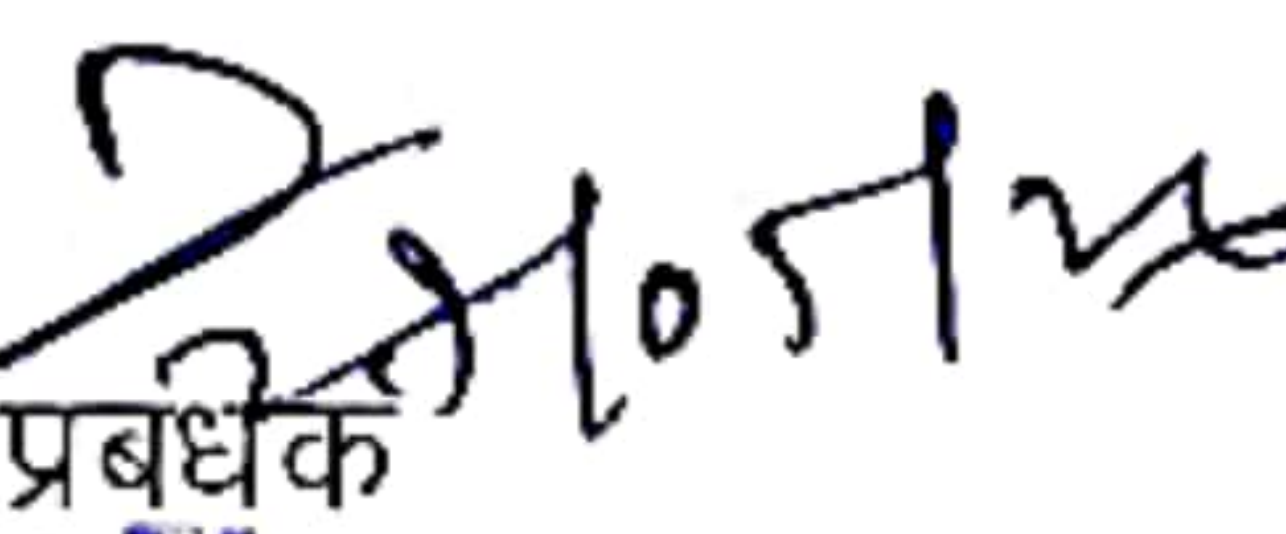
सुरजपुर जिले के अंतर्गत साउथ ईस्टर्न कोलफील्ड्स लिमिटेड भटगाँव क्षेत्र के, भटगाँव भूमिगत कोयला खनन परियोजना के लिए 229.441 हेक्टेयर (पूर्व में 230.78 हेक्टेयर) वन भूमि (संरक्षित वन भूमि 63.930 हेक्टेयर तथा राजस्व वन भूमि-165.511 हे.) भूमिगत खान पद्धति से कोयला उत्खनन हेतु प्रस्ताव क्रमांक FP/CG/MIN/39553/2019 dated:18.06.2019 के अंतर्गत व्यपवर्तन हेतु प्रस्तावित है।


कलेक्टर सुरजपुर के द्वारा जारी किया जाने वाला राजस्व वन हेतु संशोधित 'अनापत्ति प्रमाण पत्र' (NOC), राज्य के राजस्व विभाग द्वारा सत्यापन प्रक्रिया के अधीन है। आवेदक संस्थान इस हेतु वचनबद्ध है कि संशोधित 'अनापत्ति प्रमाण पत्र' (NOC), (in principle approval/stage I) की अनुपालन रिपोर्ट के साथ प्रस्तुत की जाएगी।



महाप्रबंधक
27/6/25

एस0ई0सी0एल0 भटगाँव क्षेत्र

महाप्रबंधक
General Manager
एस.ई.सी.एल./भटगाँव क्षेत्र
Bhatgaon Sub Area


उपक्षेत्रीय प्रबंधक
Sub Area Manager
भटगाँव उप क्षेत्र
Bhatgaon Sub Area


खान प्रबंधक
Colliery Manager
भटगाँव भूमिगत खान
Bhatgaon Colliery

 <p>Coal India Limited A Maharatna Company</p>	<p>साउथ इस्टर्न कोलफिल्ड्स लिमिटेड (मिनिरल कम्पनी) कोल इंडिया की अनुसंधानी कंपनी</p>	<p>कार्यालय महाप्रबंधक, एस.ई.सी.एल भटगांव क्षेत्र, पो.आ. - भटगांव कालाठी, जिला- सूरजपुर, पिन कोड- 497235</p>
<p>क्र. एसईसीएल/जीएम/भट/नोटस अ.(वन)/2026/ 576</p>		<p>दिनांक: 20/04/2026</p>

कार्यालय कलेक्टर सूरजपुर
पत्र क्र... 86... दिनांक... 22/04/26
20 APR 2026
शाखा... कलेक्टर
अधीनस्थ... कलेक्टर

प्रति,
माननीय कलेक्टर महोदय,
जिला- सूरजपुर (उ.ग.)।

विषय: सूरजपुर जिले में, एस.ई.सी.एल. भटगांव क्षेत्र के, भटगाँव भूमिगत खदान परियोजना अन्तर्गत ग्राम: तेलगांव, दुग्गा, भटगाँव, कपसरा, बरौधी एवं बिसाही की अर्जित सकल वन भूमि 229.441 हे. (पूर्व में, 230.78 हे.), वर्तमान में (संरक्षित वन भूमि - 63.930 हे. तथा राजस्व वन भूमि - 165.511 हे.) के राजस्व वन भूमि-165.511 हे. जो अनुसूची - 1 में अंकित है, को गैर वानिकी प्रयोजन हेतु, व्यपवर्तन किए जाने के लिए, संशोधित अनापत्ति प्रमाण पत्र जारी करने बावत।

Reg no: FP/CG/MIN/39553/2019 Dated:18.06.2019

संदर्भ:- 1. File No.: 8-14/2024-FC Government of India Ministry of Environment, Forest and Climate Change (Forest Conservation Division), दिनांक: 05.03.2025.

महोदय,

सूरजपुर जिले में, एस.ई.सी.एल. भटगाँव क्षेत्र के, भटगाँव भूमिगत खदान परियोजना अन्तर्गत, कोयला उत्खनन हेतु, वन संरक्षण अधिनियम 1980 के तहत, कुल सकल वन भूमि 229.441 हे. (पूर्व में, 230.78 हे.) का व्यपवर्तन प्रस्तावित है।

विदित हो कि पूर्व में, पत्र क्रमांक :713/वाचक/2022/ अनापत्ति प्रमाण पत्र /सूरजपुर, दिनांक:15/02/2022 के द्वारा, भटगाँव भूमिगत खदान परियोजना अन्तर्गत ग्राम: तेलगांव, दुग्गा, भटगाँव, कपसरा, बरौधी एवं बिसाही की अर्जित राजस्व वन भूमि (कुल 166.850 हे.)को गैर वानिकी प्रयोजन हेतु, व्यपवर्तन किए जाने के लिए अनापत्ति प्रमाण प्रदान किया गया था। जिसकी छायाप्रति, पत्र के साथ संलग्न है।

परन्तु, भटगाँव भूमिगत खदान परियोजना हेतु, वन स्वीकृति के आवेदन के संदर्भ में, पर्यावरण वन और जलवायु परिवर्तन मंत्रालय, भारत सरकार के द्वारा जारी किये गये संदर्भित पत्र, के माध्यम से विन्दु क्रमांक ii के अनुसार निम्नलिखित जानकारी माँगी गई है :

The Ministry vide its letter dated 14.08.2024 requested State Govt. to submit a copy of approved mining plan. However, the same has not been submitted by the State Govt. Therefore, the State Govt. shall submit a copy of the approved latest mining plan. The proposed land use in the diversion proposal should be commensurate with the mining plan. The detailed comparative analysis of the component wise area proposed for diversion and the component wise breakup as per mining plan shall be submitted. The reclamation plan shall also be submitted with the proposal.

22/05/26
महाप्रबंधक
General Manager
एस.ई.सी.एल./भटगाँव क्षेत्र
Bhatgaon Area

22/05/26
Sub Area Manager
Bhatgaon Sub Area

22/05/26
Colliery Manager
Bhatgaon Colliery

उपरोक्त के अनुपालन में भटगाँव भूमिगत खदान परियोजना हेतु, नवीन माइनिंग प्लान बनाया गया है। जिसके फलस्वरूप पूर्व में प्रवृत्त, अनापत्ति प्रमाण पत्र के राजस्व वन भूमि के, रकबा में परिवर्तन हुआ है।

नवीन माइनिंग प्लान के अनुसार राजस्व वन भूमि, ग्राम-तेलगाँव की कुल 30.462 हे., ग्राम-दुग्गा की कुल 87.584 हे., ग्राम-भटगाँव की कुल 1.330 हे., ग्राम-कपसरा की कुल 1.58 हे., ग्राम-बरौधी की कुल 44.065 हे. एवं ग्राम-बिराही की कुल 0.490 हे., सकल राजस्व वन भूमि-165.511 हे. (पूर्व में कुल 166.850 हे.) का तहसीलदार भटगाँव के द्वारा, पुनः सत्यापित लैंड शेड्यूल की प्रति, आवेदन पत्र के साथ संलग्न है।

अतः आपसे अनुरोध है कि, भटगाँव भूमिगत खदान परियोजना अन्तर्गत ग्राम :तेलगाँव, दुग्गा, भटगाँव, कपसरा, बरौधी एवं बिराही की अर्जित कुल राजस्व वन भूमि-165.511 हे. (पूर्व में कुल 166.850 हे.) जो अनुसूची -1 में अंकित है, का गैर वानिकी प्रयोजन हेतु, व्यपवर्तन किए जाने के लिए संशोधित अनापत्ति प्रमाण पत्र जारी करने की कृपा करें।

धन्यवाद।

संलग्नक :

1. File No.: 8-14/2024-FC, दिनांक 05.03.2025.
2. पत्र क्रमांक 713/वाचक /2022, 15.02.2022 के द्वारा पूर्व में जारी अनापत्ति पत्र की प्रतिलिपि।
3. तहसीलदार भटगाँव के द्वारा राजस्व वन भूमि की सत्यापित लैंड शेड्यूल की प्रति।

भवदीय

Riswan

27/05/26
महाप्रबंधक
एसईसीएल/भटगाँव क्षेत्र
General Manager
एस.ई.सी.एल./भटगाँव क्षेत्र
SECL/Bhatgaon Area

27/05/26
महाप्रबंधक
General Manager
एस.ई.सी.एल./भटगाँव क्षेत्र
SECL/Bhatgaon Area

27/05/26
Sub Area Manager
Bhatgaon Sub Area

27/05/26
Colliery Manager
Bhatgaon Colliery

कार्यालय कलेक्टर, सूरजपुर, जिला-सूरजपुर (छत्तीसगढ़)

--: भाषण :-

क्रमांक / 179 / वाचक /
प्रति,

सूरजपुर, दिनांक 7 .05.2026

अनुविभागीय अधिकारी (रा.)
भैयाथान
जिला-सूरजपुर (छ.ग.)

विषय:- सूरजपुर जिले में एसईसीएल भटगांव क्षेत्र के भटगांव भूमिगत कोयला खदान परियोजना अन्तर्गत ग्राम-तेलगांव, दुग्गा, भटगांव, कपसरा, बरौधी एवं बिसाही की अर्जित सकल वन भूमि 229.441 हे. (पूर्व में 230.78 हे.) वर्तमान में (संरक्षित वन भूमि 63.93 हे. तथा राजस्व वन भूमि 165.511 हे.) के राजस्व वन भूमि 165.511 हे. जो अनुसूची-1 में अंकित है, को गैर वानिकी प्रयोजन हेतु व्यपवर्तन किये जाने के लिए संशोधित अनापत्ति प्रमाण पत्र जारी करने विषयक।

संदर्भ :- महाप्रबंधक, एसईसीएल भटगांव क्षेत्र के पत्र क्रमांक 576 दिनांक 20.4.2026.


-- 0 --

संदर्भित पत्र के माध्यम से महाप्रबंधक, एसईसीएल भटगांव क्षेत्र द्वारा भटगांव भूमिगत कोयला खदान परियोजना अन्तर्गत ग्राम-तेलगांव, दुग्गा, भटगांव, कपसरा, बरौधी एवं बिसाही की अर्जित सकल वन भूमि 229.441 हे. (पूर्व में 230.78 हे.) वर्तमान में (संरक्षित वन भूमि 63.93 हे. तथा राजस्व वन भूमि 165.511 हे.) के राजस्व वन भूमि 165.511 हे. जो अनुसूची-1 में अंकित है, को गैर वानिकी प्रयोजन हेतु व्यपवर्तन किये जाने के लिए संशोधित अनापत्ति प्रमाण पत्र जारी करने का निवेदन किया गया है।

पूर्व में इस कार्यालय के अनापत्ति प्रमाण पत्र क्रमांक 713 दिनांक 15.2.2022 के माध्यम से राजस्व वन भूमि कुल रकबा 166.85 हे. का अनापत्ति प्रमाण पत्र जारी किया गया है। पुनः आवेदक एसईसीएल प्रबंधन द्वारा पुनः रकबा 165.511 हे. का संशोधित अनापत्ति प्रमाण पत्र जारी करने का निवेदन किया गया है। प्राप्त पत्र की प्रति पत्र के साथ संलग्न कर प्रेषित है।

अतएव प्राप्त पत्र में उल्लेखित राजस्व वन भूमि के संशोधित अनापत्ति प्रमाण पत्र जारी करने विषयक आवेदित भूमि का सत्यापन राजस्व, वन विभाग के अधिकारियों एवं कर्मचारियों तथा एसईसीएल प्रबंधन के अधिकारियों की उपस्थिति में कराते हुए अनापत्ति प्रमाण पत्र जारी विषयक प्रतिवेदन इस कार्यालय में प्रस्तुत करें।

संलग्न:- उपरोक्तानुसार।



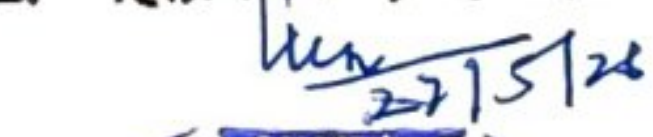
डिप्टी कलेक्टर

जिला-सूरजपुर (छ.ग.)

सूरजपुर, दिनांक 7 .05.2026

पृ.क्र. / 179A वाचक / 2026
प्रतिलिपि,

- वनमण्डलाधिकारी सूरजपुर की ओर सूचनार्थ प्रेषित कर अनुरोध है कि उपरोक्त प्रस्तावित भूमि का स्थल जांच कराने हेतु अधीनस्थ अधिकारियों / कर्मचारियों को निर्देशित करने का कष्ट करेंगे।
- महाप्रबंधक एसईसीएल भटगांव क्षेत्र को सूचनार्थ एवं आवश्यक कार्यवाही हेतु।


महाप्रबंधक
General Manager
एस.ई. सी. / भटगांव क्षेत्र
SE / Bhatgaon Area


Sub Area Manager
Bhatgaon Sub Area

डिप्टी कलेक्टर

जिला-सूरजपुर (छ.ग.)


Colliery Manager
Bhatgaon Colliery

कार्यालय अनुविभागीय अधिकारी (रा०) भैयाथान, जिला सूरजपुर (छ०ग०)

क्रमांक/5857/भू-अर्जन/एसईसीएल/2026

भैयाथान दिनांक 12/05/2026

प्रति,

तहसीलदार,
भटगांव।

विषय :- सूरजपुर जिले मे एसईसीएल भटगांव क्षेत्र के भटगांव भूमिगत कोयला खदान परियोजना अन्तर्गत ग्राम तेलगांव, दुग्गा, भटगांव, बरीधी एवं बिसाही की अर्जित सकल वन भूमि 229.441 हे० (पूर्व मे 230.78 हे.) वर्तमान मे (संरक्षित वन भूमि 63.93 हे० तथा राजस्व वन भूमि 165.511 हे.) के राजस्व वन भूमि 165.511 हे. जो अनुसूची -1 मे अंकित है को गैर वानिकी प्रयोजन हेतु व्यपवर्तन किये जाने के लिए संशोधित अनापत्ति प्रमाण पत्र जारी करने विषयक।

संदर्भ :- कलेक्टर जिला सूरजपुर के पत्र क्रमांक 179/वाचक/ सूरजपुर दिनांक 07.05.2026

--000--

उपरोक्त विषयांतर्गत संदर्भित पत्र द्वारा लेख है कि एसईसीएल भटगांव क्षेत्र द्वारा भटगांव भूमिगत कोयला खदान परियोजना अन्तर्गत ग्राम तेलगांव, दुग्गा, भटगांव, कपसरा, बरीधी एवं बिसाही की अर्जित सकल वन भूमि 229.441 हे. (पूर्व मे 230.78 हे.) वर्तमान मे (संरक्षित वन भूमि 63.93 हे० तथा राजस्व वन भूमि 165.511 हे.) के राजस्व वन भूमि 165.511 हे. जो अनुसूची-1 मे अंकित है, को गैर वानिकी प्रयोजन हेतु व्यपवर्तन किये जाने के लिए संशोधित अनापत्ति प्रमाण पत्र जारी किये जाने हेतु उल्लेखित राजस्व वन भूमि के संशोधित अनापत्ति प्रमाण पत्र जारी करने विषयक आवेदित भूमि का सत्यापन राजस्व, वन विभाग के अधिकारियों एवं कर्मचारियों तथा एसईसीएल प्रबंधन के अधिकारियों की उपस्थिति मे कराते हुए अनापत्ति प्रमाण पत्र जारी करने विषयक प्रतिवेदन प्रस्तुत किये जाने हेतु निर्देशित किया गया है।

अतएव संदर्भित पत्र संलग्न कर प्रेषित है। उपरोक्त आवेदित भूमि का निर्देशित किये गये अधिकारियों एवं कर्मचारियों के साथ सत्यापन कर अनापत्ति प्रमाण पत्र जारी करने हेतु प्रतिवेदन प्रस्तुत करना सुनिश्चित करें।

संलग्न :- उपरोक्तानुसार।



[Signature]
अनुविभागीय अधिकारी (रा०) भैयाथान, जिला सूरजपुर (छ०ग०)
भैयाथान, जिला सूरजपुर (छ०ग०)
भैयाथान दिनांक 12/05/2026

1. कलेक्टर महोदय, जिला सूरजपुर की ओर सूचनार्थ सादर प्रेषित।
2. वनमण्डलाधिकारी सूरजपुर की ओर सूचनार्थ सादर प्रेषित।
3. महाप्रबंधक एसईसीएल भटगांव क्षेत्र को सूचनार्थ एवं आवश्यक कार्यवाही हेतु प्रेषित।

[Signature]
27/5/26
महाप्रबंधक
General Manager
एस.ई.सी.एल./भटगांव क्षेत्र
SECL/Bhatgaon Area

[Signature]
Sub Area Manager
Bhatgaon Sub Area

अनुविभागीय अधिकारी (रा०)
भैयाथान, जिला सूरजपुर (छ०ग०)