




राज्य भूमि रवसरे की नकल


कार्य का नाम :- उमड़ा - वरसाती माँगा और मार्ग का बैरेजाला काण्डा तक विस्तारीकरण का निर्माण कार्य हेतु वृक्षारोपण के लिए सिविल भूमि का व्यय
 ग्राम - माँगा पश्ची - तली वसोली तहसील - कठोपका जिला चमोली


क्रम सं०	खसरा न०	कुल रकबा	खसरा न०	खसरा नाम भूजिधर न०	भूमि श्रेणी	विवरण
1-	1387 अ	0.983	0.850	उत्तराखण्ड सरकार	व्यक्त	
2	1392	0.456	0.456	उ० सरकार	व्यक्त	
3	1401	0.212	0.212	" "	भीरा	
4	1402	0.409	0.409	" "	व्यक्त	
5	1403 अ	0.789	1.770	" "	व्यक्त	
6	1599 अ 2003	0.379	0.358	" "	व्यक्त	
योग :-		4.1055 हे०		सिविल भूमि		वृक्षारोपण हेतु प्रस्तावित



 उप-विभागीय अधिकारी
 कठोपका



 जिलाधिकारी
 कठोपका


 सहायक जिलाधिकारी
 कठोपका


 अतिरिक्त जिलाधिकारी
 कठोपका


 जिलाधिकारी
 चमोली


 जिलाधिकारी
 कठोपका


 जिलाधिकारी
 कठोपका