


कार्यालय ग्राम पंचायत:तेलगांव जिला - सूरजपुर छ.ग.

॥ अनापत्ति प्रमाण पत्र ॥

भारत सरकार का कोयला मंत्रालय द्वारा कोयला धारक क्षेत्र (अर्जन और विकास) अधिनियम 1957 के तहत जिला सूरजपुर के भटगांव भूमिगत खदान के खनन अधिकार हेतु ग्राम तेलगांव में भूमि अधिग्रहित की गयी है। कार्य के क्रियांवयन हेतु मेसर्स एस.ई.सी.एल. को प्राधिकृत की गयी है। खनन अधिकार हेतु अधिकृत भूमि का भटगांव भूमिगत कोयला खदान खंड में कोयले का उत्खनन एवं निष्कासन प्रस्तावित है। ग्राम पंचायत तेलगांव में प्रस्तावित कुल भूमि 61.413 हे. (निजी भूमि 27.540 हे. शासकीय भूमि 3.411 हे., राजस्व वन भूमि 30.462 हे. एवं संरक्षित वन भूमि भी, कम्पार्टमेंट P 1692 में 63.930 हे.) है।

उक्त वर्णित भूमि में भटगांव भूमिगत खदान द्वारा उत्खनन कार्य के लिये शासन की स्वीकृति प्राप्त करने हेतु कम्पनी द्वारा आवश्यक प्रस्ताव प्रेषित किया गया है। उक्त आवेदित भूमि से राष्ट्रहित में भूमिगत खदान पद्धति द्वारा कोयला निकालने के कार्य पर ग्राम पंचायत तेलगांव को किसी प्रकार की आपत्ति नहीं है।

दिनांक: 08/04/26


सरपंच
ग्राम पंचायत, तेलगांव,
ज.पं. भैयाथान
जिला-सूरजपुर (छ.ग.)
ग्राम पंचायत तेलगांव,
जिला- सूरजपुर, (छ.ग.)।


कार्यालय ग्राम पंचायत:दुग्गा जिला – सूरजपुर छ.ग.

॥ अनापत्ति प्रमाण पत्र ॥

भारत सरकार का कोयला मंत्रालय द्वारा कोयला धारक क्षेत्र (अर्जन और विकास) अधिनियम 1957 के तहत जिला सूरजपुर के भटगांव भूमिगत खदान के खनन अधिकार हेतु ग्राम दुग्गा में भूमि अधिग्रहित की गयी है। कार्य के क्रियावयन हेतु मेसर्स एस.ई.सी.एल. को प्राधिकृत किया गया है। खनन अधिकार हेतु अधिकृत भूमि का भटगांव भूमिगत कोयला खदान खंड में कोयले का उत्खनन एवं निष्कासन प्रस्तावित है। ग्राम दुग्गा, में कुल प्रस्तावित भूमि 340.544 हे. (निजी भूमि 240.820 हे., शासकीय भूमि 12.140 हे. एवं राजस्व वन भूमि 87.584 हे.) है।

उक्त वर्णित भूमि में भटगांव भूमिगत खदान द्वारा उत्खनन कार्य के लिये शासन की स्वीकृति प्राप्त करने हेतु कम्पनी द्वारा आवश्यक प्रस्ताव प्रेषित किया गया है। उक्त आवेदित भूमि से राष्ट्रहित में भूमिगत खदान पद्धति द्वारा कोयला निकालने के कार्य पर ग्राम पंचायत दुग्गा को किसी प्रकार की आपत्ति नहीं है।

दिनांक: 8/4/2026


सरपंच
ग्राम पंचायत दुग्गा
जिला-सूरजपुर (छ.ग.)

ग्राम पंचायत दुग्गा,
जिला- सूरजपुर, (छ.ग.)।


कार्यालय नगर पंचायत:भटगांव जिला - सूरजपुर छ.ग.

॥ अनापत्ति प्रमाण पत्र ॥

भारत सरकार का कोयला मंत्रालय द्वारा कोयला धारक क्षेत्र (अर्जन और विकास) अधिनियम 1957 के तहत जिला सूरजपुर के भटगांव भूमिगत खदान के खनन अधिकार हेतु ग्राम भटगांव में भूमि अधिग्रहित की गयी है। कार्य के क्रियांवयन हेतु मेसर्स एस.ई.सी.एल. को प्राधिकृत की गयी है। खनन अधिकार हेतु अधिकृत भूमि का भटगांव भूमिगत कोयला खदान खंड में कोयले का उत्खनन एवं निष्कासन प्रस्तावित है। भटगांव नगर पंचायत में प्रस्तावित कुल वन भूमि 114.520 हे. (निजी भूमि 112.082 हे. शासकीय भूमि 1.108 हे. एवं राजस्व वन भूमि 1.330 हे.) है।

उक्त वर्णित भूमि में भटगांव भूमिगत खदान द्वारा उत्खनन कार्य के लिये शासन की स्वीकृति प्राप्त करने हेतु कम्पनी द्वारा आवश्यक प्रस्ताव प्रेषित किया गया है। उक्त आवेदित भूमि से राष्ट्रहित में भूमिगत खदान पद्धति द्वारा कोयला निकालने के कार्य पर नगर पंचायत भटगांव को किसी प्रकार की आपत्ति नहीं है।

दिनांक: 10/04/2026


अध्यक्ष
नगर पंचायत भटगांव,
जिला-सूरजपुर(छ.ग.)
नगर पंचायत भटगांव,
जिला- सूरजपुर, (छ.ग.)।


कार्यालय ग्राम पंचायत:कपसरा जिला – सूरजपुर छ.ग.

॥ अनापत्ति प्रमाण पत्र ॥

भारत सरकार का कोयला मंत्रालय द्वारा कोयला धारक क्षेत्र (अर्जन और विकास) अधिनियम 1957 के तहत जिला सूरजपुर के भटगांव भूमिगत खदान के खनन अधिकार हेतु ग्राम कपसरा में भूमि अधिग्रहित की गयी है। कार्य के क्रियांवयन हेतु मेसर्स एस.ई.सी.एल. को प्राधिकृत की गयी है। खनन अधिकार हेतु अधिकृत भूमि का भटगांव भूमिगत कोयला खदान खंड में कोयले का उत्खनन एवं निष्कासन प्रस्तावित है। ग्राम कपसरा में प्रस्तावित कुल भूमि 48.644 हे. (निजी भूमि 46.614 हे. शासकीय भूमि 0.450 हे. एवं राजस्व वन भूमि 1.580 हे.) है।

उक्त वर्णित भूमि में भटगांव भूमिगत खदान द्वारा उत्खनन कार्य के लिये शासन की स्वीकृति प्राप्त करने हेतु कम्पनी द्वारा आवश्यक प्रस्ताव प्रेषित किया गया है। उक्त आवेदित भूमि से राष्ट्रहित में भूमिगत खदान पद्धति द्वारा कोयला निकालने के कार्य पर ग्राम पंचायत कपसरा को किसी प्रकार की आपत्ति नहीं है।

दिनांक: 12/04/2026


सरपंच
ग्राम पंचायत कपसरा
ज.पं.भैयाखान, जिला सूरजपुर (छ.ग.)

ग्राम पंचायत कपसरा,
जिला- सूरजपुर, (छ.ग.)।


कार्यालय ग्राम पंचायत:बिसाही जिला – सूरजपुर छ.ग.

॥ अनापत्ति प्रमाण पत्र ॥

भारत सरकार का कोयला मंत्रालय द्वारा कोयला धारक क्षेत्र (अर्जन और विकास) अधिनियम 1957 के तहत जिला सूरजपुर के भटगांव भूमिगत खदान के खनन अधिकार हेतु ग्राम बिसाही में भूमि अधिग्रहित की गयी है। कार्य के क्रियावयन हेतु मेसर्स एस.ई.सी.एल. को प्राधिकृत की गयी है। खनन अधिकार हेतु अधिकृत भूमि का भटगांव भूमिगत कोयला खदान खंड में कोयले का उत्खनन एव निष्कासन प्रस्तावित है। ग्राम बिसाही में प्रस्तावित कुल भूमि 147.190 हे. (निजी भूमि 146.220 हे. शासकीय भूमि 0.480 हे. एवं राजस्व वन भूमि 0.490 हे.) है।

उक्त वर्णित भूमि में भटगांव भूमिगत खदान द्वारा उत्खनन कार्य के लिये शासन की स्वीकृति प्राप्त करने हेतु कम्पनी द्वारा आवश्यक प्रस्ताव प्रेषित किया गया है। उक्त आवेदित भूमि से राष्ट्रहित में भूमिगत खदान पद्धति द्वारा कोयला निकालने के कार्य पर ग्राम पंचायत कपसरा को किसी प्रकार की आपत्ति नहीं है।

दिनांक: 12/04/2026


सरपंच
ग्राम पंचायत बिसाही
ज.पं. बिसाही, जिला-सूरजपुर, छ.ग.
सरपंच,

ग्राम पंचायत कपसरा,
जिला- सूरजपुर, (छ.ग.)।

कार्यालय ग्राम पंचायत:बरौधी जिला - सूरजपुर छ.ग.

॥ अनापत्ति प्रमाण पत्र ॥

भारत सरकार का कोयला मंत्रालय द्वारा कोयला धारक क्षेत्र (अर्जन और विकास) अधिनियम 1957 के तहत जिला सूरजपुर के भटगांव भूमिगत खदान के खनन अधिकार हेतु ग्राम बरौधी में भूमि अधिग्रहित की गयी है। कार्य के क्रियांवयन हेतु मेसर्स एस.ई.सी.एल. को प्राधिकृत की गयी है। खनन अधिकार हेतु अधिकृत भूमि का भटगांव भूमिगत कोयला खदान खंड में कोयले का उत्खनन एवं निष्कासन प्रस्तावित है। ग्राम बरौधी में प्रस्तावित कुल भूमि 87.142 हे. (निजी भूमि 41.577 हे. शासकीय भूमि 1.500 हे. एवं राजस्व वन भूमि 44.065 हे.) है।

उक्त वर्णित भूमि में भटगांव भूमिगत खदान द्वारा उत्खनन कार्य के लिये शासन की स्वीकृति प्राप्त करने हेतु कम्पनी द्वारा आवश्यक प्रस्ताव प्रेषित किया गया है। उक्त आवेदित भूमि से राष्ट्रहित में भूमिगत खदान पद्धति द्वारा कोयला निकालने के कार्य पर ग्राम पंचायत बरौधी को किसी प्रकार की आपत्ति नहीं है।

दिनांक: 18/05/26


सरपंच
ग्राम पंचायत-बरौधी
ज.पं.-भैयाथान
जिला-सूरजपुर (छ.ग.)

ग्राम पंचायत बरौधी,
जिला- सूरजपुर, (छ.ग.)।