

कार्यालय महाप्रबंधक
मध्य प्रदेश जल निगम मर्यादित
(म.प्र. शासन का उपक्रम)
परियोजना क्रियान्वयन इकाई, सिंगरौली

कार्यालय : कक्ष क्र. 44, प्रथम तल, कलेक्ट्रेट भवन, वैदुन

(Website: www.mpjalnigam.mp.gov.in)

CIN-U41000MP2012SGC028798

Email- gmsingrauli.mpjn@mp.gov.in)

क्रमांक 1352/महा.प्रबं./म.प्र.ज.नि.मर्या./परि.क्रि.ई./2023

सिंगरौली, दिनांक 24.05.23

प्रति,

वन मंडल अधिकारी
जिला सिंगरौली

विषय:- वैदुन-2 ग्रामीण समूह जल प्रदाय योजना अंतर्गत वन भूमि पर पाइप लाईन बिछाने की अनुमति। प्रकरण क्रमांक- FP/MP/WATER/154588/2022

संदर्भ:-

1. आपका पत्र क्र. 2583 दिनांक 19.05.2023
2. प्रधान मुख्य वन संरक्षक (भू-प्रबंध) का पत्र क्रमांक एफ-5/1219/2023/10-11/1909 दिनांक 12.05.2023
3. इस कार्यालय का पत्र क्र. 1205 दिनांक 04.05.2023
4. इस कार्यालय का पत्र क्र. 1263 दिनांक 12.05.2023

--00--

विषयांतर्गत लेख है कि संदर्भित पत्र 2 के माध्यम से विन्दु क्र. 2, 3, 5, 7 एवं 8 की जानकारी चाही गई है। संबंधित जानकारी संदर्भित पत्र 3 एवं 4 के द्वारा पूर्व में प्रेषित कर दी गई है। अतः अनुरोध है कि उपरोक्त प्रकरण में अनुमति हेतु अतिशीघ्र कार्यवाही करने का कष्ट करे ताकि शासन की अति महत्वकांक्षी योजना को समय-सीमा में पूर्ण किया जा सके।

संलग्न- इस कार्यालय का पत्र क्र. 1205 एवं 1263 के साथ संलग्न समस्त अभिलेख।

%

महाप्रबंधक

म.प्र. जल निगम मर्यादित

परि.क्रिया.ई. सिंगरौली

दिनांक 24.05.23

क्रमांक 1353/महा.प्रबं./म.प्र.ज.नि.मर्या./परि.क्रि.ई./2023

प्रतिलिपि:-

1. प्रधान मुख्य वन संरक्षक (भू-प्रबंध), मध्यप्रदेश जल निगम मर्या. भोपाल और सूचनार्थ।
2. मुख्य वन संरक्षक, रीवा और सूचनार्थ।
3. ओ.एस.डी. परमिशन, मध्यप्रदेश जल निगम मर्या. भोपाल की ओर सूचनार्थ।

%

महाप्रबंधक

म.प्र. जल निगम मर्यादित

परि.क्रिया. ई. सिंगरौली



कार्यालय वन मण्डल अधिकारी वन मण्डल सिंगरौली(म0प्र0)

सूचना का
अधिकार

माजन मोड़ जिला पंचायत के बगल में
ईमेल-dfot.sgl@mp.gov.in, फोन-07805-233336 फैक्स-233335

क्र०/मा0चि0/ 2583
प्रति,

सिंगरौली, दिनांक...19-05-02

महाप्रबंधक
म0प्र0 जल निगम
मर्यादित परि.कि.ई सिंगरौली

विषय:- सिंगरौली जिले में वैदहन-2 ग्रामीण समूह जल प्रदाय योजना के तहत पेयजल प्रदाय हेतु उच्च स्तरीय पानी की टंकी एवं वाटर पम्प निर्माण हेतु 1.608 हे0 (ऑनलाईन आवेदित 1.693 हे0) वन भूमि मध्यप्रदेश जल निगम मर्यादित, सिंगरौली को उपयोग पर देने बाबत।
(Proposal No. FP/MP/WATER/154588/2022)

संदर्भ:- 1. भारत सरकार, पर्यावरण, वन एवं जलवायु परिवर्तन मंत्रालय, क्षेत्रीय कार्यालय, भोपाल का पत्र क्रमांक/6-MBP005/2023-BHIO दिनांक 11.05.2023
2. प्रधान मुख्य वन संरक्षक (भू-प्रबंध) मध्यप्रदेश, भोपाल का पृष्ठा. क्रमांक/एफ-5/1219/2023/10-11/1910 भोपाल, दिनांक 12.05.2023

-000-

विषयांकित प्रकरण में वैदहन-2 ग्रामीण समूह जल प्रदाय योजना अन्तर्गत वन भूमि पर पाईप लाइन के निर्माण हेतु वन संरक्षण अधिनियम 1980 के अन्तर्गत ऑनलाईन प्रस्तावित है। जिसमें वन मण्डल सिंगरौली अन्तर्गत कुल रकबा 1.608 हे0 वन भूमि प्रभावित हो रही है।

प्रधान मुख्य वन संरक्षक (भू-प्रबंध) मध्यप्रदेश, भोपाल के संदर्भित पत्र (ii) से लेख है कि भारत सरकार पर्यावरण मंत्रालय, वन एवं जलवायु परिवर्तन मंत्रालय, नई दिल्ली के संदर्भित पत्र (i) द्वारा प्रकरण में 08 बिन्दुओं पर जानकारी चाही गई है। जिसमें बिन्दु क्रमांक 02, 03, 05, 07 एवं 08 आपसे संबंधित है।

अतः संबंधित बिन्दुओं की जानकारी तत्काल इस कार्यालय को प्रेषित करें।

संलग्न:- संदर्भित पत्र (i) एवं (ii) की छायाप्रति।

Chakr

(मधु व्ही. राज)

वन मण्डल अधिकारी

वन मण्डल सिंगरौली

सिंगरौली दिनांक...19-05-02

पृ0क्र0/मा0चि0/ 2584
प्रतिलिपि:-

1. प्रधान मुख्य वन संरक्षक (भू-प्रबंध) म0प्र0 सतपुड़ा भवन भोपाल की ओर सूचनार्थ सम्प्रेषित।
2. मुख्य वन संरक्षक रीवा, वृत्त रीवा की ओर सूचनार्थ सम्प्रेषित।

4

वन मण्डल अधिकारी

(वन मण्डल सिंगरौली)

कार्यालय प्रधान मुख्य वन संरक्षक (कक्ष भू-प्रबंध), सतपुड़ा भवन, मध्यप्रदेश, भोपाल
क्रमांक/एफ-5/1219/2023/10-11/1909 भोपाल, दिनांक 12-05-23
प्रति,

महाप्रबंधक,
म.प्र. जल निगम मर्यादित, परियोजना क्रियान्वयन इकाई,
सिंगरौली, म.प्र.।

विषय:- सिंगरौली जिले में बैड़न-2 ग्रामीण समूह जल प्रदाय योजना के तहत पेयजल प्रदाय हेतु उच्च स्तरीय पानी की टंकी एवं वाटर सम्प निर्माण हेतु 1.608 हेक्टेयर (ऑनलाईन आवेदित 1.693 हे.) वनभूमि मध्यप्रदेश जल निगम मर्यादित, सिंगरौली को उपयोग पर देने बाबत। (FP/MP/WATER/154588/2022)

संदर्भ:- भारत सरकार, पर्यावरण, वन एवं जलवायु परिवर्तन मंत्रालय, क्षेत्रीय कार्यालय, भोपाल का पत्र क्रमांक/6-MPB 008/2023-BHO दिनांक 11.05.2023

—0—

उपरोक्त संदर्भित पत्र का अवलोकन करने का कष्ट करें, त्वरित संदर्भ हेतु छायाप्रति संलग्न है। भारत सरकार, पर्यावरण, वन एवं जलवायु परिवर्तन मंत्रालय, क्षेत्रीय कार्यालय, भोपाल ने विषयांकित प्रकरण की सैद्धांतिक स्वीकृति जारी करने के पूर्व 08 बिन्दुओं पर जानकारी चाही गई है।

अतः भारत सरकार के चाहे अनुसार बिन्दु क्रमांक 02, 03, 05, 07 एवं 08 आपसे संबंधित जानकारी शीघ्र इस कार्यालय को वन मण्डलाधिकारी के माध्यम से भिजवायें, ताकि प्रकरण में सैद्धांतिक स्वीकृति प्राप्त करने की कार्यवाही की जा सके।
संलग्न:- उपरोक्तानुसार।

(सुनील अग्रवाल)
प्रधान मुख्य वन संरक्षक (भू-प्रबंध)
मध्यप्रदेश, भोपाल
भोपाल, दिनांक 12-05-23

पृ. क्रमांक/एफ-5/1219/2023/10-11/1910
प्रतिलिपि:-

- मुख्य वन संरक्षक (क्षेत्रीय), रीवा वृत्त, रीवा, मध्यप्रदेश।
- वनमण्डलाधिकारी, सामान्य वन मण्डल, सिंगरौली, मध्यप्रदेश की ओर संदर्भित पत्र की छायाप्रति संलग्न कर लेख है कि भारत सरकार के पत्र में उल्लेखित बिन्दु क्रमांक 01 एवं 04 आपसे संबंधित है। आवेदक संस्थान से जानकारी प्राप्त कर एकजाई जानकारी इस कार्यालय को भिजवायें, ताकि प्रकरण में स्वीकृति प्राप्त करने की कार्यवाही की जा सके।

संलग्न:- उपरोक्तानुसार।

(सुनील अग्रवाल)
प्रधान मुख्य वन संरक्षक (भू-प्रबंध)
मध्यप्रदेश, भोपाल

6-MPB008/2023-BHO

/2023



भारत सरकार / GOVERNMENT OF INDIA
पर्यावरण, वन एवं जलवायु परिवर्तन मंत्रालय
MINISTRY OF ENVIRONMENT, FOREST & CLIMATE CHANGE
एकीकृत क्षेत्रीय कार्यालय, भोपाल / INTEGRATED REGIONAL OFFICE, BHOPAL
Kendriya Paryavaran Bhavan, Link Road No.3, E-5, Ravi Shankar Nagar,
BHOPAL - 462016 (M.P.)



TEL: 0755-2466525 E-mail: rowz.bpl-mef@nic.in

क्रमांक: G-एमपीवी 008/2023-वीएचओ/

दिनांक : 11-05-2023

प्रति,

प्रधान सचिव (वन)
मध्यप्रदेश शासन,
वल्लभ भवन, भोपाल,
(मध्यप्रदेश) ।

विषय: सिंगरौली जिले में वैद्वत-2 ग्रामीण समूह जल प्रदाय योजना के तहत पेयजल प्रदाय हेतु उच्च स्तरीय पानी की टंकी एवं वाटर सम्प निर्माण हेतु 1:608 हेक्टेयर (आनलाइन आवेदित 1.693 हे.) आरक्षित एवं संरक्षित वनभूमि महाप्रबंधक, मध्यप्रदेश जल निगम मर्यादित, परियोजना क्रियान्वयन इकाई को उपयोग पर देने बाबत ।

दिनांक
11-05-2023

संदर्भ: नोडल अधिकारी, म.प्र. का पत्र क्रमांक एफ-5/1219/2023/10-11/910 दिनांक 28/02/2023.
महोदय,

उपरोक्त विषयक एवं संदर्भित पत्र के संदर्भ में अधोहस्ताक्षरी को यह सूचित करने का निर्देश हुआ है कि प्रस्ताव से संबंधित अन्य बांछित जानकारियाँ/स्पष्टीकरण की आवश्यकता है । अतः निम्नलिखित जानकारियाँ/ दस्तावेज प्रेषित करने का कष्ट करें :-

1. CA scheme shall be uploaded on web portal.
2. Full KML file of layout plan of forest area and non forest area required for project shall be submitted/ uploaded.
3. Detailed muck calculation and muck disposal scheme as approved by concerned DFO shall be submitted.
4. Justification for location of the project in forest land (counter signed by DFO) shall be submitted/uploaded.
5. No objection certificates of concerned department (Railway, WRD, Road, TL etc) shall be submitted.
6. As per SIR, the proposal is falling in Elephant corridor. Regarding comments of CWLW shall be submitted.
7. Component wise breakup of land required and component wise area calculation with the layout plan shall be submitted.
8. Administrative approval/ sanction letter of the project shall be submitted.

उपरोक्त जानकारी प्राप्त होने के पश्चात ही प्रस्ताव में आगामी कार्यवाही की जायेगी ।

भवदीय

(हरे राम कुमार) 11-05-23

तकनीकी अधिकारी (वानिकी)

प्रतिलिपि: प्रधान मुख्य वन संरक्षक (भू-प्रबंध) एवं नोडल अधिकारी, मध्यप्रदेश शासन, सतपुड़ा भवन, भोपाल ।

Signed by Hare Ram Kumar

Dale: 11-05-2023 11:29:47

Reason: Approved

कार्यालय महाप्रबंधक
मध्य प्रदेश जल निगम मर्यादित

(म.प्र. शासन का उपक्रम)
परियोजना क्रियान्वयन इकाई, सिंगरौली

कार्यालय : कक्ष क्र. 44, प्रथम तल, कलेक्ट्रेट भवन, वैढन
(Website: www.mpjalnigam.mp.gov.in)

CIN - U41000MP2012SGC028798
Email- gmsingrauli.mpjn@mp.gov.in)

क्रमांक 1205 /महा.प्रबं./म.प्र.ज.नि.मर्या./परि.क्रि.ई./2023
प्रति,

सिंगरौली, दिनांक 04.05.2023

प्रधान मुख्य वन संरक्षक (भू-प्रबंध)
भोपाल, म.प्र.

विषय:- वैढन-2 एवं गोण्ड देवसर ग्रामीण समूह जल प्रदाय योजना अंतर्गत वन भूमि पर पाइप लाईन बिछाने की अनुमति।

- संदर्भ:-
1. प्रकरण क्रमांक- FP/MP/WATER/154588/2022
 2. प्रकरण क्रमांक- FP/MP/WATER/154848/2022
 3. प्रकरण क्रमांक- FP/MP/WATER/151709/2022
 4. प्रकरण क्रमांक- FP/MP/WATER/151757/2022
 5. प्रकरण क्रमांक- FP/MP/WATER/151448/2022

-00--

विषयांतर्गत लेख है कि म0प्र0 जल निगम मर्यादित (म.प्र. शासन का उपक्रम) द्वारा सिंगरौली जिले में वैढन-2 एवं गोण्ड देवसर ग्रामीण समूह जल प्रदाय योजना का क्रियान्वयन किया जा रहा है। उपरोक्त योजनांतर्गत वन भूमि पर Pipeline बिछाने का कार्य प्रस्तावित है। इस हेतु वन विभाग के पोर्टल पर ऑनलाईन आवेदन प्रस्तुत किये गए थे, वांछित आवश्यक अभिलेख अनुलग्न-1 संलग्न कर अग्रिम कार्यवाही हेतु प्रस्तुत किया जा रहा है। प्रकरणों की स्थिति निम्नानुसार है:-

क्र.	प्रकरण क्रमांक	योजना का नाम	स्थिति	रिमार्क
1	FP/MP/WATER/154588/2022	वैढन-2 ग्रामीण समूह जल प्रदाय योजना	RO	प्रकरण RO लेवल पर दर्शित है। आवश्यक कार्यवाही हेतु KML File, वन भूमि एवं गैर वनभूमि की पृथक-पृथक एवं जियो रेफरेंस मैप एवं सर्वे ऑफ इंडिया टोपोशीट गूगल ड्राइव में अपलोड कर लिंक https://drive.google.com/file/d/12Q6pDXsRLJA7_mrdLpe-n4J2c5MhD7ka/view?usp=drive_web के माध्यम से प्रस्तुत किए जा रहे हैं।
2	FP/MP/WATER/154848/2022	वैढन-2 ग्रामीण समूह जल प्रदाय योजना	RO	प्रकरण RO लेवल पर दर्शित है। आवश्यक कार्यवाही हेतु KML File, वन भूमि एवं गैर वनभूमि की पृथक-पृथक एवं जियो रेफरेंस मैप एवं सर्वे ऑफ इंडिया टोपोशीट गूगल ड्राइव में अपलोड कर लिंक https://drive.google.com/file/d/12Q6pDXsRLJA7_mrdLpe-n4J2c5MhD7ka/view?usp=drive_web के माध्यम से प्रस्तुत किए जा रहे हैं।
3	FP/MP/WATER/151709/2022	वैढन-2 ग्रामीण समूह जल प्रदाय योजना	RO	प्रकरण RO लेवल पर दर्शित है। आवश्यक कार्यवाही हेतु KML File, वन भूमि एवं गैर वनभूमि की पृथक-पृथक एवं जियो रेफरेंस मैप एवं सर्वे ऑफ इंडिया टोपोशीट गूगल ड्राइव में अपलोड कर लिंक https://drive.google.com/file/d/12Q6pDXsRLJA7_mrdLpe-n4J2c5MhD7ka/view?usp=drive_web के माध्यम से प्रस्तुत किए जा रहे हैं।

क्र.	प्रकरण क्रमांक	योजना का नाम	स्थिति	रिमार्क
4	FP/MP/WATER/ 151757/2022	गोंण्ड देवसर ग्रामीण समूह जल प्रदाय योजना	RO	प्रकरण RO लेवल पर दर्शित है। आवश्यक कार्यवाही हेतु KML File, वन भूमि एवं गैर वनभूमि की पृथक-पृथक एवं जियो रेफरेंस मैप एवं सर्वे ऑफ इंडिया टोपोशीट गुगल ड्राइव में अपलोड कर लिंक https://drive.google.com/file/d/12Q6pDXsRLJA7_mrdLpe-n4J2c5MhD7ka/view?usp=drive_web के माध्यम से प्रस्तुत किए जा रहे हैं।
5	FP/MP/WATER/ 151448/2022	गोंण्ड देवसर ग्रामीण समूह जल प्रदाय योजना	RO	प्रकरण RO लेवल पर दर्शित है। आवश्यक कार्यवाही हेतु KML File, वन भूमि एवं गैर वनभूमि की पृथक-पृथक एवं जियो रेफरेंस मैप एवं सर्वे ऑफ इंडिया टोपोशीट गुगल ड्राइव में अपलोड कर लिंक https://drive.google.com/file/d/12Q6pDXsRLJA7_mrdLpe-n4J2c5MhD7ka/view?usp=drive_web के माध्यम से प्रस्तुत किए जा रहे हैं।

अतः अनुरोध है कि विषयांकित प्रकरणों के संबंध में अग्रिम कार्यवाही करने का कष्ट करें। जल जीवन मिशन शासन की अतिमहत्वाकांक्षी योजना है जिसे समयसीमा में पूर्ण किया जाना है। सूचनार्थ एवं आवश्यक कार्यवाही हेतु प्रेषित।

संलग्न- अनुलग्न-1

महाप्रबंधक

म.प्र. जल निगम मर्यादित
परि. क्रिया. ई. सिंगरौली

क्रमांक /महा.प्रबं./म.प्र.ज.नि.मर्या./परि.क्रि.ई./2023

दिनांक

प्रतिलिपि:-

1. मुख्य वन संरक्षक, रीवा ओर सूचनार्थ।
2. ओ.एस.डी. परमिशन, मध्यप्रदेश जल निगम मर्या. भोपाल की ओर सूचनार्थ।
3. कलेक्टर एवं अध्यक्ष, जिला जल एवं स्वच्छता समिति सिंगरौली की ओर सूचनार्थ।
4. वन मंडल अधिकारी, सिंगरौली की ओर सूचनार्थ।

महाप्रबंधक

म.प्र. जल निगम मर्यादित
परि.क्रिया. ई. सिंगरौली

कार्यालय महाप्रबंधक
मध्य प्रदेश जल निगम मर्यादित

(म.प्र. शासन का उपक्रम)
परियोजना क्रियान्वयन इकाई, सिंगरौली

कार्यालय : कक्ष क्र. 44, प्रथम तल, कलेक्ट्रेट भवन, वैदैन
(Website: www.mpjalnigam.mp.gov.in)

CIN-U41000MP2012SGC028798

Email- gmsingrauli.mpjn@mp.gov.in)

क्रमांक 1263/महा.प्रबं./म.प्र.ज.नि.मर्या./परि.क्रि.ई./2023
प्रति,

सिंगरौली, दिनांक 12.05.23

वन मंडल अधिकारी
जिला सिंगरौली

विषय:- वैदैन-2 ग्रामीण समूह जल प्रदाय योजना अंतर्गत वन भूमि पर पाइप लाईन बिछाने की अनुमति।

- संदर्भ:-
1. प्रकरण क्रमांक- FP/MP/WATER/154588/2022
 2. प्रधान मुख्य वन संरक्षक (भू-प्रबंध) का पत्र क्रमांक एफ-5/1219/2023/10-11/1909 दिनांक 12.05.2023
 3. इस कार्यालय का पत्र क्र. 1205 दिनांक 04.05.2023

--00--

विषयांतर्गत लेख है कि संदर्भित पत्र 2 के माध्यम से विन्दु क्र. 2, 3, 5, 7 एवं 8 की जानकारी चाही गई है। संबंधित जानकारी संदर्भित पत्र 3 द्वारा पूर्व में प्रेषित कर दी गई है। विन्दु क्र. 3 में Muck Calculation की जानकारी इस पत्र के साथ संलग्न कर प्रेषित की जा रही है।

संलग्न- 1. इस कार्यालय का पत्र क्र. 1205 के साथ संलग्न समस्त अभिलेख।

ok

महाप्रबंधक
म.प्र. जल निगम मर्यादित
परि.क्रिया.ई. सिंगरौली
दिनांक 12.05.23

क्रमांक 1264/महा.प्रबं./म.प्र.ज.नि.मर्या./परि.क्रि.ई./2023
प्रतिलिपि:-

1. प्रधान मुख्य वन संरक्षक (भू-प्रबंध), मध्यप्रदेश जल निगम मर्या. भोपाल ओर सूचनार्थ।
2. मुख्य वन संरक्षक, रीवा ओर सूचनार्थ।
3. ओ.एस.डी. परमिशन, मध्यप्रदेश जल निगम मर्या. भोपाल की ओर सूचनार्थ।

ok

महाप्रबंधक
म.प्र. जल निगम मर्यादित
परि.क्रिया. ई. सिंगरौली

कार्यालय महाप्रबंधक
मध्य प्रदेश जल निगम मर्यादित
(म.प्र. शासन का उपक्रम)
परियोजना क्रियान्वयन इकाई, सिंगरौली

कार्यालय : कक्ष क्र. 44, प्रथम तल, कलेक्ट्रेट भवन, वैढन
(Website: www.mpjalnigam.mp.gov.in)

CIN-U41000MP2012SGC028798
Email-gmsingrauli.mpjn@mp.gov.in

// न्यूनतम वन भूमि की मांग संबंधी प्रमाण पत्र //

सिंगरौली जिले में जल जीवन मिशन अंतर्गत वैढन-2 ग्रामीण समूह जल प्रदाय योजना का निर्माण किया जाना प्रस्तावित है। उक्त परियोजना से वन मंडल सिंगरौली के परिक्षेत्र चितरंगी एवं कर्थुआ के वनखण्ड के कक्ष क्रमांक RF-46, PF-06, RF-07, RF-35, RF-28, RF-12, RF-14, PF-22 एवं परिक्षेत्र कर्थुआ के वनखण्ड के कक्ष क्रमांक RF-873, RF-879 में कुल क्षेत्रफल 1.693 हेक्टेयर वन भूमि प्रभावित होगी।

उक्त जल प्रदाय योजना में प्रस्तावित वन भूमि की मांग न्यूनतम है। सिंगरौली जिले के गाँवों में घर-घर पानी पहुंचाने के लिए इसके अतिरिक्त कोई अन्य मार्ग नहीं है। और यह मार्ग तकनीकी रूप से भी सर्वाधिक उपयुक्त है। और इस मार्ग में पाइप विछाने से न्यूनतम वन भूमि प्रभावित हो रही है।

महाप्रबंधक
म.प्र. जल निगम मर्यादित
परि.क्रिया.ई. सिंगरौली

कार्यालय महाप्रबंधक
मध्य प्रदेश जल निगम मर्यादित
(म.प्र. शासन का उपक्रम)

परियोजना क्रियान्वयन इकाई, सिंगरौली

कार्यालय : कक्ष क्र. 44, प्रथम तल, कलेक्ट्रेट भवन, वैदना
(Website: www.mpjalnigam.mp.gov.in)

CIN-U41000MP2012SGC028798
Email-gmsingrauli.mpjn@mp.gov.in

// न्यूनतम वन क्षेत्र प्रभावित होने हेतु परीक्षणात्मक टीप //

प्रमाणित किया जाता है कि जल जीवन मिशन अंतर्गत सिंगरौली जिले के ग्रामीण क्षेत्रों के लिए वैदना-2 ग्रामीण समूह जल प्रदाय योजना का क्रियान्वयन किया जाना है। इस मिशन के अंतर्गत ग्रामीण क्षेत्रों के हर घर तक पानी पहुँचाना निर्धारित किया गया है। जिसके अंतर्गत ग्रामीण क्षेत्रों में उच्चस्तरीय टंकी का निर्माण होना है। उन टंकियों को भरने के लिए एक गांव से दूसरे गांव तक पानी की पाइप लाइन विछाने का कार्य किया जाना है। जिसमें वन मंडल सिंगरौली के कुछ परिक्षेत्रों की भूमि प्रभावित हो रही है।

गांव में उन घरों तक पानी पहुंचाने का अन्य कोई वैकल्पिक मार्ग नहीं है। और यह मार्ग सड़क के समानांतर होने के कारण इसमें वन की न्यूनतम भूमि प्रभावित हो रही है। और यह मार्ग तकनीकी और वित्तीय दृष्टि से उपयुक्त है।

महाप्रबंधक
म.प्र. जल निगम मर्यादित
परि.क्रिया.ई. सिंगरौली

कार्यालय महाप्रबंधक
मध्य प्रदेश जल निगम मर्यादित
(म.प्र. शासन का उपक्रम)
परियोजना क्रियान्वयन इकाई, सिंगरौली

कार्यालय : कक्ष क्र. 44, प्रथम तल, कलेक्ट्रेट भवन, वैढन
(Website: www.mpjalnigam.mp.gov.in)

CIN-U41000MP2012SGC028798
Email-gmsingrauli.mpjn@mp.gov.in

// ऐतिहासिक स्थल न होने का प्रमाण पत्र //

प्रमाणित किया जाता है कि “जल जीवन मिशन” अंतर्गत सिंगरौली जिले की वैढन-2 ग्रामीणसमूह जल प्रदाय योजना के निर्माण में प्रस्तावित भूमि पर कोई भी ऐतिहासिक महत्व का भवन अथवा स्थल स्थापित नहीं है।

महाप्रबंधक
म.प्र. जल निगम मर्यादित
परि.क्रिया.ई. सिंगरौली

Muck Calculation Plan-


After Construction of Footing, the Remaining Quantity of Muck is used for backfilling

Total Excavated Volume (For 13 Nos. OHT and Guard Rooms) = $(192 \times 13) + (61.875 \times 13) = 3300.37$ cum.

Column Footing Volume = $(10.2 \times 13) + (5.22 \times 13) = 200.46$ cum

Remaining Muck = $3300.37 - 200.46 = 3099.91$ cum

(It will be used for Backfilling)



General Manager
M.P. Jal Nigam Maryadit
Project Implementation Unit
Singrauli (M.P.)

Requirements and Topographical compulsions these Proposed Over Head Tank are to be erected and their approaches on these locations, situated in the forest area.

Annexure:-

S.No.	DIVISION/PARK	DISTRICT	RANG	COMPARTMENT RANGE	LENGTH (m)	WIDTH (m)	AREA (Ha.)
1	SUMP/OHT	SINGRAULI	CHITRANGI	RF-46	60	60	0.36
2	OHT	SINGRAULI	CHITRANGI	RF-46	30	30	0.09
3	OHT	SINGRAULI	CHITRANGI	PF-06	30	30	0.09
4	OHT	SINGRAULI	CHITRANGI	RF-07	30	30	0.09
5	OHT	SINGRAULI	CHITRANGI	RF-35	30	30	0.09
6	GSR	SINGRAULI	CHITRANGI	RF-35	30	30	0.09
7	GSR	SINGRAULI	CHITRANGI	RF-28	30	30	0.09
8	GSR	SINGRAULI	CHITRANGI	PF-22	30	30	0.09
9	OHT	SINGRAULI	CHITRANGI	PF-22	30	30	0.09
10	GSR	SINGRAULI	CHITRANGI	RF-12	30	30	0.09
11	GSR	SINGRAULI	CHITRANGI	RF-14	30	30	0.09
12	GSR	SINGRAULI	KARTHUA	PF-873	30	30	0.09
13	OHT	SINGRAULI	KARTHUA	PF-879	30	30	0.09
14	Approach Road	SINGRAULI	CHITRANGI	RF-07	120	3	0.004
15	Approach Road	SINGRAULI	CHITRANGI	RF-28	100	3	0.0033
16	Approach Road	SINGRAULI	CHITRANGI	PF-22	170	3	0.005
17	Approach Road	SINGRAULI	CHITRANGI	PF-22	2050	3	0.0683
18	Approach Road	SINGRAULI	CHITRANGI	RF-12	90	3	0.003
TOTAL							1.693


General Manager
M.P. Jal Nigam Maryadit
Project Implementation Unit
Singrauli (M.P.)

**Justification Letter for Laying of Clear Water Distribution main under Waidhan-2 Block Chitrangi
Multi Village Scheme (Distt. – Singrauli)**

Project Name:- Waidhan- 2 Multi Village Scheme, Distt.- Singrauli.

Project Cast:- INR 218.90 Crores.

Area Served:- 193 Village of Chitrangi block Dist. Singrauli under Madhya pradesh.

Project Scope:- Waidhan- 2 Multi Village Scheme Project was sanctioned under Jal Jeevan Mission to provide water to All House hold of Village of Singrauli District. The implementing Agency for the project is MP Jal Nigam Limited. After successful completion of the Waidhan- 2 multi village Scheme 93 village of Block Chitrangi of Singrauli District will receive potable drinking water in their homes through a functional tap. The project scope is as follows:-

S No.	Description	UOM	Singrauli District
1	Intake Well cum pump house	MLD	28.24
2	Raw water pumping main	KM	7.00
3	Water treatment plant	MLD	22.66
4	Clear water pipe line / CWGM	KM	187.10
5	CWPM	KM	188.06
6	Master Balancing Reservoir	Nos.	2
7	Intermediate pumping Station	Nos.	8
8	Over Head Tank / Ground Service Reservoir	Nos.	77
9	Distribution Pipe Line	KM	2726.53
10	House Service Connection	Nos.	41702

The project scope consists of construction of Intake well, water treatment plant, over head tank and master balancing reservoir at various location across Singrauli district to provide water to the villages habitations. These tanks would be connected with pipe line to transfer and distribute the potable and raw water after topographical survey of pipe line alignment of the entire Singrauli district piping routes. It is found that the some pine line area of Chitrangi block under forest area. As per Design requirements and topographical compulsions these clear water pipe line are to be laid on these locations, situated in the forest area.


General Manager
M.P. Jal Nigam Maryadit
Project Implementation Unit
Singrauli (M.P.)



MADHYA PRADESH ROAD DEVELOPMENT CORPORATION LIMITED

(Govt. of M.P. Undertaking)

OFFICE OF THE DIVISIONAL MANAGER MPRDC Div Sidhi

Near MPEB Colony WARD No. 8, Dist Sidhi (M.P.) Pin No. 486661

E-mail – dm-rewa2@mp.gov.in

Letter No. 1832 /MPRDC/APMS/3151/2022

Sidhi, date:- 05 / 08 / 2022

To,

✓ General Manager,
M.P. Jal Nigam Maryadit,
PIU Singrauli (M.P)

Sub.: Regarding permission for laying pipeline along MP-MDR-12-03 (Chitrangi-Garhwa Road) from Ch. 0.000 to Ch. 12.600 and Ch. 14.00 to Ch. 21.852, i.e. total length 20.452 along with 03 road crossing at Ch. 0.000, Ch. 17.700 and Ch. 19.000.

Ref.: 1. Chief General Manager (Admin.), MPRDC Bhopal letter no. 6766/261/OTH/APMS2022 /3151/MPRDC/2022, Dated- 12/07/2022.
2. APMS Application No. APMS2022/3151, dated 28.01.2022.

-----*****-----

With reference to the letter & subject cited above, proposal submitted for Grant of permission to lay water pipeline along MP-MDR-12-03 (Chitrangi-Garhwa Road) from Ch. 0.000 to Ch. 12.600 and from Ch.14.000 to Ch. 21.852. i.e. total length 20.452 Km. along with 03 road crossings at Ch.0.000, Ch.17.700 and. Ch.19.000 is approved in-principle with following conditions:-

1. Submission of X-Section at each crossing for crossing the road by HDD method showing depth of ground level and drilling level below road top level.
2. The execution of work will be done as per MoRT&H guidelines and to the satisfaction of this office (Divisional Manager, MPRDC).
3. The work shall be carried strictly in accordance with the provisions of the estimate & approved drawing.
4. Strict adherence to the safety requirements of IRC: SP-55 "Guidelines on Safety in road construction Zone" shall be ensured.
5. The execution of work will be done in accordance with the specification of Concession agreement and no diversion will be constructed.
6. You have to maintain the traffic for smooth movement.
7. The laying of Underground pipeline shall be strictly as per the MORTH Circular dated 22.11.2016 and as per the details indicated in the approved drawing. No change in the approved alignment of Underground pipeline will be entertained. Any deviation will result in automatic cancellation of the permission/approval.
8. It shall be ensured that no cross drainage Structure/Bridge shall be used to convey Underground water supply/Sewerage pipeline. Further, under no circumstances, the pipe line shall be allowed beneath existing carriageway except for road crossing permitted and no digging is permitted within carriageway.
9. All safety measures will be followed by you (General Manager, M.P Jal Nigam Maryadit, PIU Singrauli).
10. All construction work shall be done under supervision of this office (Divisional Manager, MPRDC). This office will issue a completion certificate after completion of the work to the satisfaction of MPRDC.

Contd.....2



MADHYA PRADESH ROAD DEVELOPMENT CORPORATION LIMITED

(Govt. of M.P. Undertaking)

OFFICE OF THE DIVISIONAL MANAGER MPRDC Div Sidhi

Near MPEB Colony WARD No. 8, Dist Sidhi (M.P.) Pin No. 486661

E-mail - dm-rewa2@mp.gov.in

11. You have to submit "As built drawing after the completion work, within 30 days from date of actual completion of work at site.
12. You will bear all costs related to construction, maintenance and other ancillary expenditure.
13. The road section to be made after completion of work should be in accordance to drawing and to the satisfaction of Divisional Manager, MPRDC. Work is to be carried out between sunrise and sunset.
14. As per IRC 98-2011 sewer lines or water supply lines should be laid at edge of ROW
15. The Guidelines mentioned in the IRC: 98-2011 should be strictly adhered during execution.
16. You will shift the pipeline within given time period from the date of issue of the notice by the MPRDC to shift / relocate the pipeline, in case it is so required for the purpose of improvement/ widening of the road/ route/ highway or construction of flyover/ bridge and restore the road/ land to its original condition at his own cost and risk.
17. Under no circumstances, the already laid Underground Utility (if any) shall be harmed or interrupted due to laying of proposed pipeline. In case, if any damage is caused to any previously laid utility service/s. then you will indemnify MPRDC against any such claim of concerned Agency.
18. The permission shall stand withdrawn automatically in the event of breach of any of the above mentioned conditions are not followed at site.

The Bank Guarantee submitted by you is valid up to 31.03.2023. Please make it sure that if the work is not completed within Bank Guarantee Validity period or stipulated time as per terms of Agreement and this letter, this office may be, informed one month in advance, so that necessary action may be initiated. You may be allowed to undertake the remaining work only after receiving permission from this office as well as the extension of Bank Guarantee.

Encl:- Agreement copy.

Divisional Manager
MPRDC Div. Sidhi (M.P.)

Endt. No. /MPRDC/APMS3151/2022

Sidhi, date:- / 08 / 2022

Copy to:-

1. The Chief General Manager (Admin.) MPRDC Bhopal for kind information Please.

-57-
Divisional Manager
MPRDC Div. Sidhi (M.P.)



Registration and Stamp Department

Madhya Pradesh

Certificate of Stamp Duty

E-Stamp Details

E-Stamp Code 01015023052022011622
Total E-Stamp Amount 500
Govt. Stamp Duty (Rs.) 500
Janpad Duty (Rs.) 0
Exempted Amount (Rs.) 0
Municipality Duty (Rs.) 0
Upkar Amount (Rs.) 0
E-Stamp Type NON-JUDICIAL
Issue Date & Time 23/05/2022 14:46:08
Service Provider or Issuer Details वृजमोहन प्रसाद मिश्रा/SP015040807201500893
SP/SRO/DRO/HO Details उप पंजीयक कार्यालय चित्रंगी CHITRANGI SINGROLI

Deed Details

Deed Type Agreement/Memorandum of an agreement
Deed Instrument If relating to secure repayment of a loan or debt:- 0.25 percent of the amount of loan or debt, subject to a maximum of five lakh rupees
Purpose AGREEMENT

First Party Details

Organization Name MPJALMP JAL MARYADIT PIU SINGRAULI
Address COLLECTORATE WAIDHAN SINGROLI Madhya Pradesh INDIA
Number of Persons 1

Second Party Details

Organization Name MPJALMP LTD SIDHI
Address MPEB COLONY SIDHI SIDHI Madhya Pradesh INDIA
Number of Persons 1

AGREEMENT

Digitally signed by Brijmohan Prasad Mishra
Date: 2022.05.23 14:46:04
IST

General Manager
M.P. Jal Nigam Maryadit
Project Implementation Unit
Singrauli (M.P.)

Divisional Manager
MPJALMP Div-II Rewa H.O. Sidhi

AGREEMENT REGARDING GRANTING OF RIGHT OF WAY PERMISSION FOR LAYING WATER PIPE LINE / DUCTS


Agreement to lay water pipe line along MPRDC MP – MDR -12 – 03 CHITRANGI to GHADHWA CH – 1.00 to CH – 20.50, total section length ROW applied for 20.50 km in state of Madhya Pradesh.

This agreement made this 5th day of August month of 2022 year between Madhya Pradesh road development corporation limited acting in his executive capacity through (hereinafter referred to as MPRDC which expression shall unless excluded by or repugnant to the context include his successors in office and assigns) on the one part and M.P. JAL NIGAM MARYADIT PIU SINGRAULI (M.P.)

Whereas Madhya Pradesh road development corporation limited is responsible, interlaid for development and maintenance of lands in state of Madhya Pradesh. Whereas the licensee propose to lay Water Pipe Line along MPRDC MP – MDR -12 – 03 CHITRANGI to GHADHWA Whereas the licensee proposes to lay water pipe line whereas the licensee has applied to the Authority for permission to lay water pipe line from agreement to lay **Water Pipe Line along MPRDC MP-MDR-12-03 CHITRANGI to GHADHWA CH-1.00 To CH-20.500**, Total section length ROW applied for 20.500 KM in state of Madhya Pradesh.

And whereas the MPRDC has agreed to grant such permission on the terms and conditions hereinafter mentioned. Now this agreement witnesses that in consideration of the conditions hereinafter contained and on the part of the licensee to be observed and performed, the MPRDC here by grants to the license permission to lay water pipe line as per the drawings attached here to subject to the following conditions, namely :-

1. The water pipe line shall always be laid at the edge of the ROW. In case of the restricted width of , which may be adequate only to accommodate the carriageways central verge shoulders, slopes of embankments and drains, the water pipe line shall be laid beyond the toe line of the embankments and clear of the drain. In cases where pipe line ducts with sufficient space are technical requirements being fulfilled. Present policy of the MORTH is to provide a 2.00m wide utility corridor on either side of the extreme edge of ROW where required ROW of at least 45m is available, which includes provision for OFC ducts.
2. A Performance Bank Guarantee @Rs.100 (Rupees Hundred Only) per route meter with a validity of one year initially (extendable if required till satisfactory completion of work shall have to be furnished by licensee to the authority/ its designated agency as a security against improper restoration of ground in terms of filling/unsatisfactory compaction damages caused to other underground installations/utility services & interference interruption, disruption or failure caused thereof to any services etc. The above charge of Rs.100/m is liable to be reviewed every 5years. For clarifications, it is hereby mentioned that all restoration work subsequent to laying of the pipe line shall be required to be undertaken by the licensee at its cost either by itself or through its authorized representative in consultation with the authority as per predetermined time schedule and quality standards. In case of the licensee failing to discharge the obligation of making good of the excavated trench/other restoration work, the authority shall have a right to make good the damages caused by excavation , at the cost of the licensee and recover the amount by forfeiture of the bank guarantee. In case, the performance bank guarantee is invoked as mentioned


Divisional Manager
MPRDC Div-II Rewa H.O. Sidhi

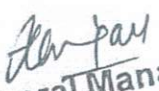

General Manager
M.P. Jal Nigam Maryadit
Project Implementation Unit
Singrauli (M.P.)


above, the licensee shall be required to replenish and reinstate the required performance bank guarantee within one month of such invoking.

In case the work contemplated herein is not completed to the satisfaction of the MPRDC which has granted the permission, within a period of 11 months from the date of issue of the bank guarantee, the licensee shall either furnish a fresh guarantee or extend the guarantee for a further period of one year.

Notwithstanding this, the licensee shall be liable to pay full compensation to the aggrieved authority its designated agency for any damage sustained by them by reason of the exercise of the ROW facility.

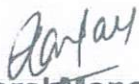
3. The License shall make his own arrangement for crossing of drainage structure of rivers, etc. below the bed. In case this is not feasible, the water pipe line/ducts may be carried outside the railing/parapets and supported on brackets fixed to the outside of the bridge superstructure. The fixing and supporting arrangement with all details shall required to be approved in advance from concerned Authority which has granted such permission. Additional cost on account of fixing and supporting arrangement as assessed by the authority shall be payable by the licensee.
4. The License shall shift the water pipe line/duct within 90 days (or as specified by the respective agency/MPRDC) from the date of issue of the notice by the concerned MPRDC to shift relocate the water pipe line/duct, in case it is so required for the purpose of improvement/widening of the road/route/highways or construction of flyover/ bridge and restored road land to its original conditions at its own cost and risk.
5. The License shall be responsible to ascertain from the respective agency in co-ordination with Authority, regarding the location of other water pipe line/duct, underground installation/utilities/facilities etc. the License shall ensure the safety and security of already existing water pipe line/underground installation/utilities/facilities etc. before commencement of the excavation / using the existing pipe line ducts.
6. The License shall be solely responsible / liable for full compensation/indemnification of concerned agency aggrieved authority for any direct, indirect or consequential damage caused to them/claims or replacements sought for at the cost and risk of the License. The concerned agency in co-ordination with authority shall also have a right to make good such damages/recover the claims by forfeiture of bank Guarantee.
7. If the License fails to comply with condition (6) and (7) above to the satisfaction of the authority, the shall be executed by the authority at the cost and risk of the License
8. No License shall claim exclusive right on the ROW and any subsequent user will be permitted to use the ROW either or below or by the side of the utilities laid by the first user subject to technical requirement being fulfilled. Whether the technical requirements are fulfilled or not, shall be decided by Highway Administration/Government gin their sole discretion. In case of any disruption/damage caused to any existing ulcer by the subsequent user, the authority would not be accountable or liable in any manner whatsoever.
9. The Licensee shall procure insurance from a reputed insurance company against damages to already existing water pipe line/underground installation/utilities/facilities etc. during trenching.
10. Grant of licensee is subjected to the licensee satisfying (a) minimum disruption of traffic and (b) no damages to the highways. As far as possible, the License should avoid cutting of the


General Manager
M.P. Jal Nigam Maryadit
Project Implementation Unit
Singrauli (M.P.)


Divisional Manager
MPRDC Div-II Rewa H.Q. Sidh

road for crossing highway, for crossing highway, the License shall adopt trenchless technology. In case any damages is caused to the road pavement in this process, the licensee will be required to the restore the road of the original condition at its cost if due to unavoidable reasons the road need to be cut for crossing or laying a pipe line, the licensee has to execute the corresponding restoration work in a time bound manner. For clarification, it is hereby mentioned that all required restoration work subsequent to laying of the water pipe line shall be required to be undertaken by the licensee at its cost either by itself or through its authorized representative in consultation with the authority as per predetermined time schedule and quality standard. In case the licensee failing to discharge the obligation of making good of the excavated trench/other restoration work, the authority shall have a right to make good the damages caused by excavation, at the cost licensee and recover the amount by forfeiture of the bank guarantee.

11. The license shall inform/ give a notice to the conceded agency designated by authority at least 15 days in advance with route details prior to digging trenches for fresh or maintenance/repair works. A separate performance Bank Guarantee for maintenance/repair work shall have to be furnished by the license.
12. Each day, the extent of digging the trenches should be strictly regulated so that water pipe line are laid and trenched filled up before the close the work that day. Filling should be completed to the satisfaction of the consumed agency designated by the authority.
13. The licensee shall indemnify the concerned in co-ordination with authority against all damages and claims, if any due to the digging of trenches for laying water pipe line /ducts.
14. This permission shall be co-terminus with the validity of license awarded by the Department of munication (DOT). The permission granted under this agreement will automatically crease in case of premature termination of the license granted to by the DOT. The Authority also has a right to terminate the permission or to extend the period of agreement in case the license want shifting, repair or alteration to water pipe line/duct; he will have to furnish a separate Bank Guarantee.
15. That licensee shall not without prior permission in writing of the consumed agency in co-ordination with authority undertake any work of shifting, repairs or alterations to said water pipe line/ducts.
16. In order to avoid repeated digging on the same route, in case were pipe line ducts with sufficient space are already available along MDR, laying of water pipe line shall be encouraged in such ducts subject to technical feasibility in term of interface etc. in case where such ducts are not available, the license is free to lay voluntarily extra ducts/conduits with extra capacity so as to take care of future needs. The capacity/excess capacity can be commercialized by the licensee with suitable mutual agreement with the authority or his designated agency. However, the creation of excess capacity Licenses is not a precondition for ROW permission granted herein.
17. The permission granted shall not in any way be deemed to convey to the licensee any ownership right or any interest in route road/highway land/property other then what is herein expressly granted. No use of MDR-12-03.
18. Row will be permitted for any purpose other than that specified the Agreement.
19. During the subsistence of this agreement, the water pipe line/ducts located in highways land/property shall be deemed to have been constructed and continued only by the consent



General Manager
M.P. Jal Nigam Maryadit
Project Implementation Unit
Singrauli (M.P.)



Divisional Manager
MPRDC Div-II Rewa H.Q. Sidhi

and permission of the authority so that the right of the license to the use there of shall not become absolute and indefeasible by lapse of time.

20. The Licensee shall bear the stamp duty charged on this Agreement.
21. The Water pipe line shall not be brought into use by the licensee unless a completion certificate to the effect that the water pipe line /duct has been laid in accordance with approved specification and drawing and the trenches have been filled up to the satisfaction of the concerned agency in co-ordination with authority has been obtained Three copies of as laid drawing of utilities (hard and soft copies) with geo tagged photographs and geo tagged video recording of laying of water pipe line in the trenches (with respect to the SH) and after complete restoration shall be submitted to the authority for verification and record within a month of completion of works.
22. Not with standing anything contained herein this agreement may be cancelled at any time by the authority for breach of any condition of the same and licensee shall either be entitled to the any compensation for any loss caused to it by such cancellation nor shall it be absolved from any liability already incurred.
23. The Licensee shall have to provide safety measures like barricading , danger lighting and other necessary caution board while executing the work.
24. If any traffic diversion work are found necessary during the working period, such diversion shall be provided at the cost of licensee.
25. After the termination/expiry of the agreement, the licensee shall remove the pipe line /ducts within 90 days and site shall be brought back to the original condition failing which the licensee will lose the right to the remove the water pipe line/ducts. However, before taking up the work of removal of water pipe line the licensee shall furnish a Bank Guarantee to the Authority for a period of one year for an amount assessed by the authority as a security for making good the excavated trench by proper filling and compaction, Clearing debris loose earth produced due to excavation of trenching at least 50m away from the edge of the ROW.
26. The enforceability of the row permission granted herein shall be restricted to the extent of provision I scope of service contained/defined in the license agreement of the licensee with DOT and for the purpose for which it is granted, either by content or by intent, the purpose of extending this ROW facility is not to enhance the scope of license of the licensee with the DOT.
27. Any disputes in interpretation of terms and condition of this agreement or their implementation shall be referred to the high level committee comprising the designated representative of the authority, licensee and the concerned agencies and of the committee shall be final and binding on all.
28. For PPP projects, in case of any financial loss incurred by the respective project concessionaires due to such laying shifting of water pipe line/pipe line ducts by the Licensee, compensation for the same shall be required to be borne by the Licensee in mutual agreement with the respective project concessionaire. MPRDC implementing authorities for the project shall not be liable to the concessionaire in any way in this regard,

Notwithstanding anything contained in clause 4 (vii) the licensee may be cancelled at any time by the government for a breach of any condition of the license and the in witness where of Shri..... The divisional manager road development an additional secretary ministry of transport and shipping (Road wing) for and


General Manager
M.P. Jal Nigam Maryadit
Project Implementation Unit
Singrauli (M.P.)

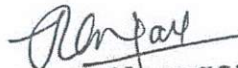

Divisional Manager
MPRDC Div-II Rewa H.Q. Sidhi

behalf of the president of India and the licenses-MPJNM has signed and subscribed their representative hands here into the way, month and year first above written.

This agreement has been executed in duplicate, each on a Stamp paper. Each party to this Agreement has retained one stamped copy each

IN WITNESS WHERE OF THE PARTIES HERETO HAVE CAUSED THIS AGREEMENT TO BE EXECUTED THROUGH THEIR RESPECTIVE AUTHORISED REPRESENTATIVE THE DAY AND THY YEAR FIRST ABOVE WRITTEN.

Signature of Applicant SIGNED, SEALED AND DELIVERED BY


General Manager
General Manager, Maryadit
Principal Implementation Unit
Principal Implementation Unit PIU
Singrauli (M.P.)
India

Signed by.....
General Manager, MPRDC
Govt. of India on behalf of Manager
President of MPRDC Div-II Rewa H.C. Sidi

In Presence of (Witness)

1. Name of full.....

1. Name of full.....

(Signature With Designation)

(Signature With Designation)

2. Name of full.....

2. Name of full.....

(Signature With Designation)

(Signature With Designation)



कार्यालय कार्यपालन यंत्री

म.प्र. लोक निर्माण विभाग (भ0/स0) सिंगरौली संभाग सिंगरौली (म0प्र0)

web site: www.mp.gov.in/pwdmp

email: oepwdsingrauli1@gmail.com

Phone- 07805-297420, Fax- 07805-297420

क्रमांक- 779
प्रति,

तकनीकी / 2022-23

सिंगरौली, दिनांक 24.6.22

✓ जनरल मैनेजर

म0प्र0 जल निगम मर्यादित

पी0आई0यू0 सिंगरौली (म0प्र0)

विषय :- मार्गों के शोल्डर में एवं शोल्डर के बाहर खोदकर व मार्गों की कटिंग करके पाइप लाइन बिछाने के संबंध में।

सन्दर्भ:- 1) मध्यप्रदेश शासन लोक निर्माण विभाग भोपाल का पत्र क्रमांक 1129/17/19/यो. भोपाल दिनांक 22.02.2017
3) इस कार्यालय का पत्र क्र. 3390/तक./2021-22 सिंगरौली दिनांक 09.03.2022
2) आपका पत्र क्र. 135/2022/म.प्र.जे.एन.एम./पी.आई.यू./सिंगरौली दिनांक 02.02.2022

-----000-----


उपरोक्त विषयान्तर्गत संदर्भ में लोक निर्माण विभाग (भ0/स0) संभाग सिंगरौली विभाग के अन्तर्गत मार्गों के शोल्डर में एवं शोल्डर के बाहर खोदकर व मार्गों की कटिंग कर के नल जल पाइप लाइन बिछाने के लिए अनुमति चाही गई है। आपके यहां से एच.डी.एफ.सी. बैंक लिमिटेड (शिव कॉम्प्लेक्स सीधी) की बैंक गारंटी क्रमांक 062GT02220880003 दिनांक 19.04.2022 राशि रु. 44,07,270.00 लाख प्राप्त हुआ है।

अतः नल जल पाइप लाइन बिछाने हेतु खुदाई की निम्नलिखित शर्तों के तहत अनुमति प्रदान की जाती है-

1. उक्त मार्ग के मध्य बिन्दु से 15.00 मीटर की दूरी पर 1.00 मीटर गहराई में पाइप लाइन होगा।
2. स्वीकृत प्रस्तावित मार्ग का डायग्राम कार्य स्थल पर रखना अनिवार्य होगा।
3. कार्य प्रारंभ करने के पूर्व अनुविभागीय अधिकारी/उपयंत्री को सूचित करने के पश्चात उनकी उपस्थिति में ले-आउट दिया जाय।
4. सड़क खुदाई की चौड़ाई 0.50 मीटर से अधिक न हो।
5. सड़क के किनारे जो पाइप लाइन डाली जाय उसकी भर्राई एवं कुटाई पश्चात् सड़क मार्ग को यथा स्थित में लाना अनिवार्य होगा।
6. प्रस्तावित रूट डायग्राम के अनुसार पाइप लाइन डाली जाय, किसी प्रकार का परिवर्तन मान्य नहीं होगा।
7. जहां कहीं पाइप लाइन पुल के उपर से गुजरेगी वहां पर पाइप लाइन डालने से पूर्व अधोहस्ताक्षरकर्ता के निर्देश प्राप्त करने के पश्चात डाली जाय।
8. सड़क कटिंग के समय मार्ग के आवागमन में किसी प्रकार का व्यवधान उत्पन्न नहीं होना चाहिए।
9. कार्य सम्पादन के समय किसी प्रकार की घटना, विवाद या शिकायत के लिए विभाग जिम्मेदार नहीं होगा।
10. 200 मी. से अधिक खुदाई एक बार में न करे, नाली भर्राई के बाद ही अगली खुदाई की जाये जिससे आवागमन बाधित न हो।

11. विकास कार्य हेतु विभाग द्वारा यदि पाइप लाइन को हटाने का निर्णय लिया जाता है तो कंपनी अपने खर्चे से पाइप लाइन आदि हटायेगा, इससे विभाग से किसी प्रकार का कोई हर्जाना मांगने का अधिकार कंपनी को नहीं होगा।
12. पूर्व में बिछी लाइन, टेलीफोन लाइन, ड्रेनेज लाइन अथवा अन्य कोई पूर्व में बिछी लाइन में किसी प्रकार का कोई नुकसान होता है तो उस नुकसान के लिए कंपनी हर्ज एवं खर्चे के लिए जिम्मेदार होगी।
13. यदि आपके द्वारा इस विभाग की अनुमति के बगैर एवं अनुमति उपरान्त अधिक कि.मी. में पाइप लाइन बिछाने से मार्ग छतिग्रस्त होता है तथा अनुमति प्राप्त छतिग्रस्त मार्ग का आपके द्वारा मरम्मत कार्य नहीं कराया जाता तो शासन की छतिपूर्ति की राशि को एफ. आई.आर. कराकर आपसे वसूलने की कार्यवाही की जावेगी।


सहपत्र :- शून्य।


२५/०६/२०२२
कार्यपालन यंत्री
लोक निर्माण विभाग
संभाग सिंगरौली (म०प्र०)

पृ०क्रमांक / तकनीकी / 2022-23
प्रतिलिपि:-

सिंगरौली, दिनांक

- 1) मुख्य अभियंता लो.नि.वि. रीवा परिक्षेत्र रीवा की ओर सूचनार्थ सादर सम्प्रेषित।
- 2) कलेक्टर महोदय जिला सिंगरौली की ओर सादर सूचनार्थ सम्प्रेषित।
- 3) अधीक्षण यंत्री लो.नि.वि. रीवा मण्डल रीवा की ओर सूचनार्थ सादर सम्प्रेषित।
- 4) अनुविभागीय अधिकारी लो०नि०वि० उपसंभाग चितरंगी की ओर पालनार्थ। कृपया कंपनी द्वारा दिये गये ले-आउट (रूट डायग्राम) की जाँच कर संलग्न प्रस्तावित एलाइमेन्ट के अनुसार कार्य कराया जाना सुनिश्चित करें।


कार्यपालन यंत्री
लोक निर्माण विभाग
संभाग सिंगरौली (म०प्र०)

मध्यप्रदेश शासन
लोक स्वास्थ्य यांत्रिकी विभाग
मंत्रालय, वल्लभ भवन भोपाल-462004

क्रमांक एफ 16-21/2020/2/34/(2951)

भोपाल, दिनांक 22 SEP 2020

प्रति,

प्रबंध संचालक
मध्यप्रदेश जल निगम मर्यादित
विश्व्याचल भवन, भोपाल।

विषय - मध्यप्रदेश जल निगम मर्यादित द्वारा क्रियान्वित की जानेवाली समूह जलप्रदाय योजनाओं की प्रशासकीय स्वीकृति।

संदर्भ - प्रबंध संचालक, मध्यप्रदेश जल निगम मर्यादित, भोपाल का पत्र क्रमांक 6942 दिनांक 29.08.2020।

-0-

राज्य शासन एतद द्वारा मध्यप्रदेश जल निगम मर्यादित द्वारा जल जीवन मिशन के अंतर्गत क्रियान्वित की जानेवाली निम्नानुसार 10 समूह जलप्रदाय योजनाओं की प्रशासकीय स्वीकृति प्रदान करता है :-

क्र.	समूह जलप्रदाय योजना का नाम	जिला	लागत (रु. करोड में)
1	राजौद	धार	109.50
2	मडिया	सागर	336.02
3	आगर मालवा	आगर	557.35
4	मडीखेडा	शिवपुरी	1096.96
5	गोपीकृष्ण सागर	गुना	461.98
6	राजघाट	गुना एवं अशोकनगर	1942.90
7	नेमावर (हंटपिलिया)	देवास	237.00
8	गोंड देवसर	सिंगरौली	470.49
9	वैढन-1	सिंगरौली	637.27
10	वैढन-2	सिंगरौली	261.53
योग			6111.00

2/ योजनाओं का क्रियान्वयन जल जीवन मिशन के मापदण्डों एवं दिशा निर्देशों के अनुसार किया जाये, विस्तृत सर्वेक्षण उपरांत डिजाईन/ड्राईंग तैयार कर करायी जाये तथा योजना पर होने वाले व्यय को स्वीकृत राशि तक सीमित रखा जाये।

3/ यह आदेश मंत्रि-परिषद निर्णय के आइटम क्रमांक-18 दिनांक 15, सितम्बर 2020 के संदर्भ में जारी किया गया है।

4/ दिनांक 03.09.2020 को सपन्न परियोजना परीक्षण समिति की बैठक, तथा दिनांक 18.09.2020 को सपन्न राज्य स्तरीय योजना स्वीकृति समिति की बैठक, में उपरोक्त योजनाओं का अनुमोदन किया गया है। बैठकों के कार्यवाही विवरण (प्रति संलग्न) में दिये गये निर्देशों का पालन सुनिश्चित किया जाये।

संलग्न - उपरोक्तानुसार।

CGH-122/GMLTech

मध्यप्रदेश के राज्यपाल के नाम से
तथा आदेशानुसार

(राजेश शाक्यवार)
उप सचिव
मध्य प्रदेश शासन

क्रमांक एफ 18-21/2020/2/34/(2952)

भोपाल, दिनांक 22 SEP 2020

तेलिपि:-

निज सचिव, माननीय मंत्रीजी, लोक स्वास्थ्य यांत्रिकी विभाग।

सचिव, मध्यप्रदेश शासन, शिक्षा विभाग।

महालेखाकार, मध्यप्रदेश, ग्वालियर।

प्रमुख अभियंता, लोक स्वास्थ्य यांत्रिकी विभाग, म.प्र.भोपाल।

सलाहकार, राज्य योजना आयोग, भोपाल।

मुख्य अभियंता, लोक स्वास्थ्य यांत्रिकी विभाग, परिक्षेत्र.....।

आयुक्त, कोष एवं लेखा भोपाल।

संभाग आयुक्त, संभाग


अधीक्षक यंत्री, लोक स्वास्थ्य यांत्रिकी विभागमण्डल.....।

0. कलेक्टर, जिला

1. परियोजना निदेशक, मध्यप्रदेश जल निगम मर्यादित, विन्ध्याचल भवन, भोपाल।

2. कार्यपालन यंत्री, लोक स्वास्थ्य यांत्रिकी खंड,

3. कोषालय अधिकारी, जिला



मध्यप्रदेश शासन

लोक स्वास्थ्य यांत्रिकी विभाग

न्यायालय कलेक्टर, जिला सिंगरौली(म0प्र0)

प्रकरण क्रमांक 55/अ-20(3)/2022-23

विषय:- वैकल्पिक वृक्षारोपण हेतु म0प्र0 शासन, वन विभाग को नजूल भूमियों का अन्तरण।

आदेश

(आज दिनांक 13 दिसम्बर, 2022 को पारित एवं घोषित)



प्रस्तुत प्रकरण संक्षेप में इस प्रकार है कि मध्यप्रदेश जल निगम मर्यादित द्वारा सिंगरौली जिले के 689 ग्रामों को जल प्रदाय हेतु 'जल जीवन मिशन' के अन्तर्गत गोण्ड देवसर, वैदन-1 एवं वैदन-2 समूह जल प्रदाय योजनाओं का क्रियान्वयन किया जा रहा है। इन योजनाओं के क्रियान्वयन हेतु स्रोत से प्रत्येक ग्राम तक एवं ग्राम के भीतर घरों तक पाइप लाइन बिछाई जा रही है। पाइप लाइन बिछाने का कार्य सड़क के आर0ओ0डब्ल्यू0 अथवा उपलब्ध अलाइनमेंट पर किया जाना है। यह पाइप लाइन कई क्षेत्रों में वन भूमियों से होकर ले जाई जाना अपरिहार्य है। वन भूमियों से होकर पाइप लाइन बिछाने से आवश्यकतानुसार वृक्षों की कटाई भी अपरिहार्य होगी। 'जल जीवन मिशन' के लिए नियुक्त क्रियान्वयन एजेंसी मध्यप्रदेश जल निगम मर्यादित द्वारा उक्त कार्य में प्रभावित विभिन्न वनखण्डों की लगभग 91.00 हेक्टर वन भूमियों उपलब्ध कराए जाने हेतु आवेदन/प्रस्ताव प्रस्तुत किए गए हैं। उक्त वन भूमियों के बदले में वन विभाग को समतुल्य भूमियां वैकल्पिक वृक्षारोपण हेतु उपलब्ध कराई जाना आवश्यक है। महाप्रबंधक, म0प्र0 जल निगम मर्यादित परियोजना क्रियान्वयन इकाई सिंगरौली द्वारा ग्राम अन्यान्य ग्रामों सहित पिपरी, तहसील चितरंगी स्थित नजूल आराजी खसरा नंबर 245 रकबा 20.950 हे0 का अन्तरण वैकल्पिक वृक्षारोपण हेतु वन विभाग को किए जाने का अनुरोध किया गया है जिससे कि वन विभाग की प्रभावित भूमियां योजना के क्रियान्वयन हेतु उपलब्ध हो सकें।

2- 'जल जीवन मिशन' योजना की महत्ता क दृष्टिगत वन विभाग की प्रभावित हो रही भूमियों के बदले में वैकल्पिक वृक्षारोपण हेतु नजूल भूमियां वन विभाग को अन्तरित किए जाने हेतु प्रकरण नजूल निवर्तन निर्देश, 2020 के तहत पंजीकृत किया जाकर उपखण्ड अधिकारी, चितरंगी को अन्तरित किया गया। उपखण्ड अधिकारी, चितरंगी द्वारा उक्त निर्देशों के तहत अपेक्षित विन्दुओं पर जांच कराई गई। इशतहार प्रकाशित कराया गया। जांच उपरान्त प्रतिवेदन के साथ प्रकरण प्रस्तुत किया गया है जिसमें ग्राम पिपरी, तहसील चितरंगी स्थित आराजी खसरा नंबर 245 रकबा 20.959 हे0 का अंश रकबा 20.80 हेक्टर का अन्तरण वन विभाग को किया जाना प्रस्तावित किया गया है। 0.15 हे0 रकबा पर अतिक्रमण होने से उक्त रकबा प्रस्तावित नहीं किया जा रहा है।

3- प्रकरण एवं संलग्न अभिलेखों का अवलोकन किया गया। प्रस्तावित भूमि मध्यप्रदेश शासन, राजस्व विभाग की नजूल भूमि हैं जिनमें किसी व्यक्ति विशेष का स्वत्व निहित नहीं है। उद्घोषणा प्रकाशन पर कोई आपत्ति प्राप्त नहीं हुई है। जिला नजूल निवर्तन समिति, सिंगरौली द्वारा बैठक दिनांक 16.11.2022 में प्रस्तावित नजूल भूमियां वणिज्य प्रयोजन हेतु वन विभाग को अन्तरित किए जाने की

क्रमशः...



(2)

प्रकरण क्रमांक 55/अ-20(3)/2022-23

स्वीकृति प्रदान की गई है। वन मण्डल अधिकारी, सिंगरौली द्वारा प्रस्तावित भूमियों की वैकल्पिक वृक्षारोपण हेतु उपयुक्तता के संबंध में पत्र क्रमांक मा0चि0/6368 वैदन, दिनांक 29.8.2022 के माध्यम से यह लेख किया गया है कि:- "म0प्र0 जल निगम द्वारा विभिन्न प्रकरणों में प्रभावित वन भूमि के बदले इस विभाग को वैकल्पिक वृक्षारोपण हेतु गैर वन भूमि दिया जाना है जिसका स्थल निरीक्षण संलग्न सूची अनुसार वन परिक्षेत्र अधिकार कथुआ से कराया गया है जो निम्नानुसार है। अतः स्थल निरीक्षण पंचनामा संलग्न कर आवश्यक कार्यवाही हेतु प्रेषित है।" उक्तानुसार वन मण्डल अधिकारी द्वारा वैकल्पिक वृक्षारोपण हेतु प्रस्तावित भूमियों के अन्तरण के संबंध में कोई आपत्ति नहीं की गई है। तात्पर्य यह कि प्रस्तावित भूमियां वैकल्पिक वृक्षारोपण हेतु उपयुक्त हैं।

4- अतएव वन मण्डल अधिकारी, सिंगरौली के उक्त प्रतिवेदन तथा जिला नजूल निवर्तन समिति द्वारा दी गई स्वीकृति के अनुसार ग्राम पिपरी, तहसील चितरंगी स्थित आराजी खसरा नंबर 245 का अंश रकबा 20.80 हेक्टर वैकल्पिक वृक्षारोपण हेतु मध्यप्रदेश शासन, वन विभाग को अन्तरित की जाती हैं। तहसीलदार, तहसील सिंगरौली उक्तानुसार अन्तरित भूमियों की अभिलेखीय प्रविष्टियों की तब्दीलात दुरुस्त करावें एवं मौके से सीमांकन कराते हुए वन मण्डल अधिकारी, सिंगरौली द्वारा अधिकृत वन अधिकारी को कब्जा दिलाते हुए प्रतिवेदन प्रस्तुत करें।

(Signature)
(अरुण परमार) 13/12/2022

कलेक्टर

जिला सिंगरौली(म0प्र0)

पृष्ठांकन क्रमांक /अभि0पासबुक/2022-23
प्रतिलिपि:-

सिंगरौली, दिनांक 13/12/2022

1. वन मण्डल अधिकारी, सिंगरौली
2. उपखण्ड अधिकारी, चितरंगी
3. तहसीलदार, चितरंगी
4. महाप्रबंधक, म0प्र0 जल निगम मर्यादित, परियोजना क्रियान्वयन इकाई सिंगरौली

की ओर सूचनार्थ एवं आवश्यक कार्यवाही हेतु।

(Signature)
कलेक्टर 13/12/2022

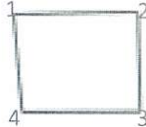
जिला सिंगरौली(म0प्र0)

Geo referenced map for Diverted land

PROPOSAL NAME - WAIDHAN-2 MULTI VILLAGE RURAL WATER SUPPLY SCHEME

VILLAGE- GERUAE

SUMP/OHT

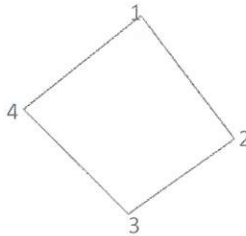


Coordinates Points

No.	Latitude (N)	Longitude (E)
1	24°31'16.85"N	82°41'54.49"E
2	24°31'16.91"N	82°41'56.82"E
3	24°31'15.10"N	82°41'56.86"E
4	24°31'15.16"N	82°41'54.65"E


VILLAGE- BAGDEVA

OHT



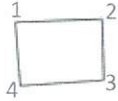
Coordinates Points

No.	Latitude (N)	Longitude (E)
1	24°30'53.96"N	82°41'55.87"E
2	24°30'53.12"N	82°41'56.52"E
3	24°30'52.63"N	82°41'55.83"E
4	24°30'53.32"N	82°41'55.08"E


General Manager
M.P. Jal Nigam Maryadit
P.I.U., Singrauli

Geo referenced map for Diverted land

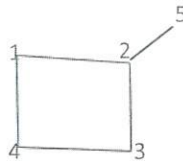
PROPOSAL NAME - WAIDHAN-2 MULTI VILLAGE RURAL WATER SUPPLY SCHEME
VILLAGE- MISHERGAWA
OHT



Coordinates Points


No.	Latitude (N)	Longitude (E)
1	24°31'0.56"N	82°38'36.72"E
2	24°31'0.69"N	82°38'37.91"E
3	24°30'59.89"N	82°38'37.98"E
4	24°30'59.79"N	82°38'36.79"E

VILLAGE- SIVPURWA
OHT/ROAD



Coordinates Points


No.	Latitude (N)	Longitude (E)
1	24°30'47.99"N	82°37'13.78"E
2	24°30'47.85"N	82°37'14.95"E
3	24°30'46.99"N	82°37'14.91"E
4	24°30'47.06"N	82°37'13.76"E
5	24°30'49.37"N	82°37'17.27"E


General Manager
M.P. Jal Nigam Maryadi
P.I.U., Singrauli

Geo referenced map for Diverted land

PROPOSAL NAME - WAIDHAN-2 MULTI VILLAGE RURAL WATER SUPPLY SCHEME
VILLAGE- DAKAITA

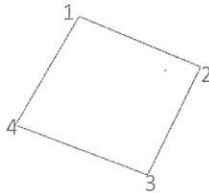
OHT/ROAD



Coordinates Points

No.	Latitude (N)	Longitude (E)
1	24°30'33.41"N	82°38'58.12"E
2	24°30'33.49"N	82°38'59.25"E
3	24°30'32.66"N	82°38'59.28"E
4	24°30'32.51"N	82°38'58.16"E

VILLAGE- AMRAPAN
AREA - 0.09HA.
GSR



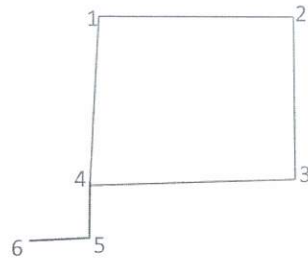
Coordinates Points

No.	Latitude (N)	Longitude (E)
1	24°30'6.30"N	82°39'15.28"E
2	24°30'5.98"N	82°39'16.26"E
3	24°30'5.13"N	82°39'15.89"E
4	24°30'5.51"N	82°39'14.82"E

General Manager
M.P. Jal Nigam Maryadi
P.I.U., Singrauli

Geo referenced map for Diverted land

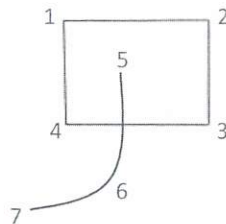
PROPOSAL NAME - WAIDHAN-2 MULTI VILLAGE RURAL WATER SUPPLY SCHEME
VILLAGE- GIRAPAN
GSR/ROAD



Coordinates Points


No.	Latitude (N)	Longitude (E)
1	24°28'38.51"N	82°37'2.87"E
2	24°28'38.54"N	82°37'3.94"E
3	24°28'37.61"N	82°37'3.97"E
4	24°28'37.62"N	82°37'2.82"E
5	24°28'37.14"N	82°37'2.97"E
6	82°37'2.97"E	82°37'2.09"E

VILLAGE- SAJHAWA
GSR/ROAD



Coordinates Points

No.	Latitude (N)	Longitude (E)
1	24°27'59.94"N	82°34'7.08"E
2	24°27'59.98"N	82°34'8.32"E
3	24°27'59.19"N	82°34'8.29"E
4	24°27'59.18"N	82°34'7.10"E
5	24°27'59.92"N	82°34'7.72"E
6	24°27'58.51"N	82°34'7.52"E
7	24°27'58.14"N	82°34'6.48"E



General Manager
M.P. Jal Nigam Maryadit
P.I.U., Singrauli

Geo referenced map for Diverted land

PROPOSAL NAME - WAIDHAN-2 MULTI VILLAGE RURAL WATER SUPPLY SCHEME

VILLAGE- LALMATI

OHT/ROAD



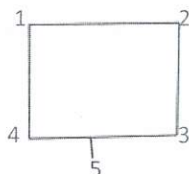
Coordinates Points

No.	Latitude (N)	Longitude (E)
1	24°28'28.19"N	82°34'33.41"E
2	24°28'28.20"N	82°34'34.48"E
3	24°28'27.22"N	82°34'34.46"E
4	24°28'27.22"N	82°34'33.44"E
5	24°28'29.38"N	82°34'34.13"E
6	24°28'28.53"N	82°34'27.89"E
7	24°28'28.18"N	82°34'23.03"E
8	24°28'28.05"N	82°34'20.52"E
9	24°28'26.61"N	82°34'16.22"E

VILLAGE- BAGDARA KLAN

AREA - 0.09HA.

GSR/ROAD



Coordinates Points

No.	Latitude (N)	Longitude (E)
1	24°29'44.95"N	82°32'57.99"E
2	24°29'45.03"N	82°32'59.12"E
3	24°29'44.13"N	82°32'59.11"E
4	24°29'44.11"N	82°32'58.00"E
5	24°29'44.04"N	82°32'58.70"E

General Manager
M.P. Jal Nigam Maryadit
P.I.U., Singrauli

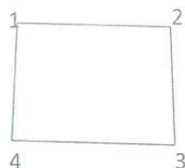
Geo referenced map for Diverted land

PROPOSAL NAME - WAIDHAN-2 MULTI VILLAGE RURAL WATER SUPPLY SCHEME

VILLAGE- CHITRANGI

AREA - 0.09 HA.

GSR



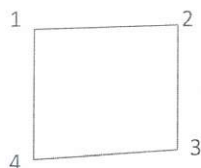
Coordinates Points

No.	Latitude (N)	Longitude (E)
1	24°28'35.99"N	82°32'12.27"E
2	24°28'35.92"N	82°32'13.39"E
3	24°28'35.07"N	82°32'13.44"E
4	24°28'35.13"N	82°32'12.23"E

VILLAGE- BARGAWAN


AREA - 0.09HA.

GSR



Coordinates Points

No.	Latitude (N)	Longitude (E)
1	24°29'48.86"N	82°20'12.14"E
2	24°29'48.95"N	82°20'13.20"E
3	24°29'48.05"N	82°20'13.22"E
4	24°29'47.96"N	82°20'12.14"E


General Manager
M.P. Jal Nigam Moryadit
P.I.U., Singrauli

**Office of the General Manager
Madhya Pradesh Jal Nigam Maryadit**

Project Implementation Unit, Singrauli

Regd. & Corp. Office GM Jal Nigam PIU Singrauli collectorate office 1st floor room no.51 Waidhan
(Website: www.mpjalnigam.co.in)

CIN-U41000MP2012SGC028798
E-mail-gmmpjnm@singrauli@gmail.com)

No. 55 / 2023/MPJNM/PIU/Singrauli

Dated - 06/01/23

To

District Forest Officer,
Singrauli (M.P)

Sub: - Regarding submission of under taking for installation of FHTC connection in forest area permission applied in context to Gond Deosar, Waidhan-1, Waidhan-2 MVS.

--XX--


With the reference to the above cited subject, this is to certify that during execution of pipeline work, functional house hold tape connection (FHTC) is to be given only to house holds having valid patta which has been given by forest department.

This will be by ensured by TPIA & SQC agency during execution. This undertaking is to be considered for following proposals mentioned in table.

Sno.	Proposal No.	Proposal Name
1	FP/MP/WATER/151867/2022	Gond Devsar MVS
2	FP/MP/WATER/151861/2022	Gond Devsar MVS
3	FP/MP/WATER/151775/2022	Gond Devsar MVS
4	FP/MP/WATER/151757/2022	Gond Devsar MVS
5	FP/MP/WATER/151715/2022	Gond Devsar MVS
6	FP/MP/WATER/151540/2022	Gond Devsar MVS
7	FP/MP/WATER/151448/2022	Gond Devsar MVS
8	FP/MP/WATER/151412/2022	Gond Devsar MVS
9	FP/MP/WATER/151384/2022	Gond Devsar MVS
10	FP/MP/WATER/151345/2022	Gond Devsar MVS
11	FP/MP/WATER/151318/2022	Gond Devsar MVS
12	FP/MP/WATER/151260/2022	Gond Devsar MVS
13	FP/MP/WATER/151177/2022	Gond Devsar MVS
14	FP/MP/WATER/145025/2021	Gond Devsar MVS
15	FP/MP/WATER/144394/2021	Gond Devsar MVS

16	FP/MP/WATER/151049/2022	Waldhan 1 MVS
17	FP/MP/WATER/151013/2022	Waldhan 1 MVS
18	FP/MP/WATER/151344/2022	Waldhan 1 MVS
19	FP/MP/WATER/151212/2022	Waldhan 1 MVS
20	FP/MP/WATER/153290/2022	Waldhan 1 MVS
21	FP/MP/WATER/153484/2022	Waldhan 1 MVS
22	FP/MP/WATER/154848/2022	Waldhan 2 MVS
23	FP/MP/WATER/154588/2022	Waldhan 2 MVS
24	FP/MP/WATER/154522/2022	Waldhan 2 MVS
25	FP/MP/WATER/151774/2022	Waldhan 2 MVS
26	FP/MP/WATER/151709/2022	Waldhan 2 MVS
27	FP/MP/WATER/156042/2022	Waldhan 2 MVS
28	FP/MP/WATER/156031/2022	Waldhan 2 MVS

This is for your information & further necessary action please.


General Manager
M.P. Jal Nigam Maryadit
P. I. U. Singrauli