

पत्रांक 317 / 2 भू0आ0

दिनांक 3 / 03 / 2016

सेवा में,

अपर प्रमुख वन संरक्षक,
एवं नोडल अधिकारी,
वन संरक्षण, इन्दिरा नगर,
फॉरेस्ट कॉलोनी देहरादून।

विषय :- जनपद पौड़ी गढ़वाल के विकासखण्ड पोखड़ा के अन्तर्गत संगलाकोटी - भैडगांव - गुडिन्डा मोटर मार्ग का तिलखोली - जजेडी तक विस्तारीकरण कार्य (लम्बाई 12.00 किमी०) हेतु 1.796 हे० के वन भूमि का लो०नि०वि० को प्रत्यावर्तन के सम्बन्ध में।

सन्दर्भ :- दिनांक 27.08.2015 को ऑनलाईन लगाई गई आपत्तियों के सम्बन्ध में।

महोदय,

उपरोक्त विषयक के सम्बन्ध में संगलाकोटी - भैडगांव - गुडिन्डा मोटर मार्ग का तिलखोली - जजेडी तक विस्तारीकरण कार्य के प्रस्ताव में बिन्दुवार सूचना / आख्या निम्नानुसार है-

क्रमांक	बिन्दुवार आपत्तियाँ	उत्तरालेख
1	आर०ओ०-1 में ग्रामवार विभाजन नहीं किये गये हैं तथा ना ही विभाजन को सही दर्शाया गया है।	आर०ओ० -1 में ग्रामवार विभाजन को ऑन लाईन दर्शा दिया गया है। जिसकी एक प्रति पत्र के माध्यम से संलग्न है।
2	Coordinats 20 से 300 मीटर लम्बाई में अंकित नहीं किये गये हैं, स्वीकृत मोटर मार्ग में 20 से 300 मीटर लम्बाई में Coordinats अंकित किये जायें।	प्रस्तावित मोटर मार्ग में 20 से 300 मीटर लम्बाई में Coordinats अंकित कर दिये गये हैं। (संलग्न पत्र के माध्यम से)
3	FRA फार्म में दिनांक नहीं डाली गई है। FRA फार्म में दिनांक अंकित कर पुनः अपलोड किया जाय।	FRA फार्म में दिनांक अंकित कर दी गई है तथा FRA फार्म को अपलोड कर दिया गया है। (संलग्न एक प्रति)
4	प्रतिपूरक वनीकरण का विवरण बिन्दु L-II सही से नहीं भरा गया है।	प्रतिपूरक वनीकरण विवरण बिन्दु L-II को ऑनलाईन सही से भर दिया गया है।
5	प्रतिपूरक वनीकरण की धीमी प्रगति निर्धारित की जरूरत है।	प्रभागीय वनाधिकारी, गढ़वाल वन प्रभाग पौड़ी द्वारा उत्तर दिया जाना है।
6	बिन्दु सं० 7 एवं 12 सही तरह से नहीं भरे गये हैं।	प्रभागीय वनाधिकारी, गढ़वाल वन प्रभाग पौड़ी द्वारा उत्तर दिया जाना है।

अतः आप द्वारा लगाई गई कमियों का बिन्दुवार निराकरण कर ऑन लाईन / हॉर्ड कॉपी में संलग्न किया जा रहा है।

संलग्न :- उपरोक्तानुसार

(Signature)
3/3/16

(इ० अनुपम सक्सेना)

अधिशासी अभियन्ता

निर्माण खण्ड, लो०नि०वि० पौड़ी

प्रतिलिपि जिलाधिकारी, पौड़ी को सूचनार्थ प्रेषित।

प्रतिलिपि अधीक्षण अभियन्ता, 12वाँ वृत्त लो०नि०वि० पौड़ी को सूचनार्थ प्रेषित।

(इ० अनुपम सक्सेना)

अधिशासी अभियन्ता

निर्माण खण्ड, लो०नि०वि० पौड़ी



कार्यालय, अधिशासी अभियन्ता निर्माण खण्ड, लो०नि०वि० पौड़ी



Email- eepwdcdpauri@gmail.com, eepwdcdpauri@rediffmail.com Fax & Ph. 01368- 222284

पत्रांक. 317 / 22020

दिनांक 3/03/2016

सेवा में,

अपर प्रमुख वन संरक्षक,
एवं नोडल अधिकारी,
वन संरक्षण, इन्दिरा नगर,
फॉरेस्ट कॉलोनी देहरादून।

विषय:- जनपद पौड़ी गढ़वाल के विकासखण्ड पोखड़ा के अन्तर्गत संगलाकोटी - भैडगांव - गुडिन्डा मोटर मार्ग का तिलखोली - जजेडी तक विस्तारीकरण कार्य (लम्बाई 12.00 किमी०) हेतु 1.796 हे० के वन भूमि का लो०नि०वि० को प्रत्यावर्तन के सम्बन्ध में।

सन्दर्भ :- दिनांक 27.08.2015 को ऑनलाईन लगाई गई आपत्तियों के सम्बन्ध में।

महोदय,

उपरोक्त विषयक पत्र के क्रम में आप द्वारा उक्त प्रस्ताव को ऑनलाईन आपत्तियों में इस खण्ड को लौटाया गया था, जिसके क्रम में ऑनलाईन आपत्तियों का निराकरण कर ग्रामों का विभाजन निम्नवत है।

Villages wise breakup			
S.no	Village	Forest Land(ha.)	Non-Forest Land(ha.)
1	Badolgoun	.500	.605
2	Mehrgoun	1.296	6.00

Di
3/3/16

(इ० अनुपम सक्सेना)
अधिशासी अभियन्ता
निर्माण खण्ड, लो०नि०वि० पौड़ी

पत्रांक..... 817 / 2505

दिनांक 2/03/2016

सेवा में,

अपर प्रमुख वन संरक्षक,
एवं नोडल अधिकारी,
वन संरक्षण, इन्दिरा नगर,
फॉरेस्ट कॉलोनी देहरादून।

विषय:- जनपद पौड़ी गढवाल के विकासखण्ड पोखडा के अन्तर्गत संगलाकोटी - भैडगांव -
गुडिन्डा मोटर मार्ग का तिलखोली - जजेडी तक विस्तारीकरण कार्य (लम्बाई 12.00 किमी०)
हेतु 1.796 हे० के वन भूमि का लो०नि०वि० को प्रत्यावर्तन के सम्बन्ध में।

सन्दर्भ :- दिनांक 27.08.2015 को ऑनलाईन लगाई गई आपत्तियों के सम्बन्ध में।

महोदय,

उपरोक्त विषयक पत्र के क्रम में आप द्वारा उक्त प्रस्ताव को ऑनलाईन आपत्तियों में इस खण्ड
को लौटाया गया था, जिसके क्रम Coordinates 20 to 300 mtr लम्बाई में अंकित कर आपको आवश्यक कार्यवाही
हेतु प्रेषित किया जा रहा है।

Coordinates

29°52'42.3" N	078°51'08.4" E
29°52'47.0" N	078°51'11.2" E
29°52'36.6" N	78°51'13.2" E
29°52'32.9" N	078°51'14.8" E
29°52'37.8" N	78°51'13.9" E
29°52'45.8" N	78°51'15.7" E
29°52'56.2" N	78°51'17.1" E
29°52'54.1" N	78°51'22.7" E
29°53'00.1" N	78°51'23.8" E
29°52'56.7" N	78°51'28.5" E
29°52'46.5" N	78°51'34.7" E
29°52'38.2" N	78°51'49.39" E
29°52'32.7" N	78°51'41.1" E
29°52'36.9" N	78°51'49.0" E
29°52'39.1" N	78°51'55.1" E
29°52'31.2" N	78°51'52.19" E
29°52'34.1" N	78°51'57.6" E
29°52'39.2" N	78°52'02.08" E
29°52'39.7" N	78°52'05.7" E
29°52'39.8" N	78°52'06.3" E
29°52'38.5" N	078°52'04.3" E
29°52'37.5" N	78°52'07.5" E
29°52'33.1" N	78°52'06.2" E
29°52'27.4" N	78°52'00.8" E
29°52'20.1" N	78°51'56.2" E

29°52'28.9" N	78°52'00.6" E
29°52'25.0" N	78°51'58.5" E
29°52'18.2" N	78°51'56.0" E
29°52'20.2" N	78°51'51.6" E
29°52'16.1" N	78°51'45.7" E
29°52'17.5" N	78°51'40.5" E
29°52'19.8" N	78°51'35.7" E
29°52'13.4" N	78°51'38.0" E
29°52'07.9" N	78°51'38.7" E
29°52'02.4" N	78°51'38.3" E
29°51'59.9" N	78°51'34.0" E
29°51'48.5" N	78°51'32.3" E
29°51'50.9" N	78°51'33.4" E
29°51'53.9" N	78°51'37.4" E
29°51'55.2" N	78°51'42.4" E
29°51'51.1" N	78°51'43.2" E
29°51'47.3" N	78°51'43.6" E
29°51'42.0" N	78°51'95.4" E
29°51'39.9" N	78°51'41.4" E
29°51'33.7" N	78°51'47.9" E
29°51'29.9" N	78°51'52.1" E
29°51'29.1" N	78°51'53.0" E
29°51'22.3" N	78°51'56.4" E
29°51'23.9" N	78°52'04.6" E
29°51'24.4" N	78°52'10.0" E
29°51'24.5" N	78°52'11.3" E
29°51'24.8" N	78°52'10.4" E
29°51'16.9" N	78°52'04.3" E
29°51'13.9" N	78°52'08.6" E
29°51'13.5" N	78°52'11.4" E

Li
3/3/16

(इ० अनुपम सकसैना)

अधिशासी अभियन्ता

निर्माण खण्ड, लो०नि०वि० पौड़ी

प्रतिलिपि

अधीक्षण अभियन्ता 12वॉ वृत्त लो०नि०वि० पौड़ी को सूचनार्थ प्रेषित।

(इ० अनुपम सकसैना)

अधिशासी अभियन्ता

निर्माण खण्ड, लो०नि०वि० पौड़ी

FORM-1
(For linear projects)
Government of Uttarakhand
Office of the District Collector Garhwal

No--- 5

Dated-11/2/15


TO WHOM SOEVER IT MAY CONCERN

In complinace of the Ministry of Environment and Forests (MOEF), Government of India's letter No 11-9/98-FC(pt) dated 3rd August 2009 wherein the MoEF issued guidelines on submission of evidences for having initiated and completed the process of settlement of rights under the Scheduled Tribes and Other Traditional Forest Dwellers (Recognition of Forest Rights) Act, 2006 ('FRA', for short) on the forest land proposed to be diverted for non-forest purposes read with MoEF's letter dated 5th February 2013 wherein MoEF issued certain relaxation in respect of linear projects, it is certified that **1.796 hectares** of forest land proposed to be diverted in favour of **Constuction Division, P.W.D. Pauri** for **Construction of Sanglakoti-Bhairgaon-Gudinda upto Tilkholi-Jajeri** (purpose for diversion of forest land) in **Pauri Garhwal** district falls within jurisdiction of **Gudinda-Sald-Tilkholi-Jajeri-Badolgaon** village (s) in **Satpuli** tehsils.

It is further certified that:

- (a) The complete process for identification and settlement of rights under the FRA has been carried out for the entire **1.796 hectares** of forest area proposed for diversion. A copy of records of all consultations and meetings of the Forest Rights committee(s), Gram Sabha(s) sub- Division laevel Committee(s) and the District Level Committee are enclosed as annexure 1 to ...annexure....
- (b) The diversion of forest land for facilities managed by the Gvoernment as required under section 3 (2) of the FRA have been completed and the Grama Sabhas have given their consent to it;
- (c) The proposal does not involve rcognised rights of Primitive Tribal Groups and Pre-agricultural communities.

Eucl: As above.


11.2.15
(Chandra Shekhar Bhatt)
District Collector, Garhwal

जलाधिकारी
गढ़वाल

FORM-II
(For projects other than linear projects)
Government of Uttarakhand
Office of the District Collector Garhwal

No---S

Dated---11/02/15

To WHOM SOEVER IT MAY CONCERN

In complinace of the Ministry of Environment and Forests (MoEF), Government of India's letter No 11-9/98-FC(pt) dated 3rd August 2009 wherein the MoEF issued guidelines on submission of evidences for having initiated and completed the process of settlement of rights under the Scheduled Tribes and Other Traditional Forest Dwellers (Recognition of Forest Rights) Act, 2006 ('FRA', for short) on the forest land proposed to be diverted for non-forest purposes, it is certified that hectares of forest land proposed to be diverted in favour of (name of user agency) for..... (purpose for diversion of forest land) in..... district falls within jurisdiction of..... village (s) in..... tehsils.

It is further certified that:

- (a) The complete process for identification and settlement of rights under the FRA has been carried out for the entire... hectares of forest land proposed for diversion. A copy of records of all consultations and meetings of the Forest Rights committee(s), Gram Sabha(s) sub-Division laevel Committee(s) and the District Level Committee are enclosed as annexure ...to ...annexure....
- (b) The proposal for such diversion (with full details of project and its implications, in vernacular/ local language) have been placed before each concered Grama Sabha of forest-dwellers, who are eligible under the FRA;
- (c) The each of concerned Gram Sabha (s), has certified that all formalities/processes under the FRA have been carried out, and that they have given their consent to the proposed diversion and the compensation and ameliorative measures, if any, having understood the purpose and details of proposed diversion. a copy of certificate issued by the garm sabha of.... villages(s) is enclosed as annexure..... to annexure.....
- (d) The discussion and decisions on such proposals had taken pace only when there was a quorum of minimum 50% of the members of Gram Sabha present;
- (e) The diversion of forest land for facilities managed by the Government as required under section 3 (2) of the FRA have been completed and the Grama Sabhas have given their consent to it;
- (f) The rights of Primitve Tribal Groups and Pre-Agricultural communitis, where applicable have been specifically safeguarded as per section 3 (1)(e) of the FRA

Eucl: As above.

2
11.2.15
(Chandra Shekhar Bhatt)
District Collector, Garhwal

जलाधिकारी
गढ़वाल

OFFICE OF THE DEPUTY COMMISSIONER
DISTRICT Pauri (U.K.)

No 7690/26-Ao Pauri-2014-15 दिनांक - 10/02/15
Proceeding of the meeting of the district level committee constituted under
schedule tribes & other Traditional forest Dwellers (recognition of rights) act
(FRA). 2006.

A meeting of the district level committee of Garhwal District constituted under FRA. 2006 was held under the chairmanship of Mr. Chandra Shekher Bhatt, I.A.S, deputy commissioner, Pauri on dated 4.2.15 at time 11 am. at Pauri in which the application claiming rights in area measuring 1.796 Hectare for the construction of Sanglakoti-Bhedgaon-Gudinda Motor Road upto Tilkholi-Jajeri of forest land under FRA. 2006 of the following applicant duly processed and recommended by the sub division level committee of Pokhra sub division were discussed to consider the same for admission by the District Level Committee.

After scrutiny of the documents and detailed discussions, no objection/claims were found to have been made & hence District level Committee recommends the above case for diversion of land for the said purpose.

Place: Pauri,


Dated:


2
4.2.15
Deputy Commissioner-cum-Chairman
District Level Committee


It is Further Certified that minutes of meeting of construction of Sanglakoti-Bhedgaon-Gudinda Motor road upto Tilkhoti-Jajeri (12.000 Km) regarding FRA is as following


Sl. No.		Remark
(a)	The Complete process for identification and settlement of rights under the FRA had been carried out for the entire <u>1.796 hectares</u> of forest area proposed for Diversion. A Copy of record of all consultations and meeting of the forest rights Committee(s), Sub Division Level Committee(s) are enclosed as annexure.	Yes Copy of record attached as there are no habitants belonging to Scheduled tribes and other traditional Forest Dwellers.
(b)	The Diversion of Forest land for facilities managed by the government as required under section 3(2) of the FRA have been completed and the Gram Sabhas have been given consent to it.	Yes Copy of records attached as there are no habitants belonging to Scheduled tribes and other traditional Forest Dwellers. No objection certificate concerned villages regarding construction of aforesaid construction of motor road is attached.
(c)	The Proposal does not involve recognized right of primitive tribal groups and pre agricultural Communities.	Yes Copy of records attached as there are no habitants belonging to scheduled tribes and other traditional forest Dwellers.


 Member District Board
 Pauri Garhwal


 District Social Welfare Officer
 Pauri Garhwal
 पौरि पदवार्ड


 District Forest Officer
 Pauri Garhwal
 पदवाल वन प्रभारी


 Executive Engineer
 Construction Division
 P.W.D, Pauri


 Deputy Commissioner
 Pauri Garhwal
 DM/Collector
 Garhwal

अविशारी अभियन्ता
 विमर्षि खण्ड, लोक निर्माण