



महाराष्ट्र शासन
जलसंपदाविभाग

कोंकण पाटबंधारे विकास महामंडळ, ठाणे
कार्यकारी अभियंता, हेटवणे मध्यम प्रकल्प विभाग, कामाली
ता.पेण, जि. रायगड, पिन नं. ४०२ १०७.ई-मेल :-
eehmpd@rediffmail.com



जा.क्र. हेमप्रवि/प्रशा-१/सांबरकुंड/ ६९७/सन २०२४

दिनांक :- २५.०४.२०२४

प्रति,
मा.उप-वनसंरक्षक,
अल्बिबाग वनविभाग, अल्बिबाग.

- विषय : वन जमीन रायगड सांबरकुंड मध्यम प्रकल्पाकरिता वनक्षेत्र मागणी प्रस्ताव.
(क्षेत्र २६३.५४०६ हे.)
- संदर्भ : १. आपल्या कार्यालयाचे पत्र क्र.ब/२०/जमीन/वसं/१८०/२४-२५ दि.१९-०४-२०२४
२) वनसल्लागार समिती, पर्यावरण, वन व हवामान बदल मंत्रालय, केंद्र शासन नवी दिल्ली यांचे कार्यालयाचे इंग्रजी पत्रा/67297/2024 दि. 08-03-2024
३) नांदेड वनविभाग, नांदेडयांचे कार्यालयाचे पत्र क्र.-ब/नांववि/जमीन/327/2024-25/ दि.22/04/2024.

महोदय,

उपरोक्त विषयान्वये संदर्भीय पत्र क्रमांक १ अन्वये प्राप्त पत्राच्या अनुषंगाने सादर करण्यात येते की, सांबरकुंड मध्यम प्रकल्पाकरिता वनक्षेत्र (क्षेत्र २६३.५४०६ हे.) मागणी प्रस्तावावर वनसल्लागार समिती यांची दि. २८-०२-२०२४ रोजीच्या बैठकीत उपस्थित करण्यात आलेल्या शे-यांची व संदर्भीय पत्र क्रमांक २ अन्वये प्राप्त झालेल्या इतिवृत्तातील पर्यायी वनजमिनीवरील शे-यांची पूर्तता संदर्भ क्रमांक ३ नुसार प्राप्त झाली असून एकूण सर्व शे-यांची पूर्तता सोबत प्रमाणे करण्यात येत आहे. तसेच ऑनलाईन पद्धतीने PARIVESH मधून शेर पूर्तता अपलोड करण्यात आलेली आहे.

हे आपल्या माहितीसाठी व पुढील सत्वर कार्यवाहीसाठी सविनय सादर.

सोबत:- वरीलप्रमाणे


Murve
26/4/2024
जायक विभाग
उप वनसंरक्षक
अल्बिबाग यांचे कार्यालय

[Signature]
(इंजि.अ.द.रोकडे)
कार्यकारी अभियंता,
हेटवणे मध्यम प्रकल्प विभाग, कामाली
ता.पेण जि.रायगड करितां

Sambarkund Irrigation Project Diversion of 263.5406 ha forest land

Decision of the Advisory Committee(AC) (MoEF Delhi). The Committee had detailed discussion and deliberation with sought the following points.(Agenda No. 6).

Sr. No.	Remark	Compliance
1	The details about the command area, irrigation potential , present cropping pattern ,total population of the villages to be benefitted and the likely impact of the project on cropping pattern in future is essential for evaluating the socio-economic benefits of the project . The state shall submit a detailed report on these aspects.	The detailed report on the details about the command area, irrigation potential , present cropping pattern ,total population of the villages to be benefitted and the likely impact of the project on cropping pattern in future for evaluating the socio-economic benefits of the project is attached herewith. (P.No. to)
2	The majority of the proposed Compensatory Afforestation land is not free from encumbrances and is not suitable for carrying out plantation. Therefore, the State shall submit duly certified map of 395 ha NFL earmarked for the Compensatory Afforestation clearly showing the area actually available for plantation and the area which is not available for plantation. The certificate has to be signed by an officer not below the rank of the APCCF cum Nodal Officer (VSESA).	Compliance to this remark has been submitted by Dy.Conservator of Forest, Nanded Forest Division Nanded vide Marathi letter no. ब/ नांववि/ जमीन/३२७/२०२४-२५/ दि.२२/०४/२०२४. (P.No. To)
3	The state shall ensure that the area proposed for CA is non-forest land and the same has been handed over to the forest department during the year 1997 for the purpose of Compensatory Afforestation only. A certificate from the State Govt./PCCF(HoFF) along with documentary evidence shall be submitted.	Compliance to this remark has been submitted by Dy.Conservator of Forest, Nanded Forest Division Nanded vide Marathi letter no. ब/ नांववि/ जमीन/ ३२७/२०२४-२५/ दि.२२/०४/२०२४. (P.No. To)
4	The Regional Office has recommended that the State Government be asked to take necessary steps to evict encroachments claimed to be over 30 ha and notify the entire area of 395 ha NFL as RF / PF. The State shall submit an undertaking in this regard.	Compliance to this remark has been submitted by Dy.Conservator of Forest, Nanded Forest Division Nanded vide Marathi letter no. ब/नांववि/ जमीन/३२७/२०२४-२५/ दि.२२/०४/२०२४. (P.No. To)


Executive Engineer
Hetawane Medium Project Division
Kamarli, Tal-Pen

SAMBARKUND MEDIUM PROJECT

Irrigation Planning, Socio - economic Aspect and Command Area Development

Irrigation Planning

Gravity Pipe Distribution Network System has been proposed substituting for Conventional Open Channel Irrigation Network to improve the overall irrigation efficiency of the Sambarkund Medium Project, Tal-Alibag, Dist-Raigad. Further, this system can also be used as an interface between Gravity Irrigation System and Pressurized Irrigation System for irrigating the fields in the Command Area. The system consists of Sambarkund Right Bank Canal & Sambarkund Left Bank Canal and their Minors to cover the entire command area. The Combine Canal takes off from the exit end of the conduit of the Irrigation Outlet @ the Sill Level. The command extends only in the Raigad District of Maharashtra state. The District-wise area benefited is given below:

District – wise Command Area

District	Irrigable Command Area (ICA) in hectors
Raigad	2,528
Total	2,528

Existing / proposed irrigation facilities in the commandareas

Lift irrigation from the covered & uncovered wells, tube wells with the hand pumps, rivers & springs comprise the major source of irrigation in the command area. There are about 41 nos. of wells in the command area and one river flowing through the command area. There are no tanks or any irrigation project to provide irrigation facility in the command area.

The area irrigated by wells has assessed roughly from the taluk-wise statistics. The area irrigated and the water utilised by different sources of irrigation are as follows:-

Source - wise Area Irrigated

Soure in the project com-mand	Gross commad area	Cultura-ble comman-d area	Gross irriga-ted area	Quantity of water utilised/ to be utilised	Kharif	Rabi	Hot wea-ther	Two seas-onal	Peren-nial
	ha	Ha	Ha	(Mm ³)	ha	ha	ha	ha	ha
Canals	N.A	N.A	Nil	Nil	Nil	Nil	-	-	-
Tanks	N.A	N.A	Nil	Nil	Nil	Nil	-	-	-
Wells	1500.00	1200.00	55.00	0.275	1145.00	10.00	-	45.00	-
Others	1390.00	1180.00	75.00	0.375	1105.00	25.00	-	50.00	-
Total=	2890.00	2380.00	130.00	0.650	2250.00	35.00	-	95.00	-

Existing cropping pattern

Existing area under rainfed cultivation

The total area available for cultivation in the command is 2890.00 ha. of which 2380.00 ha. of net area is being cultivated at present. The gross irrigated area in the command is 130.00 ha. Thus while about 1/18th of the cultivated area is getting irrigation benefits, the remaining area is solely dependent on rainfall. In addition, about 510.00 ha. of area that can be cultivated remain barren at present, presumably due to lack of irrigation facilities.

Area under each crop

The gross cropped area in the command area is about 2890.00 ha. of which 77.85% is under food-crops and the balance under the barren land. Rice is the most predominant food crop and takes that place among the non-food crops. The gross irrigated area in the command is around 130.00 ha., 100% of which comprises food-crops. Rice is the mostpredominantly irrigated crop

under food-crops. About 4.50 % of the food-crops under gross cropped area, is under irrigation. of the 130.00 ha. of gross irrigated area, area irrigated by surface water (rivers and other sources) account for only 75.00 ha. and the remaining 55.00 ha. Area is irrigated by ground water (wells). Existing cropping pattern in the command area is given in Table 8.1

Table 8.1

Existing Cropping Pattern in the Command Area

(Approved by Joint Director, Konkan Division vide letter dt.06-02-2020)

Season	Name of Crop	Percentage
Kharif	Paddy	51%
Rabbi	Pulses	11%
	Other Crops	10%
	Grass	28%
	Total=	100%

Source : Statistical Department, Raigad District, Govt. of Maharashtra

Size of land holding

Statistics relating to the number and size of the land holdings in the command area is available only for whole the Raigad District. On the basis of this District's statistics vide the "District Economic & Social Review-2023" of the Raigad District , proportionate particulars of land holdings computed for the command area of Sambarkund Medium Project are presented in Table 8.2

Table 8.2
Land holding particulars of command area

Sl. No.	Size of holding	Farmers	Area held by each category		
			Percentage to the total farmers	Area	Percentage of total area
	(ha)	(No.)		(ha)	
1.	Below 0.5	3293	53.84	650	10.45
2.	0.5 to 1.0	1212	19.82	825	13.27
3.	1.0 to 2.0	850	13.90	1186	19.07
4.	2.0 to 3.0	202	3.30	600	9.65
5.	3.0 to 4.0	198	3.23	588	9.46
6.	4.0 to 5.0	163	2.67	485	7.80
7.	5.0 to 7.5	80	1.31	551	8.86
8.	7.5 to 10.0	69	1.13	475	7.64
9.	10.0 to 20.0	39	0.64	508	8.17
10.	20.0 & above	10	0.16	350	5.63
Total		6116	100.00	6218	100.00

Soil Surveys

Soil Classification

Based on the "District Economic & Social Review-2023" of the Raigad District, the soils in the command area can be classified as Black Soils & Red Sandy Soils

Land Irrigability Classification

No surveys have been carried out for assessing the land irrigability of the command area. With regard to the suitability of the soils for irrigation, it can be said that shallow soils are unfit for irrigation. They may be put under permanent pastures or grasses to check the soil erosion hazards. Deep soils in each group may be considered for irrigation provided the slopes, drainage characteristics and depth of water table do not become limiting factors. Besides, appropriate land and water management practices have to be adopted to make the irrigated agriculture, a success.

Proposed irrigation

There is no any other proposal for any irrigation schemes of significance in the command area apart from this proposal. However, after introduction of irrigation under this proposal the command area will have a seasonal irrigation as shown in Table 8.3.

Table 8.3

Proposed irrigation facilities under the projects command

Particulars	Area (ha)
G.C.A	4313.00
C.C.A	2972.30
Kharif	2073.86 (69.78%)
Rabi	2073.18 (69.75%)
Hot Weather	2073.86 (69.78%)
Two seasonal	458.63 (15.43%)
Perennial	899.12 (30.25%)
Intensity of irrigation	254.98%
Extent of stabilization	- Nil -

Suggested cropping pattern

Though the command provides scope for multiple cropping pattern, the proposed cropping intensity is allowed to be 254.98% considering the ample quantity of water available for diversion. The proposed cropping pattern in the command area is at Table 8.4.

Table 8.4

Proposed Cropping Pattern

Name of the Crop	% of C.C.A
Paddy	56.80
Pulses	23.47
Fruits	61.11
Vegetables	108.66
Black pepper	4.94
Total	254.98

Crop Water Requirements

The crop water requirements have been worked out based on climatological approach. The climatological data of the INTERMAGNET Observatory at Alibaug, the District Headquarters, for computing the Crop Water requirement. The gross irrigation requirement of crops has been worked out considering an irrigation efficiency of 95%. The gross irrigation requirement for the command area works out to 30.688 Mm³ including transmission losses.

Water Planning

Surface water

a. Availability of water and proposed utilization under the project

Due to the most part of the Command Area comprises of topography having steep slopes the surface water drains away very rapidly. After accounting for all the upstream utilisations, the 75% dependable yield available for diversion at Sambarkund Medium Project works out to 50.70 Mm³. A quantum of 7.382 Mm³ is provided towards reservoir evaporation losses. A quantum of 43.318 Mm³ at 85.44% success rate is proposed for diversion for irrigation.

b. Live storage

The live storage capacity of Sambarkund Medium Project after 50 years sedimentation will be 47.47 Mm³.

c. Irrigation Efficiency

An irrigation efficiency of 95% has been assumed for working out crop water requirement.

Ground Water

Whole the command area falls in the Alibag Tahasil of Raigad District in the State of Maharashtra. Most part of the Command Area comprises of topography having steep slopes & the pervious soils due to which the surface

water and sub-soil water drains away very rapidly. In summer there is an acute scarcity of water for irrigation which incline farmers to cultivate only one crop in monsoon. There is no industrial or any other development in this area. Hence this proposed project will help the farmers to have increased production of paddy & other crops like fruits, vegetables and ultimately to improve their economic conditions. Here, ground water occurs both under water table and semi-confined conditions. Open wells in general, form chunk of ground water extraction structures.

Besides, surface water irrigation will also contribute substantially to ground water recharge. Thus conjunctive use of surface and ground water resources in the command will be beneficial from productivity stand point as well as from sustainability of the irrigated agriculture.

Command Area Development

Command Area Details

a. Location

The command area of the project comprises 33 villages lying in Alibag Tahasil of Raigad District of Maharashtra state.

b. Classification of lands

Village-wise statistics of land use data for the command area of the project are not readily available. From the taluka-wise data of the command area for the available period of last three years, it is seen that the cropped area in the area widely varies from year to year. The average land use pattern as computed on proportionate basis from statistics in the "District Economic & Social Review-2023" of the Raigad District and is given in the Table 8.5.

Table 8.5
Landuse particulars of the Command Area

Sl. No.	Category	Area in hectors
I.	Classification	
1.	Forest	5220.34
2.	Barren and uncultivable land	680.00
3.	Land put to non-agricultural uses	689.67
4.	Cultivable waste	175.78
5.	Permanent pastures	249.84
6.	Land under misc. trees, crops	421.78
7.	Current fallows	477.63
8.	Other fallows	255.68
9.	Net area sown	4447.32
10.	Area sown more than once (Twice)	512.00
11.	Total cropped area	2891.00
12.	Geographical area	12685.00
II.	General	
1.	Gross Command Area	4313.00
2.	Culturable Command Area	2972.00
3.	Irrigable Command Area	2528.00
4.	Irrigation intensity	85.06
4.	Cropping intensity	68.91

Climate of command area

a. Average annual rainfall

The command area receives weighted average annual rainfall in the monsoon of the year 2023 is 2243 mm. Monsoon is predominantly contributing over 100% of the annual rainfall.

b. Temperature

The nearest observatory in the vicinity of the command is at Alibag, the District Headquarters @ about 25 km. from dam site which is maintained by Indian Meteorological Department. The average temperature observed at the this observatory varies from 28.7°C in the month of May to 24.7° in December. The overall climate is humid.

c. Humidity

The average relative humidity observed at Alibag observatory varies from 72% in the month of May to 61% in February.

d. Evapotranspiration (Eto)

The average annual evapotranspiration observed at Alibag observatory is 4.82 mm.

Irrigation**a. Present source of irrigation**

Lift Irrigation from wells from wells, rivers, springs (nallas) comprise the major source of irrigation in the command area. Based on village wise, crop wise area irrigated details (average), the average gross area under irrigation is 211.37 ha. Open wells with pumps for which groundwater is the source, account for 25.07% of gross irrigated area. There are no tube wells in the command. There are no major projects existing in the command.

b. Methods of irrigation followed

The existing irrigation in the command area in non-monsoon season is predominantly by wells and in monsoon season irrigation by flooding from plot to plot is being practiced. In the case of large holdings, irrigation by Border Strip method is also followed. It is a general practice among the farmers to apply irrigation water right from the land preparation stage. During the crop period, number of applications varies from 3 to 10. Most of the farmers drain the excess water from the fields.

c. Status of land development for irrigated areas

- i) No irrigation facility from any Irrigation Projects or Tanks is available at present situation.
- ii) Longitudinal slopes in the field: The land slopes in the field are gentle and there will not be any problems in carrying out irrigation practices.
- iii) Status of field channels / drains: Existing irrigated areas have adequate field channels and drains.

Socio Economic aspect

a. Population, major occupations, etc.

The command area spreads over 33 villages in a Alibag Taluka of District Raigad of the State of Maharashtra. The population in the command area as computed on pro-rata basis from the taluk-wise statistics of 2011 census works out to be 0.332 lakhs of which 100% population is rural. The occupational distribution of rural population as per the "District Economic & Social Review-2023" of the Raigad District & 2011 census is presented in Table 8.6.

Table 8.6
Occupational distribution of rural population

Sl. No.	Occupation	Percentage
I	Agriculture Sector	
1.	Cultivators	22.600
2.	Agricultural labourer	1.000
3.	Livestock, fishing & hunting, plantation, orchards & allied activities	0.380
	Total Agricultural sector	23.980
II	Non-Agriculture Sector	
4.	Mining quarries	0.038
5.	Household Industry	0.037
6.	Other house industry	0.040
7.	Construction	0.116
8.	Trade & Commerce	1.190
9.	Transport and communication	0.450
10.	Other services	74.149
	Total non-agriculture sector	76.020
	Total (Agriculture + non-agriculture)	100.0

a. Classification of farmers

Statistics on land holdings are proportionately worked out from the "District Economic & Social Review-2023" for Raigad District. Whole the command of sambarkund medium project lies in the Alibag Tahasil in Raigad District of Maharashtra. Farmers can be classified into 4 groups depending upon their size of land holdings viz. Marginal group, small farmers, medium farmers and big farmers. The group-wise percentage of the farmers in the Command Area of Sambarkund Medium Project is given below:

Marginal group	23.72%
Small farmers	38.18%
Medium farmers	24.30%
Big farmers	13.80%
Total	100.00%

b. Land tenure

As per the "District Economic & Social Review-2023" for Raigad District most of the cultivators are land owners. The status of the land ownership is as follows:

Ownership status	% of house holds
No land	12.42
Land owners	87.58
Tenants	0.00
Both	0.00
Total	100.00

c. Income

As per the "District Economic & Social Review-2023" for Raigad District, the average annual income (2021-22) of each household is Rs. 12,07,220/- and per capita income is Rs. 2,41,444/- as compared to the state average of Rs. 2,15,233/-. Average income of Agricultural labour household is @ Rs. 132,507/- per annum. Out of the total income, crop farming is contributing around 30.38% and allied activities, livestock and farmwages are contributing about 33.26% and the rest of the income i.e. 26.36% is from nonfarm activities.

Estimated average incomes of household from different activities are given in Table 8.7.

Table 8.7
Average household income in the command area (2021-2022)

S.No.	Activity	Income in Rs.	% of total
1.	Crop farming	40262.00	30.38
2.	Allied activities	14882.00	11.23
3.	Livestock	16591.00	12.52
4.	Farm wages	12590.00	9.51
5.	Non-farm wages	16591.00	12.52
6.	Self employment	16591.00	12.52
7.	Others	15000.00	11.32
Total		132507.00	100.00

Estimated size of average house hold = 5 persons

Per capita income = $132507/5$ = Rs. 26501/-

d. Availability of Agricultural labour

About 12.42% of the households do not have their own land and are fully dependent on agriculture as agricultural labour. In addition, about 37.16% of the households have only less than 0.5 ha, whose crop farming income is meagre and in practice they almost depend on farm wages only. As per the "District Economic & Social Review-2023" for Raigad District, 9.51% of the work force has been classified as agricultural labourers. As such availability of agricultural labour will be adequate even after introduction of irrigation. Present level of overall gainful employment of active manpower is 23.84%.

Infrastructure facilities

a. Railways and Roads

No railway line is passing through the command. The nearest railway station from the vicinity of command is on Konkan Railway at Roha at the distance of 30 km.

The command area is served by only a State Highway-91 named Alibaug-Roha State Highway. The command has fairly good network of roads. Other important town in the command like Chaul is also well connected by state Highways / Major District Roads. Most of the Villages are also connected to the Highway by reasonably good village roads.

b. Marketing facilities

The command is having marketing centers like Chaul, Wave, Ramraj, Khanav. Due to fairly good network of roads, all the farm products can be easily brought to the nearest marketing centres and sold.

Agro industries.

No any facility of Agro Industry is available in the command area.

c. Banks and Credit facilities

Farely good network of Nationalised Banks and Co-operative Banks are existing in the proposed command area. The present strength of these institutions is as under:

1.	Nationalized Banks	04 Nos.
2.	Scheduled Banks	00 Nos.
3.	Gram Banks	01 Nos.
4.	Agricultural Co-operative Banks	00 Nos.
5.	Land Mortgage Banks	05 Nos.

Banks and Co-operative banks are located either in the village itself or within a range of 5.0 km in most of the villages of the command.

Topography and soils

The information on topography and soils as contained in the "District Economic & Social Review-2023" for Raigad District, pertaining to the taluks lying in the command area is as under:

Topography

The topography of the command is more or less flat. The terrain is practically plain except for small portions of isolated hillocks in nearer to the reservoir.

Land slope

The command is having a gentle slope towards East-West direction, the sloperanging from 1 in 150

Soils

Based on the "District Economic & Social Review-2023" of the Raigad District ,the soils in the command area can be classified as Black Soils & Red Sandy Soils

Ground water and drainage

Since the command is in uplands and is being drained by a number of major and minor streams, there will not be any problem for drainage.

Agriculture

Farming is the main economic activity of the proposed command area. The various aspects of crop cultivation viz. agricultural practices adopted and farmers attitude towards improved agricultural practices have been described in the following paras.

Agriculture practices

As per the "District Economic & Social Review-2023" for Raigad District, it is seen that the line sowing of rice is most common and mostly it is transplanted; use of manure is a common practice. Irrigation at the pre-sowing stage was reported by more than 80% of the rice cultivators. Post-sowing irrigation is applied to rice by the majority of cultivators in the command and the practice of removing of excess water from the rice fields is also followed by the farmers. Various methods of disease control are practiced by the rice growers in all areas. The modern agricultural technology has already become popular in the proposed command area. Adequate Agricultural Extension services are available in the region.

Farmers attitude towards improved agricultural practices

Improved agricultural practices are being implemented under the guidance of Taluka Agriculture Department under the Govt. of Maharashtra. Number of demonstration and observation plots are laid out to show the differences between the improved agricultural practices and the indigenous ones, and the farmers are encouraged to adopt these improved practices once the advantages are firmly established. Also crop competitions are being held at each block level among the farmers for important crops to boost up yield by scientific methods. The attitude of the farmers towards improved agricultural practices is positive and more farmers have started adopting these practices.

Identification of problems of the command area

Physical Problems

a. Salinity/alkalinity

The two soil groups identified in this command are potentially saline or saline alkaline. The problem is found to be more, where there is lack of sufficient drainage. However in low lying areas, care should be taken in improving the drainage, besides choosing of suitable crops.

b. Soil Erosion

Problems due to soil erosion are not reported in the command area. However water erosion occurs in the soils in upland command area of in the rainy season due to deep to moderately deep depth and water holding capacity of soils. Erosion control measures are to be carried out to minimize the erosion loss.

Wind and sheet erosion are also dominant in the command. It is preferable to have a cover cropping always in these tracts. Plantation of forest species such as Eucalyptus, Casuarina and other wind breakers are recommended in such areas.

c. Water logging

In general, there is no water logging problem in this command. However, low lying areas especially having the soils are prone to water logging. Adequate drainage facilities are to be provided in such area for overcoming the water logging problem.

d. Drainage

The command area is well served by a number of medium and minor streams and as such drainage problem is not anticipated in the command. All the three soil types identified in the command have good drainage characteristics. However low lying areas, where typic chromusters soil is present, are to be provided with proper drainage facility.

Financial Problems

a) Socio-Economic conditions of the populace

As per the "District Economic & Social Review-2023" for Raigad District about 30.38% of the rural population in the command area is dependent on agriculture sector for their livelihood. Though 87.58% of the household have their own lands, only 22.03% are mainly dependent on farm wages and income from livestock. The average estimated household income is about Rs. 132507 for the year 2021-22. However, the house hold income of the agriculture labourers was about Rs. 12590/- per annum (2021-22). Whole the average household income of the cultivators having no irrigation facilities is around Rs. 40262 per annum. In general, 70% to 75% of the household income is being spent on consumptive items (various food items). During bad monsoon years, their incomes are insufficient even to meet the barest minimum needs. As such, most of the rural households borrow loans from various agencies like banks, credit societies and money lenders. As per the "District Economic & Social Review-2023" for Raigad District, majority of the households (about 45.80%), borrow loans from various agencies and only a few of them are in a position to repay back in time. This shows the poor economic condition of the local population. In general, the literacy rate is high in this region as compared to country's average. After completion of Sambarkund Medium Irrigation Project following benefits will be availed in the command area.

- i) Due to proposed cropping pattern the culturable command area will be increased by 254.98% in 33 nos. of villages in the command area.
- ii) Due to this increased CCA the price of yield in command area will be increased due to which estimated cost of increased production will be increased from 4255 lakhs and Rs. 10850 lakhs respectively.
- iii) Employment opportunities in the command area will automatically be availed up consequently upgrading the living standard of the population.

Land development works

Present Status

The status of the existing agriculture in the area indicates that out of the gross command of 4313 ha. about 2972 ha is already under cultivation and as such most of the lands are already leveled and shaped which may at the most need minor remodeling to suit the PDN irrigation system. Irrigation by wells is already in vogue in 55 ha. Thus, field channels and drainage are available to this extent. However, it may need remodeling to suit the project requirement. The farm roads are available in more than 55% of the command area, which is under cultivation at present. These may, however, need modernization to cope up with the post project requirements.

Schedule for land development

Land development, being an integral part of the command area development, the schedule for the land development will also be worked out at the time of planning the detailed programme for Command Area Development at the project implementation stage.

Status of extension services

The Taluka Agricultural Department of Govt. of Maharashtra has established a number of agriculture extension centres in this area and offers fertilizers, pesticides, seeds, etc., on subsidized rates for small and marginal farmers. These are also available in free market at each and every Taluka headquarters and major Panchayat towns. Availability of these facilities as ascertained by the "District Economic & Social Review-2023" of the Raigad District is as under.

Range	Seeds / Fertilizers outlets	Credit Agencies
Within Village	03.03 %	39.39%
Upto 5 km	09.09%	39.39%
5 to 10 km	15.15%	9.09%
Above 10 km	60.60%	0.00%

As most of the villages (about 75%) are within the reasonable reach of these facilities, no extra effort is needed for development of the infrastructure facilities. Once the irrigation water is provided to the villages, it can be expected that these facilities will be developed by private / public sectors as an offshoot of the increased economic activities of the specific area.

Benefits

Increase in yield

With the introduction of irrigation in the command, the yield of food grains and other items is expected to increase from 11376 mt/year to 29007 mt/year annually.

B.C.Rtio

(A) Benefits	Rs. In lakhs
1. Benefits after irrigation	= 14522.83
2. Less Benefits before irrigation	= 1519.21
3. Add for Drinking Benefit	= 15.38
4. Add for Industrial Benefits	= 618.16
Total Net benefits	Rs. 13637.16

(B) ANNUAL COST

Cost of projects (Excluding Cost of NPV as per GR Dtd 5.1.2006)	Rs. 72414.79	Lakhs	
Total Cost of projects Rs.	74288.14	Lakhs	
Cost of NPV Rs.	1873.35	Lakhs	
1. Simple interest at Rs. 10% of capital		Rs.	7241.48
2. Depreciation charges at 1.67%		Rs.	800.69
On civil works (C-works Dam + C-works Waste Weir + D-Regulator + K- Building + R- Communication + L-Earthwork Canal			
4794553819 cr. 47945.538 Lakhs			
3. O & M charges at Rs. 397.38 per hector (As per GR Dated :-27.8.2013)		Rs.	10.05
Total cost		Rs.	8052.22

$$\text{B.C. Ratio} = \frac{13637.16}{8052.22} = 1.69$$

Say 1.69 > 1.50

Likely socio-economic impact

a) Increase in employment

Considering the proposed annual irrigation of 2528 ha, an estimated 0.17 million mandays of extra employment can be expected to be created per annum in agricultural activities. Major part of the extra mandays will come under crop farming activity, which will help to generate higher income to the populace of the specific areas. With the introduction of irrigation, agricultural activities and other related non-farm activities will also increase, generating further employment opportunities.

b) Agriculture based industries

Because of the increase in food grain production, more rice mills and oil mills, more dairy farms due to increase in livestock, food mixture plants for livestock, small scale industries for manufacturing agricultural equipments etc. are likely to come up in the area, which in turn would give more impetus to the rural economy.

Irrigation increases the agricultural production and the per capita income of the population. Due to increase in economic activity because the agricultural based industries standard of living of the people rises and good cultural practices could be developed in the society by eradicating poverty and ill-health. In general, socio-economic conditions of the population in these drought prone areas will improve and the developmental activities will ultimately be benefited for the overall development of the regions.

8.16 Flood control

The sambarkund Medium Project reservoirs will have a flood absorption capacity of 47.47 Mm^3 between their FRL and MWL. The MWL of the reservoirs was fixed based on flood routing studies. This flood absorption storage will moderate the flood passing through the structures thereby lessening their impact downstream. In addition to this flood absorption capacity provided between FRL & MWL, the diversion of 43.318 Mm^3 for irrigation will provide further safeguard from the impact of floods. The maximum designed flood discharge estimated to be $1590.12 \text{ m}^3 / \text{sec}$



Executive Engineer
Hetawane Medium Project Division
Kamarli, Tal-Pen

Affidavit of Undertaking letter

I/We hereby make this affidavit to solemnly affirm undertake the responsibilities & duties required to efficiently and effectively management & operations to evict the encroachment over 31.10 ha. of CA land handed over for Sambarkund medium Irrigation Project, Tal. Alibag, Dist. Raigad (Maharashtra).

(Keshav Wable)
Deputy Conservator of Forests
Nanded



वृक्षवला आम्हा सोयरे वनचरे



महाराष्ट्र शासन



उपवनसंरक्षक, नांदेड वनविभाग, नांदेड यांचे कार्यालय

गांधी पुतळयामागे, चिखलवाडी कॉर्नर, नांदेड 431601 दुरध्वनी क्र. 02462-235562 ईमेल-dyfnanded@mahaforest.gov.in
ईमेलव्दारे जा.क्र.ब/नांववि/जमीन/ 327 /2024-25 नांदेड दिनांक 22/04/2024

प्रति,
कार्यकारी अभियंता,
हेटवणे मध्यम प्रकल्प विभाग,
कामाली (पेण)

विषय :- वन जमीन-रायगड सांबरकुंड मध्यम प्रकल्पाकरिता वनक्षेत्र मागणी प्रस्ताव क्षेत्र
संदर्भ :- आपले कडिल पत्र क्र.हेमप्रवि/प्रशा/502/सन 2024 दि.11/03/2024.

उपरोक्त संदर्भित पत्रान्वये विषयांकित प्रकरणी , वनसल्लागार समिती, पर्यावरण वन आणि हवामान बदल (वनसंरक्षण विभाग) मंत्रालय, केंद्र शासन नवी दिल्ली यांचे कडिल दि.28/02/2024 रोजीच्या आयोजित बैठकीतील चर्चेनुसार सांबरकुंड मध्यम प्रकल्पाकरिता वनक्षेत्र, 263.5406 हे. मागणी प्रस्तावावर त्रुटी उपस्थितीत केलेली आहे.

त्याअनुषंगाने आपले कडुन कळविल्यानुसार वनसल्लागार समिती, पर्यावरण वन आणि हवामान बदल (वनसंरक्षण विभाग) मंत्रालय, केंद्र शासन नवी दिल्ली यांचे कडिल इतिवृत्तांत (Agenda No.06) मधील मुद्दा क्र. 5 मध्ये विचारणा करण्यात आलेले मुद्दा क्र. 2,3 व 4 ची माहिती रोपवन कामासाठी योग्य असलेले प्रमाणपत्र Suitability Certificate, गाव नकाशे, सर्व्हे ऑफ इंडिया टोपोशिट नकाशा व KML फाईल या सोबत सहपत्रित करण्यात येत आहे.

सहपत्र :- वरील प्रमाणे

(केशव वाबळे)
उपवनसंरक्षक,
नांदेड वनविभाग, नांदेड


प्रतिलिपी :- वनसंरक्षक, (प्रादेशिक) छत्रपती संभाजीनगर यांना माहिती करिता सविनय सादर.
प्रतिलिपी :- उपवनसंरक्षक, अलिबाग वनविभाग, अलिबाग यांना माहिती व आवश्यकत्या कार्यवाहीस्तव सन्सेह अग्रेषित.

Certificate for Compensatory Afforestation land Area

Sr. No	Name of Village	Range	Taluka	Sy.No. / G. No	Handed over Area in Ha.	Area Suitable / Available for Plantation in Ha.	Area Suitable / Available for Plantation done Previously & Natural Vegetation in Ha.	Encroachment Area in Ha.	Area Not Suitable for Plantation due to Rock and steep Slope Ha.	Remark
1	2	3	4	5	6	7	8	9	10	11
1	Bhanegaon	Hadgaon ✓	Hadgaon	56 ✓	15	6	9	0	0	
2	Shirur	Hadgaon ✓	Hadgaon	227 ✓	20	0	20	0	0	
3	Taroda	Hadgaon ✓	Hadgaon	246, 247 ✓	10	0	6	4	0	
4	Mahatala	Hadgaon ✓	Hadgaon	146 ✓	30	0	25	0	5	
5	Bramhanwadi	Hadgaon ✓	Hadgaon	1 ✓	20	5	15	0	0	
6	Nivgha	Hadgaon ✓	Hadgaon	110/1 ✓	15	8	0	2	5	
7	Digras	Hadgaon ✓	Hadgaon	111 ✓	15	0	15	0	0	
8	Pimprala	Hadgaon ✓	Hadgaon	96 ✓	10	0	10	0	0	
9	Kohli	Hadgaon ✓	Hadgaon	255 ✓	25	0	25	0	0	
10	Bamni	Hadgaon ✓	Hadgaon	3 ✓	10	0	0	2.5	7.5	
11	Sarsam Bk	Himayatnagar ✓	Himayatnagar	121 ✓	50	0	50	0	0	
12	Sayphal	Mahur ✓	Mahur	84 ✓	10	0	0	0	10	
13	Hingani	Mahur ✓	Mahur	84 ✓	50	0	50	0	0	
14	Mahur	Mahur ✓	Mahur	83 ✓	25	0	0	0	25	
15	Rui	Mahur ✓	Mahur	55 ✓	10	0	0	0	10	
16	Hatola	Mandvi ✓	Kinwat	19 ✓	50	5	0	22.6	22.4	
17	Nagapur	Mandvi ✓	Kinwat	70 ✓	30	0	25	0	5	
Total					395	24	250	31.1	89.9	

(Keshav Wable)
Dy. Conservator of Forests,
Nanded

Certificate for Compensatory Afforestation land Area										
Sr. No	Name of Village	Range	Taluka	Sy.No. / G. No	Handed over Area in Ha.	Area Suitable / Available for Plantation in Ha.	Area Suitable / Available Plantation done Previously & Natural Vegetation in Ha.	Encroach ment Area in Ha.	Area Not Suitable for Plantation due to Rock and steep Slope Ha.	Remark
1	2	3	4	5	6	7	8	9	10	11
1	Bhanegaon	Hadgaon	Hadgaon	56	15	6	9	0	0	
2	Shirur	Hadgaon	Hadgaon	227	20	0	20	0	0	
3	Taroda	Hadgaon	Hadgaon	246, 247	10	0	6	4	0	
4	Mahatala	Hadgaon	Hadgaon	146	30	0	25	0	5	
5	Bramhanwadi	Hadgaon	Hadgaon	1	20	5	15	0	0	
6	Nivgha	Hadgaon	Hadgaon	110/1	15	8	0	2	5	
7	Digras	Hadgaon	Hadgaon	111	15	0	15	0	0	
8	Pimprala	Hadgaon	Hadgaon	96	10	0	10	0	0	
9	Kohli	Hadgaon	Hadgaon	255	25	0	25	0	0	
10	Sarsam Bk	Himayatnagar	Himayatnagar	121	50	0	50	0	0	
12	Nagapur	Mandvi	Kinwat	70	30	0	25	0	5	
11	Hingani	Mahoor	Mahoor	84	50	0	50	0	0	
Total					290	19	250	6	15	21


 (Keshav Wable)
 Dy. Conservator of Forests,
 Nanded

Sambarkund Irrigation Project Diversion of 263.5406 ha forest land

Decision of the Advisory Committee(AC) (MoEF Delhi). The Committee had detailed discussion and deliberation with sought the following points.(Agenda No. 6).

Sr. No.	Remark	Compliance
2	The majority of the proposed Compensatory Afforestation land is not free from encumbrances and is not suitable for carrying out plantation. Therefore, the State shall submit duly certified map of 395 ha NFL earmarked for the Compensatory Afforestation clearly showing the area actually available for plantation and the area which is not available for plantation. The certificate has to be signed by an officer not below the rank of the APCCF cum Nodal Officer (VSESA).	Certified map of 395 ha NFL earmarked for the Compensatory Afforestation clearly showing the area actually available for plantation and the area which is not available for plantation. Maps are attached herewith. Page No. To
3	The state shall ensure that the area proposed for CA is non-forest land and the same has been handed over to the forest department during the year 1997 for the purpose of Compensatory Afforestation only. A certificate from the State Govt./PCCF(HoFF) along with documentary evidence shall be submitted.	As per District Collector Nanded order No. 1997/RB/Desk-2/Land/CR-5643/8/1/97 dated 03/11/1997 & No. 97/RB Desk-2/Land /CR-1/97, Dated 31/12/1997, Also Additional Principle Chief Conservator of Forests, Nagpur letter No. Desk-17/Nodal/RS/401/2012-13 dated 16.05.2012 the Land 395 Ha is transferred to Nanded Forest Division as Compensatory Land for Sambarkund, Chanera and Makati Projects of Konkan Region. The documentary evidence is attached herewith. Page No. To
4	The Regional Office has recommended that the State Government be asked to take necessary steps to evict encroachments claimed to be over 30 ha and notify the entire area of 395 ha NFL as RF / PF. The State shall submit an undertaking in this regard.	Notification of 395 Ha NFL sanctioned as PRF under section 4 of IFA 1927. Copies of Sanctioned Section-4 Notification are attached herewith. Page No. To Undertaking to evict encroachments of 31.10 Ha is attached herewith. Page No. To

(Keshav Wable)

Dy. Conservator of Forests,
Nanded



वृक्षवला आम्हा सोयरे वनचरे



महाराष्ट्र शासन



उपवनसंरक्षक, नांदेड वनविभाग, नांदेड यांचे कार्यालय

गांधी पुतळयामागे, चिखलवाडी कॉर्नर, नांदेड 431601 दुरध्वनी क्र. 02462-235562 ईमेल-dyfnanded@mahaforest.gov.in
ईमेलव्दारे जा.क्र.ब/नांववि/जमीन/ 327 /2024-25 नांदेड दिनांक 22/04/2024

प्रति,
कार्यकारी अभियंता,
हेटवणे मध्यम प्रकल्प विभाग,
कामाली (पेण)

विषय :- वन जमीन-रायगड सांबरकुंड मध्यम प्रकल्पाकरिता वनक्षेत्र मागणी प्रस्ताव क्षेत्र
संदर्भ :- आपले कडिल पत्र क्र.हेमप्रवि/प्रशा/502/सन 2024 दि.11/03/2024.

उपरोक्त संदर्भित पत्रान्वये विषयांकित प्रकरणी , वनसल्लागार समिती, पर्यावरण वन आणि हवामान बदल (वनसंरक्षण विभाग) मंत्रायल, केंद्र शासन नवी दिल्ली यांचे कडिल दि.28/02/2024 रोजीच्या आयोजित बैठकीतील चर्चेनुसार सांबरकुंड मध्यम प्रकल्पाकरिता वनक्षेत्र, 263.5406 हे. मागणी प्रस्तावावर वृटी उपस्थितीत केलेली आहे.

त्याअनुषंगाने आपले कडुन कळविल्यानुसार वनसल्लागार समिती, पर्यावरण वन आणि हवामान बदल (वनसंरक्षण विभाग) मंत्रायल, केंद्र शासन नवी दिल्ली यांचे कडिल इतिवृत्तांत (Agenda No.06) मधील मुद्दा क्र. 5 मध्ये विचारणा करण्यात आलेले मुद्दा क्र. 2,3 व 4 ची माहिती रोपवन कामासाठी योग्य असलेले प्रमाणपत्र Suitability Certificate, गाव नकाशे, सर्व्हे ऑफ इंडिया टोपोशिट नकाशा व KML फाईल या सोबत सहपत्रित करण्यात येत आहे.

सहपत्र :- वरील प्रमाणे

(केशव वाबळे)

उपवनसंरक्षक,
नांदेड वनविभाग, नांदेड

प्रतिलिपी :- वनसंरक्षक, (प्रादेशिक) छत्रपती संभाजीनगर यांना माहिती करिता सविनय सादर.


प्रतिलिपी :- उपवनसंरक्षक, अलिबाग वनविभाग, अलिबाग यांना माहिती व आवश्यकत्या कार्यवाहीस्तव सन्सेह अग्रेषित.

Certificate for Compensatory Afforestation land Area

Sr. No	Name of Village	Range	Taluka	Sy.No. / G. No	Handed over Area in Ha.	Area Suitable / Available for Plantation in Ha.	Area Suitable / Available for Plantation done Previously & Natural Vegetation in Ha.	Encroachment Area in Ha.	Area Not Suitable for Plantation due to Rock and steep Slope Ha.	Remark
1	2	3	4	5	6	7	8	9	10	11
1	Bhanegaon	Hadgaon ✓	Hadgaon	56 ✓	15	6	9	0	0	
2	Shirur	Hadgaon ✓	Hadgaon	227 ✓	20	0	20	0	0	
3	Taroda	Hadgaon ✓	Hadgaon	246, 247 ✓	10	0	6	4	0	
4	Mahatala	Hadgaon ✓	Hadgaon	146 ✓	30	0	25	0	5	
5	Bramhanwadi	Hadgaon ✓	Hadgaon	1 ✓	20	5	15	0	0	
6	Nivgha	Hadgaon ✓	Hadgaon	110/1 ✓	15	8	0	2	5	
7	Digras	Hadgaon ✓	Hadgaon	111 ✓	15	0	15	0	0	
8	Pimprala	Hadgaon ✓	Hadgaon	96 ✓	10	0	10	0	0	
9	Kohli	Hadgaon ✓	Hadgaon	255 ✓	25	0	25	0	0	
10	Bamni	Hadgaon ✓	Hadgaon	3 ✓	10	0	0	2.5	7.5	
11	Sarsam Bk	Himayatnagar ✓	Himayatnagar	121 ✓	50	0	50	0	0	
12	Sayphal	Mahur ✓	Mahur	84 ✓	10	0	0	0	10	
13	Hingani	Mahur ✓	Mahur	84 ✓	50	0	50	0	0	
14	Mahur	Mahur ✓	Mahur	83 ✓	25	0	0	0	25	
15	Rui	Mahur ✓	Mahur	55 ✓	10	0	0	0	10	
16	Hatola	Mandvi ✓	Kinwat	19 ✓	50	5	0	22.6	22.4	
17	Nagapur	Mandvi ✓	Kinwat	70 ✓	30	0	25	0	5	
Total					395	24	250	31.1	89.9	

(Keshav Wable)
Dy. Conservator of Forests,
Nanded

Certificate for Compensatory Afforestation land Area										
Sr. No	Name of Village	Range	Taluka	Sy.No. / G. No	Handed over Area in Ha.	Area Suitable / Available for Plantation in Ha.	Area Suitable / Available Plantation done Previously & Natural Vegetation in Ha.	Encroach ment Area in Ha.	Area Not Suitable for Plantation due to Rock and steep Slope Ha.	Remark
1	2	3	4	5	6	7	8	9	10	11
1	Bhanegaon	Hadgaon	Hadgaon	56	15	6	9	0	0	
2	Shirur	Hadgaon	Hadgaon	227	20	0	20	0	0	
3	Taroda	Hadgaon	Hadgaon	246, 247	10	0	6	4	0	
4	Mahatala	Hadgaon	Hadgaon	146	30	0	25	0	5	
5	Bramhanwadi	Hadgaon	Hadgaon	1	20	5	15	0	0	
6	Nivgha	Hadgaon	Hadgaon	110/1	15	8	0	2	5	
7	Digras	Hadgaon	Hadgaon	111	15	0	15	0	0	
8	Pimprala	Hadgaon	Hadgaon	96	10	0	10	0	0	
9	Kohli	Hadgaon	Hadgaon	255	25	0	25	0	0	
10	Sarsam Bk	Himayatnagar	Himayatnagar	121	50	0	50	0	0	
12	Nagapur	Mandvi	Kinwat	70	30	0	25	0	5	
11	Hingani	Mahoor	Mahoor	84	50	0	50	0	0	
Total					290	19	250	6	15	21


 (Keshav Wable)
 Dy. Conservator of Forests,
 Nanded

Sambarkund Irrigation Project Diversion of 263.5406 ha forest land

Decision of the Advisory Committee(AC) (MoEF Delhi). The Committee had detailed discussion and deliberation with sought the following points.(Agenda No. 6).

Sr. No.	Remark	Compliance
2	The majority of the proposed Compensatory Afforestation land is not free from encumbrances and is not suitable for carrying out plantation. Therefore, the State shall submit duly certified map of 395 ha NFL earmarked for the Compensatory Afforestation clearly showing the area actually available for plantation and the area which is not available for plantation. The certificate has to be signed by an officer not below the rank of the APCCF cum Nodal Officer (VSESA).	Certified map of 395 ha NFL earmarked for the Compensatory Afforestation clearly showing the area actually available for plantation and the area which is not available for plantation. Maps are attached herewith. Page No. To
3	The state shall ensure that the area proposed for CA is non-forest land and the same has been handed over to the forest department during the year 1997 for the purpose of Compensatory Afforestation only. A certificate from the State Govt./PCCF(HoFF) along with documentary evidence shall be submitted.	As per District Collector Nanded order No. 1997/RB/Desk-2/Land/CR-5643/8/1/97 dated 03/11/1997 & No. 97/RB Desk-2/Land /CR-1/97, Dated 31/12/1997, Also Additional Principle Chief Conservator of Forests, Nagpur letter No. Desk-17/Nodal/RS/401/2012-13 dated 16.05.2012 the Land 395 Ha is transferred to Nanded Forest Division as Compensatory Land for Sambarkund, Chanera and Makati Projects of Konkan Region. The documentary evidence is attached herewith. Page No. To
4	The Regional Office has recommended that the State Government be asked to take necessary steps to evict encroachments claimed to be over 30 ha and notify the entire area of 395 ha NFL as RF / PF. The State shall submit an undertaking in this regard.	Notification of 395 Ha NFL sanctioned as PRF under section 4 of IFA 1927. Copies of Sanctioned Section-4 Notification are attached herewith. Page No. To Undertaking to evict encroachments of 31.10 Ha is attached herewith. Page No. To

(Keshav Wable)

Dy. Conservator of Forests,
Nanded

TRUE TRANSLATION OF DOCUMENT FROM MARATHI TO ENGLISH LANGUAGE

Office of the Principle Chief Conservator of Forests, (Head of Forest Force) Maharashtra State Nagpur
Van Bhavan, Ramgiri Road Civil Lines, Nagpur

No. Desk-17/Nodal /RS/401/2012-13

Nagpur 440 001, Dated 16.05.2012

To,
Sessions Officer (F-3)
Revenue and Forest Department,
Ministry, Mumbai

Subject : Forest Land Raigad

Chanera minor irrigation Scheme, Tal- Roha, Dist. Raigad, Sambarkund Medium Project, Tal-
Alibag, Dist. Raigad and Makti minor irrigation Scheme, Tal- Mangaon, Dist. Raigad
Regarding classification of alternative area for these projects.

References:

- 1) Govt letter no. FLD-13/2012/Anai.9/F-3 dated 29.02.2012.
- 2) Chief Conservator of Forest (T) Thane letter no. Desk-10/CR.2/06-07/OW- 2116, Dated. 22.03.2012
- 3) Chief Conservator of Forests (T) Aurangabad letter no. Desk5/Land/CR- 11 (12-13) /252, Dated-15.05.2012

1. Pursuant to the above mentioned letter, it is informed that in lieu of forest land acquired for Chiboda-Thakurvadi project, alternative non-forest area in Nanded district was allotted. 395.00 in Nanded Forest Department as the said Medium Irrigation Project was cancelled due to non-compliance with the profitability-ratio parameters prescribed by the Government and due to impracticability and other annexations. The Chief Conservator of Forests (T) Aurangabad per ref. No.3 has stated that there is no objection to assigning the non-forest area as an alternative area for the following project. The letter is attached for perusal.

Sambarkund Project 275.00 ha.
Chanera Project 60.00 ha.
Makti Project 60.00 ha.

2. According to the letter of the Chief Conservator of Forests (T) Aurangabad, the proposals submitted for creation of protected forests covering a total area of 395.00 hectares. Out of which 270.00 hectare area in 10 villages has been declared as protected forest. 125.00 hectares of non-forest area in remaining 7 villages is yet to be declared as protected forest. This has been informed by Chief Conservator of Forests (T) Aurangabad. The area declared as Protected Forest is as follows.

Sr. No.	District	Taluka	Name of Village	Survey No.	Area in Ha.	Class of Forest
1	Nanded	Mahur	Mahur	83	25.00	Protected Forest
		Mahur	Rui	55	10.00	Protected Forest
		Mahur	Sayphal	84	10.00	Protected Forest
		Mahur	Hingani	84	50.00	Protected Forest
2	Nanded	Kinwat	Nagapur	70	30.00	Protected Forest
		Kinwat	Hatola	19	50.00	Protected Forest
3	Nanded	Hadgaon	Shiur	127	20.00	Protected Forest
		Hadgaon	Pimparala	96	10.00	Protected Forest
		Hadgaon	Sarsam Bk.	121	50.00	Protected Forest
		Hadgaon	Digras	111	15.00	Protected Forest
Total Area (Ha.)					270.00	

 **Translator**
Adv. Abdul Bari Siddiqui
Authorized Translator (Govt. of Maharashtra)

3. Also 125.00 hectares of remaining 7 villages are yet to be declared as protected forest as follows. This has been informed by Chief Conservator of Forests (T) Aurangabad.

Sr. No.	District	Taluka	Name of Village	Survey No.	Area in Ha.	Class of Forest
1	Nanded	Hadgaon	Bhanegaon	56	15.00	Non Forest
		Hadgaon	Taroda	246,247	10.00	Non Forest
		Hadgaon	Mahatala	146	30.00	Non Forest
		Hadgaon	Brahamawadi	1	20.00	Non Forest
		Hadgaon	Nivgha	110/1	15.00	Non Forest
		Hadgaon	Bamni	3	10.00	Non Forest
		Hadgaon	Kohli	255	25.00	Non Forest
Total Area (Ha)					125.00	

4. According to the reference letter of the Chief Conservator of Forests (T) Aurangabad, it has been informed that out of the total area of 395.00 hectares, the alternative non-forest area is proposed for the project as follows.

Sr. No.	Project Name	Taluka	Name of Village	Survey No.	Area in Ha.	Class of Forest
1	Sambarkund Medium Project Tal.- Alibag, Dist.- Raigad	Mahur	Mahur	83	25.00	Protected Forest
		Kinwat	Nagapur	70	30.00	Protected Forest
		Hadgaon	Bhanegaon	56	15.00	Non Forest
		Hadgaon	Shiur	127	20.00	Protected Forest
		Hadgaon	Taroda	246,247	10.00	Non Forest
		Hadgaon	Mahatala	146	30.00	Non Forest
		Hadgaon	Brahamawadi	1	20.00	Non Forest
		Hadgaon	Nivgha	110/1	15.00	Non Forest
		Hadgaon	Bamni	3	10.00	Non Forest
		Hadgaon	Digras	111	15.00	Protected Forest
		Hadgaon	Pimparala	96	10.00	Protected Forest
		Hadgaon	Sarsam Bk.	121	50.00	Protected Forest
		Hadgaon	Kohli	255	25.00	Non Forest
Total Area (Ha)					275.00	
2	Chanera minor irrigation Scheme, Tal- Roha, Dist. Raigad	Mahur	Rui	55	10.00	Protected Forest
		Kinwat	Hatola	19	50.00	Protected Forest
Total Area (Ha)					60.00	
3	Makti minor irrigation Scheme, Tal- Roha , Dist. Raigad	Mahur	Sayphal	84	10.00	Protected Forest
		Mahur	Hingani	84	50.00	Protected Forest
Total Area (Ha)					60.00	

5. Reference letter from Chief Conservator of Forests (Pvt.) Thane no. Under 2, the exact amount of land required by the forest department for irrigation projects in Chanera, Sambarkund and Makti districts of Raigad. The information in this regard is presented as follows.

Sr. No.	Forest Division	Name of Project	Forest area to be transferred (Ha.)
1	Alibag	Sambarkund Medium Project	228.400
2	Roha	Chanera minor irrigation Scheme	46.6447
3	Roha	Makti minor irrigation Scheme	Area not determined

6. As per the reference letter from Chief Conservator of Forests (Pvt.) Thane, letter of Deputy Conservator Alibag and Roha has been attached. It contains the survey number and details of forest area required for Sambarkund and Chanera project. The letter is attached for review. The forest area for the Makli project is yet to be determined.

However, as above, the report is being submitted for further action in accordance with the relevant government letter.

Encl. As above

Sd/-
Additional Principal Chief Conservator of Forests, and Central Officer,
Maharashtra State, Nagpur

Copy :- Chief Conservator of Forests, (Pvt.) Thane / Aurangabad for information

Copy :- Conservator of Forests, Nanded / Alibag / Roha Forest Division for information

Copy :- Superintending Engineer, North Konkan Irrigation Project Board, Kalwa- Thane for information

CERTIFICATE

This is to certify that I had translated the document
From Marathi to English language to the best of
My knowledge and belief.

Hence certified.


Translator
Adv. Abdul Bari Siddiqui
Authorised Translator (Govt. of Maharashtra)

TRUE TRANSLATION


Translator
Adv. Abdul Bari Siddiqui
Authorised Translator (Govt. of Maharashtra)

12/292

प्रधान मुख्य वनसंरक्षक, (हेड ऑफ फॉरेस्ट फोर्स) महाराष्ट्र राज्य, नागपूर यांचे कार्यालय
वनभवन, रामगिरी रोड सिव्हील लाईन्स, नागपूर

12/92

प्रति,
कार्यासन अधिकारी (फ-३)
महसूल व वन विभाग,
मंत्रालय
मुंबई

क्र.कक्ष-१०/नोसेल/आरएस/ 401 /२०१२-१३
दिनांक १६/०५/२०१२.

फा. अच.	
उप का. अ.	
नि. अ.	
प. नि.	
आवक. न.	
दिनांक	
आसन क्र.	

विषय:- वनजमीन रायगड

चणोरा ल.पा.योजना, ता रोहा, जि रायगड सांबरकुंड मध्यम प्रकल्प, ता आलिबाग, जि रायगड, व माकटी ल.पा. योजना ता माणगांव जि रायगड या प्रकल्पांसाठी पर्यायी क्षेत्र वर्ग करणेबाबत

1 JUN 2012
प्रकाश वंडल, ठाणे

संदर्भ:- १) शासनाकडील पत्र क्र.एफएलडी-१३/२०१२/अनै.९/फ-३, दि.२९.२.१२

२) मुख्य वनसंरक्षक (प्रा) ठाणे यांचेकडील पत्रक्र. कक्ष-१०/प्रक्र.२/
०६-०७/कावि-२११६, दिनांक २२/३/२०१२

३) मुख्य वनसंरक्षक (प्रा) औरंगाबाद यांचेकडील पत्र क्र.क्र-५/जमीन/प्रक्र.११
(१२-१३)/२५२, दिनांक १५/५/२०१२

उपरोक्त संदर्भित पत्राच्या अनुषंगाने कळविण्यांत येते की, चिबोडा-ठाकूरवाडी प्रकल्पाकरीता संपादित केलेल्या वन जमिनीच्या बदल्यात नांदेड जिल्हातील पर्यायी वनेतर क्षेत्र प्रस्तावीत करण्यात आले होते. परंतु सदर मध्यम सिंचन प्रकल्प लाभव्य-गुनोत्तर शासनाच्या विहित मापदंडात बसत नसल्यामुळे तसेच अव्यवहार्यता आणि इतर अनुषंगीक करण्यामुळे रद्द करण्यांत आला असल्याने नांदेड वन विभागातील ३९५.०० हे वनेतर क्षेत्र हे खालील प्रकल्पाकरीता पर्यायी क्षेत्र म्हणून प्रस्तावीत करण्याकरीता हरकत नसल्याचे मुख्य वनसंरक्षक (प्रा) औरंगाबाद यांनी त्यांचेकडील संदर्भित पत्रान्वये पत्र क्र.३ अन्यथे कळविले आहे. पत्र अवलोकनार्थ सोबत संलग्न आहे.

सांवरकुड प्रकल्प २७५.०० हे

ताणेशा प्रकल्प ६०.०० हे

मावटी प्रकल्प ६०.०० हे

मुख्य वनसंरक्षक (प्रा) औरंगाबाद यांचे रांदमिय पत्रानुसार एकूण ३९५.० हे क्षेत्राचे संरक्षित वन गतीत करण्यासाठी जे प्रस्ताव सादर करण्यांत आलेले आहेत. त्यापैकी १० गावातील २७०.०० हे क्षेत्र संरक्षित वन म्हणून जाहिर झालेले आहे. उर्वरीत ७ गावातील १२५.०० हे वनेतर क्षेत्र हे संरक्षित वन म्हणून बाकी आहे असे मुख्य वनसंरक्षक (प्रा) औरंगाबाद यांनी कळविले आहे. संरक्षित वन म्हणून घोषित करण्यांत आलेले क्षेत्र खालील प्रमाणे आहे.

अ. क्र.	जिल्हा	तालुका	गावाचे नाव	सर्वे नंबर	क्षेत्र हे	संवर्ग
१.	नांदेड	माहोर	माहोर,	८३ ✓	२५.०० हे.	संरक्षित वन
		माहोर	रुई	८५	१०.०० हे.	संरक्षित वन
		माहोर	सायफळ	८४	१०.०० हे.	संरक्षित वन
		माहोर	हिगणी	८४	५०.०० हे.	संरक्षित वन
२.	नांदेड	किनवट	नागापूर	७० ✓	३०.०० हे.	संरक्षित वन
		किनवट	हातोळा	१९	५०.०० हे.	संरक्षित वन
३.	नांदेड	हतगांव	शिऊर	१२७ ✓	२०.०० हे.	संरक्षित वन
		हतगांव	पिंपराळा	९६ ✓	१०.०० हे.	संरक्षित वन
		हतगांव	सरसम बू	१२१ ✓	५०.०० हे.	संरक्षित वन
		हतगांव	दिग्रस	१११ ✓	१५.०० हे.	संरक्षित वन
एकूण क्षेत्र					२७०.०० हे	

३.० तसेच उर्वरीत ७ गावातील खालील प्रमाणे १२५.०० हे संरक्षित वन म्हणून घोषित होणे बाकी आहे असे मुख्य वनसंरक्षक (प्रा) औरंगाबाद यांनी कळविले आहे.

अ. जिल्हा	तालुका	गावाचे नाव	सर्व्हे नंबर	क्षेत्र हे.	संवर्ग	
१	नांदेड	हदगांव	भानेगाव	१६	१५.००	वनेतर
		हदगाव	तरोडा	२४६, २४७	१०.००	वनेतर
		हदगांव	महातळा	१४६	३०.००	वनेतर
		हदगाव	ब्रम्हवाडी	१	२०.००	वनेतर
		हदगांव	निवघा	११०/१	१५.००	वनेतर
		हदगांव	वामणी	३	१०.००	वनेतर
		हदगांव	कोहली	२५५	२५.००	वनेतर
एकुण क्षेत्र				१२५.००	हे.	

५.० मुख्य वनसंरक्षक (प्रा) औरंगाबाद यांचे संदर्भित पत्रान्वये एकूण ३९५.०० हे क्षेत्रापैकी पर्यायी वनेतर क्षेत्र खालीलप्रमाणे प्रकल्पाकरीता प्रस्तावीत करण्यांत येत असल्याचे कळविले आहे.

अ. क्र.	प्रकल्पाचे नांव	तालुका	गावाचे नाव	सर्व्हे नंबर	क्षेत्र हे.	संवर्ग
१	सांवरकुड मध्यम प्रकल्प, ता. अलिबाग, जि. रायगड	माहोर	माहोर	८३	२५.००	संरक्षित वन
		किन्वट	नागापूर	७०	३०.००	संरक्षित वन
		हदगांव	भानेगांव	५६	१५.००	वनेतर
		हदगांव	शिऊर	१२७	२०.००	संरक्षित वन
		हदगांव	तरोडा	२४६, २४७	१०.००	वनेतर
		हदगांव	महातळा	१४६	३०.००	वनेतर
		हदगांव	ब्रम्हवाडी	१	२०.००	वनेतर
		हदगांव	निवघा	११०/१	१५.००	वनेतर
		हदगांव	बामणी	३	१०.००	वनेतर
		हदगांव	दिग्रस	१११	१५.००	संरक्षित वन
		हदगांव	पिंपराळा	९६	१०.००	संरक्षित वन
		हदगांव	सरसम बू.	१२१	५०.००	संरक्षित वन
		हदगांव	कोहली	२५५	२५.००	वनेतर
एकुण क्षेत्र					२७५.०० हे.	

अ. क्र.	प्रकल्पाचे नांव	तालूका	गावाचे नांव	सर्व्हे नंबर	क्षेत्र हे	संवर्ग
२	चणेरा	माहोर	रुई	५२	१०.००	गोंदित वन
	ल.पा.योजना, ता. रोहा, जि. रायगड	किनवट	हातोळा	५९	५०.००	गोंदित वन
				एकूण क्षेत्र	६०.०० हे.	
३	माकटी प्रकल्प, ल.पा.योजना, ता. रोहा, जि. रायगड	माहोर	सायफळ	८४	१०.००	गोंदित वन
		माहोर	हिगणी	८४	५०.००	गोंदित वन
				एकूण क्षेत्र	६०.०० हे	

५.० मुख्य वनसंरक्षक (प्रा) ठाणे यांचेकडील संदर्भित पत्र क्र.२ अन्वये चणेरा, सांबरकुंड व माकटी या रायगड जिल्हायातील सिंचना प्रकल्पाकरीता वन विभागाकडील नेमकी किती जमीनीची आवश्यकता आहे. याबाबतची माहिती खालील प्रमाणे सादर केली आहे.

अ.क्र.	वनविभाग	प्रकल्पाचे नाव	हस्तांतरित होणारे वनक्षेत्र हे
१	अलिबाग	सांबरकुंड मध्यम प्रकल्प	२२८.४००
२	रोहा	चणेरा ल.पा योजना	४६.६४४७
३	रोहा	माकटी ल.पा योजना	क्षेत्राची निश्चीती झाली नाही.

मुख्य वनसंरक्षक (प्रा) ठाणे यांनी त्यांचे संदर्भित पत्रानुसार उपवनसंरक्षक अलिबाग व रोहा यांचे पत्र सहपत्रित केले आहे. त्यामध्ये सांबरकुंड व चणेरा प्रकल्पासाठी आवश्यक वन क्षेत्राचा सर्व्हे नंबर सह तपशील देण्यांत आलेला आहेत. पत्र अवालोकर्थ सोबत संलग्न आहे. माकटी प्रकल्पाकरीता वनक्षेत्र अद्याप निश्चीत व्हावयाचे आहे.

तरी उपरोक्त प्रमाणे अहवाल संदर्भित शासन पत्राचे अनुषंगाने पुढील कार्यवाहीकरीता सादर करण्यांत येत आहे.

सहपत्र:- वरील प्रमाणे

अपर प्रधान मुख्य वनसंरक्षक, व केंद्रस्थ अधिकारी,
महाराष्ट्र राज्य, नागपूर

प्रतिलिपी:- मुख्य वनसंरक्षक, (प्रा) ठाणे/औरंगाबाद यांना माहितीस अग्रेषित.

प्रतिलिपी:- उपवनसंरक्षक, नांदेड/अलिबाग/रोहा वन विभाग यांना माहितीस अग्रेषित.

प्रतिलिपी:- अधीक्षक अभियंता, कोकण पाटबंधारे प्रकल्प ठाणे, यांना माहितीस अग्रेषित.

D:ARSAunangabad.doc

आ. क्र. नागपूर, वन / सं. २ / CH-11 / 20/03
उत्तर कोकण पाटबंधारे प्रकल्प

१. क्र. कळता, ठाणे

प्र. क्र. २०/०३/२०२२
अधीक्षक अभियंता, कोकण पाटबंधारे प्रकल्प मंडळ, ठाणे

Read:-

1. Hon. Divisional Commissioner, Aurangabad letter No. 95/A, Desk 2/LND/F.No.62 dated 7.1.1997
2. Conservator of Forests, Aurangabad Forest Division, Aurangabad letter No. Cell-5/Land/FCA/CA/Konkan/3368 Dated 18.12.1996
3. Dy Conservator of Forests, Nanded letter No. B/Land/Measurement/CA/7344/Year 1996.97 dated 11/02/1997

No. 1997.RB Desk.2.Land.CR.5643/8/1/97
Collector office, Nanded
Dated. 3.11.1997

Order

By the reason vide from the proposal letter No. 1... Divisional Commissioner, Aurangabad letter dated 19.10.1996 for Projects under Konkan Division under Forest (Conservation) Act 1980 under where forest land is required under following 4 districts. Said Compensatory Land is offered for Compensatory Afforestation in lieu of the forest land is ordered.

However, Forest Conservator, Forest Aurangabad & Dy Conservator of Forest, Nanded from the proposal vide reference no 2 & 3 nonforest land is requested for compensatory Afforestation.

With the above, as per powers received from the Government guideline, Revenue and Forest Department No. LND.1071/182036/A-2 dated 9/9/1971 and Government letter, revenue and Forest division letter note no. Land/2795/2209/T.704/A-4 dated 19.10.1996 with above rights. I Collector, Nanded, Maharashtra Revenue land Act 1966 sub-act 22 Taluka Kinwat, Hadgaon, Biloli and Mukhed total 1044.85 Ha. out of which suitable nonforest land 906.31 Ha. This area handing over as Compensatory Afforestation land to Dy Conservator of Forests, Nanded on following terms and condition.

Details of land to be transferred

Taluka	Name of Village	S. No./Gut no.	Handing over land in Ha.
1	2	3	4
1. Kinwat	1. Hatola	19	50.00
	2. Nagapur	70	30.00
	3. Darsangvi	88	70.00
	4. Rui	55	10.00
	5. Yewaleshwar	66	20.00
	6. Mahoor	83	25.00
	7. Saiphal	84	10.00
	8. Hingni	84	50.00
	9. Singarwadi	5	20.00
	10. Sawari	27, 117	17.00
		Total	302.00
2. Hadgaon	1. Bhanegaon	56	15.00
	2. Shiyur	227	20.00
	3. Taroda	246, 247	10.00
	4. Jagapur	123	100.00
	5. Chinchgavan	11,13	8.31
	6. Bhamni	3	10.00
	7. Malzari	29, 102	10.00
	8. Malegaon	109, 208	15.00
	9. Digras	111	15.00

	10. Pimprala	16	10.00
	11. Vikshala	243	9.00
	12. Sarsam Bk.	121	50.00
		Total	272.31
3. Biloli	1. Somthana	45	40.00
	2. Bahoar	408	27.00
	3. Talni	230, 367	18.00
	4. Sawali	67	45.00
	5. Sawali	81, 91	30.00
	6. Shelambi	12, 77, 86	30.00
	7. Biloli	81	7.00
	8. Hippeergathadi	1	30.00
	9. Nilegavan	15	15.00
		Total	242.00
4. Mukhed			
	1. Mukhed	98	50.00
	2. Kharab Khandgaon	192	40.00
		Total	90.00
		Total	906.31

Terms and Conditions: 1. Dy Conservator of Forest, Nanded will continue to be used wherever it is transferred on a daily basis. Until he does, he will not be able to give it to the people of Nanded district without the prior permission of others. There is no sale / transfer of land without permission or car on lease in any government department.
2. When D Conservator of Forest, Nanded, will not have this Land excess, then he will have to return the land to the revenue department.

Signed/-sd/-
Collector, Nanded

Copy to:

1. Hon. Divisional Commissioner, Aurangabad Division, for information please
2. Dy Conservator of Forest, Aurangabad sent for information
3. Dy Conservator of Forest, Nanded for information and necessary action
4. Sub divisional officer, Delur and kinwat for information
5. Tahsildar Kinwat, Hadgaon, Biloli and Mukhed inform that possession of land from the respective tahsils should be provided to Dy Conservator of Forests, Nanded and possession receipts should be submitted in this office. In addition to these required notes should be made in Land records and said report should be submitted to this office
6. Taluka Land records officer, Kinwat, Hadgaon, Biloli and Mukhed measurement and permanent to be provided.

Signed/-sd/-
For Collector, Nanded

Truely Translated



A. D. Rokade
Subdivisional Engineer,
Hetawane Project Subdivision,
Umberde Pen Dist. Raigad

(२)

३. उपवन क्षेत्र, नदि वना माहिती व पुढील अर्जांचा कार्यवाहीतल अभिप्राय.
४. उपविभागीय अधिकारी, देगुल, व डिप्टी वना माहितीतल.
५. महसूलदार, डिप्टी, हदगांव, विलोली व सुबोड वना भूगुन सुविन को आले को, वना को रपापवा लागू खातीत उपरोक्त वेतार उमोनोवा लागू उपवनक्षेत्र, नदि वना भूगुन लागू परवाली वर अपेक्षित लागू करावो. तसेच उपरोक्त उमोनोवा अपेक्षित नदि अधिकार अभिप्राय लागू लागू अहवाल लागू करावो.
६. लागू निरिध भूमि अभिप्राय, डिप्टी, हदगांव, विलोली व सुबोड वना मोजवो हल ह्य अरम अर्जातल देण्यात देणे.

जिल्हा नदि वना माहिती.

मोह -

सत्यप्रताप

[Signature]

उपविभागीय अभियंता
हेडवॉटर प्रकल्प उमोनोवा क.४
कांगारली, ता. पेण, जि. रायगड

[Signature]
Sub Divisional Engineer

Helawane Medium Project Sub Division
Umbarda, Tal. Pen, Dist. Raigad

To,
Principal Chief Conservator of Forest (Head of Forest Force)
Maharashtra State, Nagpur

Subject: Land Raigad Chanera LP Scheme, Tal. Roha, Dist. Raigad Sanvakund Medium Project, Tal. Alibag, Dist. Raigad and Marketeti L.P. Yojana, Ta. Regarding classification of alternative non-forest areas for Mangaon, Dist. Raigad projects.

Sir,

Memorandum of Revenue Department dated 19.10.1996, Executive Engineer, R.P.V. Collage, co-editing, please be observed. Ta. Documents of Roha and Superintendent of Engineers, U.K.P.M. Kalwa, Thane etc. Office of Chimboda Thakurwadi Medium Project under North Konkan Irrigation Project Board.

The Chimboda-Thakurwadi Medium Project under the North Konkan Irrigation Project Board has been canceled due to non-compliance with the Government's prescribed profit ratio as well as impracticality and other ancillary reasons. But in exchange for the forest land affected by this project, 395 ha. Such alternative non-forest land has already been transferred to the Deputy Forest Conservator, Nanded Forest Department, Nanded. Due to cancellation of Chimboda-Thakurwadi medium project, 395 ha. Alternative non-forest land Chanera (60 ha.), Sambarkund (275 ha.) And Makati (60 ha.) In Raigad district.

However, there is no mention / demand in the Nasti as to exactly what land (survey number, location etc.) is required by the Forest Department for the project in Chanera, Sabarkud and Makati districts of Raigad. It is also not clear whether the alternative non-forest area in Nanded district, which was acquired in exchange for forest land acquired for the Chimboda-Thakurwadi project, has been notified.

Therefore, it is requested to submit a factual detailed report to the Government with your clear opinion on the above mentioned issues immediately.

Attached: As above


Your's

(Vijay Sabale)
Executive Officer
Revenue and Forest Department

Copy: For information and necessary action

- 1) Chief Conservator of Forests (T) Thane
- 2) Chief Conservator of Forests (T) Aurangabad
- 3) Dy Conservator of Forests, Nanded / Roha / Alibag

Truely Translated


A. D. Rokade
Subdivisional Engineer,
Hetawane Project Subdivision,
Umberde Pen Dist. Raigad

महसूल व वन विभाग,

मंत्रालय, मुंबई- ४०० ०३२.

दिनांक:- २९ फेब्रुवारी, २०१३

प्रति,

प्रधान मुख्य वनसंरक्षक (वन बल प्रमुख),
महाराष्ट्र राज्य, नागपूर.

विषय:- जमीन - रायगड

चणेरा ल.पा.योजना, ता.रोहा, जि.रायगड सांबरकुंड मध्यम प्रकल्प,
ता.अलिबाग, जि.रायगड व माकटी ल.पा. योजना, ता. माणगांव,
जि.रायगड या प्रकल्पांसाठी पर्यायी वनेतर क्षेत्र वर्ग करणेबाबत.

महोदय,

महसूल विभागाचे दिनांक १९.१०.१९९६ चे ज्ञापन, कार्यकारी अभियंता, रा.पा.वि., कोलाड,
ता.रोहा आणि अधिक्षक अभियंता, उ.कों.पा.प्र.मं., कळ्या, ठाणे आदी कार्यालयाची कागदपत्रे
सहपत्रित करीत आहे, कृपया अवलोकन व्हावे.

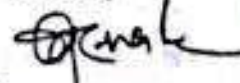
उत्तर कोंकण पाटबंधारे प्रकल्प मंडळांतर्गतच्या चिबोडा-ठाकूरवाडी मध्यम प्रकल्पाचा लाभव्यय
गुणोत्तर शासनाच्या विहित मापदंडात बसत नसल्यामुळे तसेच अव्यवहार्यता आणि इतर अनुषंगिक
कारणामुळे सदर प्रकल्प रद्द करण्यात आला आहे. परंतु सदर प्रकल्पांमुळे बाधित होणाऱ्या वन
जमिनीच्या बदल्यात औरंगाबाद विभागातील ३९५ हे. इतकी पर्यायी वनेतर जमीन उप वनसंरक्षक,
नांदेड वन विभाग नांदेड यांना पूर्वीच हस्तांतर करण्यात आलेली आहे. चिबोडा-ठाकूरवाडी मध्यम
प्रकल्प रद्द झाल्याने त्याबद्दल्यात वन विभागाकडे वर्ग केलेली ३९५ हे. पर्यायी वनेतर जमीन चणेरा (६०
हे.), सांबरकुंड (२७५ हे.), व माकटी (६० हे.) या रायगड जिल्ह्यातील तीन पाणी पुरवठा प्रकल्पांच्या
नावे दर्शवून सुधारणा करण्यात यावी; अशी विनंती करून महसूल विभागाने त्यांच्या अनुषंगीक नस्तीवर
वन विभागाचे अभिप्राय अपेक्षित आहेत.

तथापि, चणेरा, सांबरकुंड व माकटी या रायगड जिल्ह्यातील प्रकल्पाकरिता वन विभागाची
नेमकी कोणती (सर्व्हे नंबर, ठिकाण वगैरे) जमीन आवश्यक आहे, याबाबतचा उल्लेख / मागणी नस्तीत
आढळून येत नाही. तसेच चिबोडा-ठाकूरवाडी प्रकल्पाकरिता संपादित केलेल्या वनजमिनीच्या बदल्यात
प्राप्त नांदेड जिल्ह्यातील पर्यायी वनेतर क्षेत्र अधिसूचित करण्यात आले आहे किंवा कसे, हे देखील स्पष्ट
होत नाही.

तेव्हा, उक्त नमूद मुद्द्याबाबत आपल्या सुस्पष्ट अभिप्रायासह वस्तुस्थितीदर्शक सविस्तर अहवाल
शासनास तातडीने सादर करावा, ही विनंती.

सहपत्र : वरीलप्रमाणे

आपला,



(विजय साबळे)

कार्यासन अधिकारी

महसूल व वन विभाग

प्रत: माहिती तथा आवश्यक कार्यवाहीसाठी अग्रेषित.

१) मुख्य वनसंरक्षक (प्रा.), ठाणे.

२) मुख्य वनसंरक्षक (प्रा.), औरंगाबाद.

३) उप वनसंरक्षक, नांदेड / रोहा / अलिबाग.

(Translated Copy of Marathi Letter)

Read :-

- 1) Hon. Divisional Commissioner Aurangabad's letter no. 95/ RB, Desk-2,LND,File.No.62, Dated 07.01.97
- 2) Conservator of Forest, Aurangabad's letter No. Desk-5/Land/FCA/CA/Konkan/2268, dt.18.12.96
- 3) Dy Conservator of Forest, Nanded's letter No. F/Land/Mojani/CA/7344/Year 97-97, dt. 11.03.1997 and dt. 09.12.1997
- 4) This Office's Order No. 97. RB. Desk-2. Land. CR-1/97, Dt.03.11.1997

No. 97. RB. Desk-2. Land. CR-1/97,
Collector Office, Nanded.
Date 31.12.1997

Order

Since according to the letter no. 1 in the preamble, the Hon. Divisional Commissioner, Aurangabad vide Government, Revenue and Forest Department's Memorandum dated 19.10.1996 had ordered to transfer (one thousand forty four hectares and eighty five Are) 1044.85 Ha Non-forest land from this district in lieu of the forest land to be acquired for the projects in Konkan Division to the Forest Department on usual terms and conditions and ordered to note it on the 7/12 record of rights of the relevant Gut. Since according to this office's order dated 3.11.1997 in the preamble, the 906.31 Ha Non-forest land from the villages proposed by Forest Department has been transferred to the Forest Department. Since Dy Conservator of Forests, Nanded vide his proposal dated 09.12.97 has informed that out of this 906.31 Ha. Non-forest land, the land as detailed below could not be transferred to Forest Department for the reasons stated against the survey number / group number.

Since Dy Conservator of Forests, Nanded vide his proposal dated 09.12.97 has informed that out of the 906.31 Ha. Non-forest land to be transferred to them, the 265.00 Ha. Non-forest land could not be made available, also as per the Government Instructions on transferring 906.31 Ha land as above out of total 1044.85 Ha land to the Forest Department, the remaining is 138.54 Ha.area, it is proposed that the total area of 403.54 Ha be transferred as Non-forest land as detailed below.

Accordingly, I, Collector, Nanded, in exercise of the powers vested to me under Section 22 of the Maharashtra Land Revenue Act, 1966, orders to transfer the non-forest land as detailed below from the Talukas- Kinwat, Hadgaon, Biloli and Mukhed to the Forest Department by changing the lands from the following Gut Numbers in the order dated 13.11.1997 the total 403.54 Ha Non-forest land to the Forest Department on usual terms and conditions.

Details of Area could not be made available to be transferred as non-forest land vide order dated 03.11.97						Details of non-forest land newly proposed for transfer by Dy Conservator of Forests					
1	2	3	4	5		6	7	8	9	10	11
Sr. No.	Taluka	Name of Village	Sy. No. /Gut No.	Area Ha. Are	Remarks	Sr. No.	Taluka	Name of Village	Sy. No. /Gut No.	Area Ha.	Remark
1	Kinwat	Savari	27/ 117	17.00	Encroached	1	Kinwat	MalBorgaon Chikhali Bk. Digadi(G) Bendi Chikhali kh.	56 P 60 60 1 141	25.00 20.00 40.00 25.00 20.00	
2	Hadgaon	Ugapur	52/ 123	100.00	Already declared as Reserved Forest						

1	2	3	4	5		6	7	8	9	10	11
3	Biloli	Totthana	45			2	Hadgaon	Mahatala Kohali Bramhawadi Nivgha	146 255 1 110/1	20.00 25.54 20.00 15.00	
4.	Biloli	Talani	230, 267	18.00	Encroached	3	Biloli	Manjara(M) Manjar(M) Ramtirth	213 301/1 441	30.00 20.00 28.00	
5.	Biloli	Sawali	99 व 91	10.00	---,---	4	Bhokar	Magthana (k) Karkala Birnal Sawargaon	287 52 302 87	25.00 20.00 30.00 20.00	
6.	Biloli	Kolambi	77 व 86	20.00	Plantation done by Social Forestry Department						
7.	Mukhed	Mukhed	38	50.00	Encroached						
Total				265.00 Ha.			Total				403.54 Ha.

Terms and Conditions

1) The said lands shall remain in the possession of the Dy Conservator of Forests, Nanded till it has to be used for the purpose for which the said lands has been transferred to them. He shall not transfer the said lands to any private person by transfer, sale , lease. etc. without the prior permission of the Collector, Nanded. Similarly, he cannot be sold/transfer or lease to any other Government Department without the prior permission of the Collector, Nanded.

2) When the Dy Conservator of Forests, Nanded will no longer requires the said lands, he should return the said lands to the Revenue Department.

Signed/-
Collector Nanded.

Copy to ,

1) Hon. Divisional Commissioner, Aurangabad Division, Aurangabad. for information.

2) Conservator of Forests, Aurangabad for information.

3) Dy Conservator of Forests, Nanded, for information and further necessary action.

4) The Sub Divisional Officer, Nanded, Degalur and Kinwat for information.

5) Tahasildars, Kinwat, Hadgaon, Biloli and Bhokar are hereby suggested to hand over the possession of Non-Forest land from their talukas to Dy Conservator of Forests, Nanded and submit the find handing over receipt to this office. Similarly take the necessary note in the records of the said lands and accordingly submit the report.

6) Taluka Inspector of Land Records, Kinwat, Hadgaon Biloli, Bhokar are instructed to fix the boundaries by carrying out land surveying and measurement.

Sd/-
For Collector Nanded.

महसूल व वन विभाग
मादाम कामा मार्ग, हुतात्मा राजगुरु चौक, मंत्रालय,
मुंबई- ४०० ०३२, दिनांक २५ जुलै २०१८

अधिसूचना

भारतीय वन अधिनियम, १९२७.

क्रमांक: एफएलडी-२७/२०१८/प्र.क्र.४६०/फ-३.--भारतीय वन अधिनियम १९२७ (१९२७ चा १६) च्या कलम ४ अन्वये प्रदान केलेल्या अधिकारांचा वापर करून, महाराष्ट्र शासन याद्वारे नांदेड जिल्ह्यातील हदगांव तालुक्यातील सोबतच्या अनुसूचीत विनिर्दिष्ट केलेली जमीन राखीव वन म्हणून स्थापित करण्याबाबत प्रस्तावीत असल्याचे घोषित करीत आहे.

अनुसूची
तालुका हदगांव, जिल्हा नांदेड

अ. क्र.	गावाचे नांव	सर्व्हे नं.	गट नं.	एकूण क्षेत्र (हेक्टर)	चतुःसिमा			
					पूर्व	पश्चिम	उत्तर	दक्षिण
(१)	(२)	(३)	(४)	(५)	(६)	(७)	(८)	(९)
१	बामणी तांडा	-	३	१०.००	मालकी गट नं. २ व मौजे कारलेची शिव	गायरान गट नं. ३ भाग	गायरान गट नं. ३ भाग	गायरान गट नं. ३ भाग
२	लोहा	१४ भाग	८० भाग	४०.००	वन गट नं. ८० भाग	मालकी गट नं. ६३, ९२, ८५, ८६	मालकी गट नं. ६४, ६५, ६७, ७३, ७४, ७५, ७६, ७७, ७८, ७९	मालकी गट नं. ८२, ८१, ८५, १२१, १२२, १२३, १२४
३	भानेगाव तांडा (जुने भानेगाव)	-	२/१	१५.००	गायरान गट नं. २/१ भाग	मौजे अंबाळाची शिव	गायरान गट नं. २/१ भाग	मौजे अंबाळाची शिव
		एकूण		६५.००				

२. उक्त जमिनीस किंवा त्यावर असलेल्या कोणत्याही व्यक्तीच्या कथित अधिकारांच्या बाबतीत चौकशी करण्याकरिता आणि त्या अधिकारांचे, स्वरूप व व्याप्ती निर्धारित करण्याकरिता याच कलमाच्या खंड (क) अन्वये वन जमाबंदी अधिकारी म्हणून वन जमाबंदी अधिकारी, औरंगाबाद यांची नियुक्ती करीत आहेत.

३. उक्त अधिनियमाच्या कलम १७ अन्वये महाराष्ट्र शासन याद्वारे कलमे ११, १२, १५ व १६ अन्वये वन जमाबंदी अधिकाऱ्याने दिलेल्या कोणत्याही आदेशांवर करण्यात आलेल्या अपिलांवर सुनावणी करण्याकरिता जिल्हाधिकारी, नांदेड यांची नियुक्ती करीत आहे.

महाराष्ट्राचे राज्यपाल यांच्या आदेशानुसार व नावाने,

वीरेन्द्र तिवारी,
मुख्य वनसंरक्षक (मंत्रालय)

REVENUE AND FOREST DEPARTMENT
Madam Cama Marg, Hutatma Rajguru Chowk,
Mantralaya, Mumbai 400 032, dated 25th July, 2018.

NOTIFICATION

INDIAN FOREST ACT, 1927.

No. FLD-25/2018/C.R.460/F-3.--In exercise of the powers conferred by Section 4 of the Indian Forest Act, 1927 (XVI of 1927), the Government of Maharashtra is pleased to declare that it is proposed to constitute that land in the **Hadgaon Taluka of the Nanded District**, specified in the Schedule hereto annexed, **Reserved Forest:-**

Schedule

Taluka- Hadgaon, District- Nanded

Sr. N o.	Village	Survey No.	Gut. No.	Area (Hr.)	BOUNDRIES			
					East	West	North	South
(1)	(2)	(3)	(4)	(5)	(6)	(7)	(8)	(9)
1	Bamn Landa	-	3	10.00	Malki Gut. No. 2 & Village Boundary of Karla	Gairan Gut. No. 3 Pt.	Gairan Gut. No. 3 Pt.	Gairan Gut. No. 3 Pt.
2	Loha	14 Pt.	80 Pt.	40.00	Forest Gut. No. 80 Pt.	Malki Gut. No. 63, 92, 85, 86	Malki Gut. No. 64, 65, 67, 73, 74, 75, 76, 77, 78, 79	Malki Gut. No. 82, 81, 85, 121, 122, 123, 124
3	Bhanegaon Landa (Old Bhanegaon)	-	2/1	15.00	Gairan Gut. No. 2/1 Pt.	Village Boundary of Ambala	Gairan Gut. No. 2/1 Pt.	Village Boundary of Ambala
		Total		65.00				

2. Forest Settlement Officer, Aurangabad is hereby appointed, under clause (c) of the same section, to be Forest Settlement Officer to enquire into and determine the existence, nature and extent of any rights alleged to exist in favour of any person in or over this land.

3. Under section 17 of the said Act the Government of Maharashtra is also pleased to appoint the Collector of Nanded District to hear appeals from any orders passed by the said Forest Settlement Officer under sections 11, 12, 15 and 16 of the said Act.

By Order and in the Name of the Governor of Maharashtra,

VIRENDRA TIWARI,
Chief Conservator of Forests (Mantralaya),

विभागीय आयुक्त यांजकडून

क्रमांक २०१७/मशाका/जमीन-१/प्र.क्र.६९/दिनांक १८.०४.२०१७

ज्याअर्थी भारतीय वन अधिनियम, १९२७ (१९२७ चा १६)

याच्या कलम ३ द्वारे प्रदान करण्यांत आलेल्या शक्तीचा वापर करून महाराष्ट्र शासनाने जी शासनाची मालमत्ता आहे किंवा जिच्यावर शासनाचा स्वामित्वाधिकार आहे किंवा जीचे संपूर्ण वनोपज किंवा त्याचा कोणताही भाग मिळण्यास शासन हक्कदार आहे अशा, या सोबतच्या अनुसूचीमध्ये अधिक विशेषकरून उल्लेखिलेल्या वन जमीन/पडीक जमीनी (यात यानंतर जीचा 'उक्त जमीन' असा निर्देश करण्यात आला आहे.) या राखीव वने म्हणून स्थापित करण्याचे ठरविलेले

आहे:

त्याअर्थी आता, भारतीय वन अधिनियम १९२७ (१९२७ च्या १६) याची कलम ४ व १७ याद्वारे तसेच (मुंबई विभाग कमिशनर अधिनियम, १९५७ (१९५८ चा मुंबई ८) याच्या कलम ३ च्या पोट-कलम (४) द्वारे प्रदान केलेल्या अधिकारांचा वापर करून काढण्यांत आलेली) शासकीय अधिसूचना, महसूल व वन विभाग क्रमांक एफएलडी-१०८१-एफ-६ दिनांक २१ ऑक्टोबर, १९८१

याद्वारे प्रदान केलेल्या अधिकारांचा वापर करून, आयुक्त औरंगाबाद, याद्वारे.

क) असे घोषित करतात की, महाराष्ट्र शासनाने उक्त

जमीन राखीव वने म्हणून स्थापित करण्याचे ठरविले आहे:

ख) यासोबतच्या अनुसूची अनुसार राखीव वनांची स्थिती व हद्दी विनिर्दिष्ट करित आहेत, आणि

ग) राखीव वनाच्या हद्दीमध्ये समाविष्ट असलेल्या कोणत्याही जमिनीमध्ये अथवा जमिनीवर किंवा कोणत्याही वनोपजामध्ये अथवा त्यावर असलेल्या कोणत्याही व्यक्तीच्या कथित अधिकारांच्या बाबतीत चौकशी करण्याकरिता आणि त्या अधिकारांचे अस्तित्व, स्वरूप व व्याप्ती निर्धारित करण्याकरिता तसेच उक्त अधिनियमाच्या प्रकरण दोन मध्ये तरतुद केल्याप्रमाणे त्यानुसार कार्यवाही करण्याकरिता वन जमाबंदी अधिकारी म्हणून, विशेष उपजिल्हाधिकारी, मराठवाडा विभाग औरंगाबाद यांची नियुक्ती करित आहेत.

घ) उक्त अधिनियमाची कलमे ११, १२, १५ व १६ यांन्वये वन जमाबंदी अधिकाऱ्याने दिलेल्या कोणत्याही आदेशांवर करण्यात आलेल्या अपिलावर सुनावणी करण्याकरिता जिल्हाधिकारी, नांदेड यांची नियुक्ती करित आहेत.

अनुसूची

गांव ~~मौजे शीव~~ ता. हदगांव जि. नांदेड

सर्व्हे नं./ क्षेत्र

चतुःसिमा

गट नं. हेक्टर

-/१२७ भाग २०.००

पूर्व
मालकी गट नं.१४७,
१२५ भाग, १२६ भाग.

पश्चिम
मालकी गट नं.
१३३, १२८.

उत्तर
गायन गट नं.
१२७ भाग.
व मालकी ग.नं.१३६.

दक्षिण
मौजे गौळची शीव.

एकूण - २०.००

मान्य केलेले सार्वजनिक हक्क : १) कच्चा रोड वापरात आहे. २) पाण्याची (चौकोणी) टाकी आहे. ३) फतेपुरी देव आहे. हे लोकांना वापरण्याचा हक्क अबाधित ठेवला आहे.

औरंगाबाद २०१७.

विभागीय आयुक्त, औरंगाबाद

By Divisional Commissioner

No. 2017/R.B.Desk/Land-1/C.R.69/ dated 18.04.2017
Whereas *the Government of Maharashtra has, in exercise of the powers conferred by section 3 of the Indian Forest Act, 1927 (16 of 1927), decided to constitute *the forest-land/waste-land which is the property of Government, or over which the Government has proprietary rights, or to the whole or any part of the forest-produce of which the Government is entitled, more specifically mentioned. In the Schedule appended hereto (hereinafter referred to as "the said land"), to be a reserved forest;

Now, therefore, in exercise of the powers conferred by section 4 and 17 of the Indian Forests Act, 1927 (16 of 1927), read with the Government Notification, Revenue and Forests Department, No. FLD-1081/F-6, dated 21st October 1981 (issued in exercise of the powers conferred by sub-section (4) of section 3 of the Bombay Commissioners of divisions Act, 1957 (Bom. VIII of 1958), the Commissioner Aurangabad hereby;

(a) declares that the Government of Maharashtra has decided to constitute the said land as reserved forests;

(b) specifies the situation and limits of reserved forests as per the Schedule appended hereto; and

(c) appoints the Special Deputy Collector Marathawada Region, Aurangabad to be the Forest Settlement Officer to inquire into and determine the existence, nature and extent of any rights alleged to exist in favour of any person in or over any land comprised within the limits of the reserved forest, or in or over any forest produce, and to deal with the same as provided in Chapter II of the said Act;

(d) appoints the Collector, Nanded to hear appeals from any orders passed by the Forest Settlement Officer under sections 11, 12, 15 and 16 of the said Act.

SCHEDULE

Village: **Shinur** in Taluka : Hadgaon in District : Nanded

Survey No. Area /Gat No. Hectares	Boundaries			
-/127 Pt. 20.00	East	West	North	South
	Malki Gat No. 147 Pt, 125 Pt, 126 Pt.	Malki Gat No. 133,128.	Gairan gat No. 127 Pt. & Malki Gut No.136.	Village Bounary of Gaul.

Total - 20.00

Rights :. Right to use- 1) Kacha road is in use. 2) Water Tank (Squar) is in existing. 3) Fatepuri deo is existing public right to use it is admitted.

Aurangabad, 2017.

Divisional Commissioner, Aurangabad

महसूल व वन विभाग
मादाम कामा मार्ग, हुतात्मा राजगुरु चौक, मंत्रालय,
मुंबई ४०० ०३२, दिनांक २५ जुलै, २०१८.
अधिसूचना

भारतीय वन अधिनियम, १९२७.

क्रमांक एफएलडी-२७/२०१८/प्र.क्र.४३५/फ-३.-- भारतीय वन अधिनियम १९२७ (१९२७ चा १६) च्या कलम ४ अन्वये प्रदान केलेल्या अधिकारांचा वापर करून, महाराष्ट्र शासन याद्वारे नांदेड जिल्ह्यातील नायगांव, हदगांव व बिलोली तालुक्यातील सोबतच्या अनुसूचीत विनिर्दिष्ट केलेली जमीन राखीव वन म्हणून स्थापित करण्याबाबत प्रस्तावीत असल्याचे घोषित करीत आहे.

अनुसूची
जिल्हा- नांदेड

अ.क्र.	तालुका	गावाचे नांव	सर्व्हे नं.	गट नं.	एकूण क्षेत्र (हेक्टर)	चतुःसिमा			
						पूर्व	पश्चिम	उत्तर	दक्षिण
(१)	(२)	(३)	(४)	(५)	(६)	(७)	(८)	(९)	(१०)
१	नायगाव	कुंचेली	-	१२२ भाग	३७.००	मालकी गट नं. १०५ भाग, १०६ भाग, १२३ भाग, १०८ भाग, ११६ भाग	मालकी गट नं. १०५ भाग, १०६ भाग, १२३ भाग, व मौजे नरसीला जाणारा रस्ता	मौजे नरसीची शिव, व मालकी गट नं. १०६ भाग, १०५ भाग	गायरान गट नं. १२२ भाग, मालकी गट नं. ११६ भाग, १२३, १२९, १२८, १०६ भाग
			-	१०२ भाग	१५.००	मौजे नरसीला जाणारा रस्ता व मालकी गट नं. १०४ भाग	मौजे कांडाळाची शिव	गायरान गट नं. १०२ भाग व मालकी गट नं. १०४ भाग	गायरान गट नं. १०२ भाग व मालकी गट नं. १२७, १३०
			एकूण		५२.००				
		तळबीड	११ भाग	९ भाग	४३.००	मौजे देवगांवची शिव व मालकी गट नं. २८३ भाग	मालकी गट नं. ३११ भाग, २८३ भाग व रणसुगांवची शिव	मौजे निळगेव्हाणची शिव व गायरान गट नं. ९ भाग	मालकी गट नं. ११४, ११३, ११२, १११, ३११, ३१२, ३०९, २८६, २८५, २८३, २८२
			एकूण		४३.००				
२	हदगांव	अंबाळा	४२ भाग	-	३२.२३	मालकी स. नं. ३८, ३९, ४०, ४१ भाग व गायरान स.नं. ४२ भाग व मौजे कावठ्याची शिव	मालकी स. नं. ४५, ४३ भाग व गायरान स.नं. ४२ भाग	नांदेड व हदगांव जाणारा डांबरी रस्ता व मालकी स. नं. ४३ भाग, ४१ व गायरान स.नं. ४२ भाग	गायरान स.नं. ४२ भाग व मौजे कावठ्याची शिव
			एकूण		३२.२३				

		-	२४६ भाग	४.५६	मालकी गट नं. २४३, २४४, २४५, २६२ भाग	गायरान गट नं. २४७ भाग	मालकी गट नं. २६२ भाग व गायरान गट नं. २४६ भाग व मालकी गट नं. २५७, २५६	गायरान गट नं. २४६ भाग		
		-	२४७ भाग	५.४४	गायरान गट नं. २४६ भाग	मौजे सावरगांवची शिव व मौजे कसबे मनाठ्याची शिव	मालकी गट नं. २४९, २४८	गायरान गट नं. २४७ भाग		
		एकूण		१०.००						
	चिचगव्हाण	-	११	६.३१	मौजे बामणीची शिव	मालकी गट नं. १२	मालकी गट नं. १०, ९	मौजे खामगव्हाणची शिव		
			१३	२.००	मालकी गट नं. १०	गायरान गट नं. १३	वन गट नं. १३ भाग	मालकी गट नं. १२		
		एकूण		८.३१						
		-	१११ भाग	१५.००	मौजे चिकाळ्याची शिव	मालकी गट नं. १४२, १३१, १३०	मालकी गट नं. १०९, ११०	मालकी गट नं. ११२ व गायरान गट नं. १११ भाग		
		एकूण		१५.००						
	३	बिलोली	डोणगांव (खु.)	४५ भाग	२८८ भाग	२०.००	मालकी गट नं. २६५, २६६ चा कोपरा, २६७ भाग, २८७ व वन गट नं. २८८ भाग व मालकी गट नं. २५० भाग	मालकी गट नं. २५५ भाग, २५६ भाग व वन गट नं. २८८ भाग व मालकी गट नं. २५४ भाग, २५२ २४९ भाग व मौजे बिजुरची शिव	मालकी गट नं. २५६ भाग व वन गट नं. २८८ भाग व मालकी गट नं. २५१	मालकी गट नं. २५५ भाग व वन गट नं. २८८ भाग व मालकी गट नं. २५० भाग, २४७, २४९
				एकूण		२०.००				
		डोणगांव (बु.)	-	३२१ भाग	१०.००	गायरान गट नं. ३२१ भाग व मालकी गट नं. ३२० चा कोपरा	मालकी गट नं. ३३८ व गायरान गट नं. ३२१ भाग	मालकी गट नं. ३४१, ३४०, ३३६, ३३८ भाग	गायरान गट नं. ३२१ भाग	
			एकूण		१०.००					
		बिजूर	४४ भाग	५४ भाग	२५.००	मालकी गट नं. ७५, ७४, ७३, ७२	मालकी गट नं. ३८ भाग, ५२ भाग व वन गट	मौजे रामतिर्थची शिव व वन	वन गट नं. ५४ भाग व मालकी गट	

					भाग, ७० भाग व वन गट नं. ५४ भाग	नं. ५४ भाग	गट नं. ५४ भाग	नं. ७०, ५२ भाग, ३८ भाग, ४३ भाग, २२ भाग, ३५ भाग
			एकूण	२५.००				
			एकूण एकंदर	२१५.५४				

२. उक्त जमिनीस किंवा त्यावर असलेल्या कोणत्याही व्यक्तीच्या कथित अधिकारांच्या बाबतीत चौकशी करण्याकरिता आणि त्या अधिकारांचे, स्वरूप व व्याप्ती निर्धारित करण्याकरिता याच कलमाच्या खंड (क) अन्वये वन जमाबंदी अधिकारी म्हणून वन जमाबंदी अधिकारी, औरंगाबाद यांची नियुक्ती करित आहेत.

३. उक्त अधिनियमाच्या कलम १७ अन्वये महाराष्ट्र शासन याद्वारे कलमे ११, १२, १५ व १६ अन्वये वन जमाबंदी अधिकार्याने दिलेल्या कोणत्याही आदेशांवर करण्यात आलेल्या अपिलांवर सुनावणी करण्याकरिता जिल्हाधिकारी, नांदेड यांची नियुक्ती करित आहे.

महाराष्ट्राचे राज्यपाल यांच्या आदेशानुसार व नावाने,

वीरेन्द्र तिवारी,
मुख्य वनसंरक्षक (मंत्रालय).

REVENUE AND FOREST DEPARTMENT
Madam Cama Marg, Hutatma Rajguru Chowk,
Mantralaya, Mumbai 400 032, Dated 25th July, 2018.

NOTIFICATION

INDIAN FOREST ACT, 1927.

No. FLD-25/2018/C.R.435/F-3.-- In exercise of the powers conferred by Section 4 of the Indian Forest Act, 1927 (XVI of 1927), the Government of Maharashtra is pleased to declare that it is proposed to constitute that land in the Naigaon, Hadgaon & Biloli Taluka of the Nanded District, specified in the Schedule hereto annexed, Reserved Forest:-

Schedule

District- Nanded

Sr. No.	Taluka	Village	Survey No.	Gut. No.	Area (Hr.)	BOUNDARIES			
						East	West	North	South
(1)	(2)	(3)	(4)	(5)	(6)	(7)	(8)	(9)	(10)
1	Naigaon	Kuncheli	-	122 Pt.	37.00	Malki Gut. No. 105 Pt., 106 Pt., 123 Pt., 108 Pt., 116 Pt.	Malki Gut. No. 105 Pt., 106 Pt., 123 Pt., & Way going to Village Narsi	Village Boundary of Narsi & Malki Gut. No. 106 Pt., 105 Pt.	Gairan Gut. No. 122 Pt., Malki Gut. No. 116 Pt., 123, 129, 128, 106 Pt.
			-	102 Pt.	15.00	Way going to Village Narsi & Malki Gut. No. 104 Pt.	Village Boundary of Kandala	Gairan Gut. No. 102 & Malki Gut. No. 104 Pt.	Gairan Gut. No. 102 Pt. & Malki Gut. No. 127, 130
			Total		52.00				
		Talbid	11 Pt.	9 Pt.	43.00	Village Boundary of Degaon & Malki Gut. No. 283 Pt.	Malki Gut. No. 311 Pt., 283 Pt. & Village Boundary of Ransugaon	Village Boundary of Nilegavhan & Gairan Malki Gut. No. 9 Pt.	Malki Gut. No. 114, 113, 112, 111, 311, 312, 309, 286, 285, 283, 282
			Total		43.00				
2	Hadgaon	Ambala	42 Pt.	-	32.23	Malki S. No. 38, 39, 40, 41 Pt. & Gairan S.No. 42 Pt. & Village Boundary of Kautha	Malki S. No. 45, 43 Pt. & Gairan S.No. 42 Pt.	Nanded to Hadgaon Tar Road & Malki S. No. 43 Pt., 41 & Gairan S.No. 42 Pt.	Gairan S.No. 42 Pt. & Village Boundary of Kautha
			Total		32.23				
		Paroda	-	246 Pt.	4.56	Malki Gut. No. 243, 244, 245, 262 Pt.	Gairan Gut. No. 247 Pt.	Malki Gut. No. 262 Pt. & Gairan Gut.	Gairan Gut. No. 246 Pt.

							No. 246 Pt. & Malki Gut. No. 257, 256	
		-	247 Pt.	5.44	Gairan Gut. No. 246 Pt	Village Boundary of Sawargaon & Village Boundary of Kasabe Manatha	Malki Gut. No. 249, 248	Gairan Gut. No. 247
			Total	10.00				
	Chinchagavhan	-	11	6.31	Village Boundary of Bamni	Malki Gut. No. 12	Malki Gut. No. 10, 9	Vi Bot Kha
			13	2.00	Malki Gut. No. 10	Gairan Gut. No. 13	Forest Gut. No. 13 Pt.	M Gut
			Total	8.31				
	Digras	-	111 Pt.	15.00	Village Boundary of Chikala	Malki Gut. No. 142, 131, 130	Malki Gut. No. 109, 110	M Gut. 111 Gairan Gut. 111
			Total	15.00				
	3 Biloli	Dongaon (Kd.)	45 Pt.	288 Pt.	20.00	Malki Gut. No. 265, corner of 266, 267 Pt., 287 & Forest Gut. No. 288 Pt. & Malki Gut. No. 250 Pt.	Malki Gut. No. 255 Pt., 256 Pt. & Forest Gut. No. 288 Pt. & Malki Gut. No. 254 Pt., 252 249 Pt. & Village Boundary of Bijur	Malki Gut. No. 255 Pt. Forest Gut. No. 288 Pt. Malki Gut. No. 250 Pt., 247, 248
				Total	20.00			
		Dongaon (Bk.)	-	321 Pt.	10.00	Gairan Gut. No. 321 Pt. & Corner Malki Gut. No. 320	Malki Gut. No. 338 Gairan Gut. No. 321 Pt.	Gairan Gut. No. 321 Pt.
				Total	10.00			
		Bijur	44 Pt.	54 Pt.	25.00	Malki Gut. No. 75,	Malki Gut. No. 38	Forest Gut. No. 54 Pt. &

						74, 73, 72 Pt., 70 Pt. & Forest Gut. No. 54 Pt.	Pt., 52 Pt. & Forest Gut. No. 54 Pt.	Ramtirtha & Forest Gut. No. 54 Pt.	Malki Gut. No. 70, 52 Pt., 38 Pt., 43 Pt., 22 Pt., 35 Pt.
				Total	25.00				
				Grand Total	215.54				

2 **Forest Settlement Officer, Aurangabad** is hereby appointed, under clause (c) of the same section, to be Forest Settlement Officer to enquire into and determine the existence, nature and extent of any rights alleged to exist in favour of any person in or over this land.

3. Under section 17 of the said Act the Government of Maharashtra is also pleased to appoint the **Collector of Nanded District** to hear appeals from any orders passed by the said Forest Settlement Officer under sections 11, 12, 15 and 16 of the said Act.

By order and in the name of the Governor of Maharashtra,

VIRENDRA TIWARI,
Chief Conservator of Forests (Mantralaya).

विभागीय आयुक्त यांजकडून

क्रमांक २०१७/मशाका/जमीन-१/प्र.क्र.६८/दिनांक १८.०४.२०१७

ज्याअर्थी भारतीय वन अधिनियम, १९२७ (१९२७ चा १६)

याच्या कलम ३ द्वारे प्रदान करण्यांत आलेल्या शक्तीचा वापर करून महाराष्ट्र शासनाने जी शासनाची मालमत्ता आहे किंवा

जिच्यावर शासनाचा स्वामित्वाधिकार आहे किंवा जीचे संपूर्ण

वनोपज किंवा त्याचा कोणताही भाग मिळण्यास शासन

हक्कदार आहे अशा, या सोबतच्या अनुसूचीमध्ये अधिक

विशेषकरून उल्लेखिलेल्या वन जमीन/पडीक जमीनी (यात

यानंतर जीचा 'उक्त जमीन' असा निर्देश करण्यात आला

आहे.) या राखीव वने म्हणून स्थापीत करण्याचे ठरविलेले

आहे:

त्याअर्थी आता, भारतीय वन अधिनियम १९२७ (१९२७

च्या १६) याची कलम ४ व १७ याद्वारे तसेच (मुंबई विभाग

कमिशनर अधिनियम, १९५७ (१९५८ चा मुंबई ८) याच्या कलम ३

च्या पोट-कलम (४) द्वारे प्रदान केलेल्या अधिकारांचा वापर

करून काढण्यांत आलेली शासकीय अधिसूचना, महसूल व वन

विभाग क्रमांक एफएलडी-१०८१-एफ-६ दिनांक २१ ऑक्टोबर,

१९८१ याद्वारे प्रदान केलेल्या अधिकारांचा वापर करून, आयुक्त

औरंगाबाद, याद्वारे.

क) असे घोषित करतात की, महाराष्ट्र शासनाने उक्त

जमीन राखीव वने म्हणून स्थापित करण्याचे ठरविले आहे:

ख) यासोबतच्या अनुसूची अनुसार राखीव वनांची स्थिती व हद्दी विनिर्दिष्ट करित आहेत, आणि

ग) राखीव वनाच्या हद्दीमध्ये समाविष्ट असलेल्या कोणत्याही जमिनीमध्ये अथवा जमिनीवर किंवा कोणत्याही वनोपजामध्ये अथवा त्यावर असलेल्या कोणत्याही व्यक्तीच्या कथित अधिकारांच्या बाबतीत चौकशी करण्याकरिता आणि त्या अधिकारांचे अस्तित्व, स्वरूप व व्याप्ती निर्धारित करण्याकरिता तसेच उक्त अधिनियमाच्या प्रकरण दोन मध्ये तरतुद केल्याप्रमाणे त्यानुसार कार्यवाही करण्याकरिता वन जमाबंदी अधिकारी म्हणून, विशेष उपजिल्हाधिकारी, मराठवाडा विभाग औरंगाबाद यांची नियुक्ती करित आहेत.

घ) उक्त अधिनियमाची कलमे ११, १२, १५ व १६ यान्वये वन जमाबंदी अधिकाऱ्याने दिलेल्या कोणत्याही आदेशांवर करण्यात आलेल्या अपिलावर सुनावणी करण्याकरिता जिल्हाधिकारी, नांदेड यांची नियुक्ती करित आहेत.

अनुसूची

गांव - ~~मौजे महाताळ~~ ता. हदगांव जि. नांदेड

चतुःसिमा

सर्व्हे नं./ क्षेत्र

गट नं. हेक्टर

१४६ भाग/ ३०.००

पूर्व

पश्चिम

उत्तर

दक्षिण

-

गायन गट नं.१४७. मौजे चक्री जहागीरची शीव. मौजे कोहळीची शीव मालकी गट नं.१४८,१४५, १४३,१४२,१४१.

गट नं.१४१

एकूण - ३०.००

मान्य केलेले सार्वजनिक हक्क : मौजे चक्री ते निवघा जाणारा रस्ता लोकांना वापरण्याचा हक्क अबाधित ठेवण्यात आलेला आहे.

औरंगाबाद,

२०१७.

विभागीय आयुक्त, औरंगाबाद

By Divisional Commissioner

No. 2017/R.B.Desk/Land-1/C.R.68/ dated 18.04.2017

Whereas *the Government of Maharashtra has, in exercise of the powers conferred by section 3 of the Indian Forest Act, 1927 (16 of 1927), decided to constitute *the forest-land/waste-land which is the property of Government, or over which the Government has proprietary rights, or to the whole or any part of the forest-produce of which the Government is entitled, more specifically mentioned. In the Schedule appended hereto (hereinafter referred to as "the said land"), to be a reserved forest;

Now, therefore, in exercise of the powers conferred by section 4 and 17 of the Indian Forests Act, 1927 (16 of 1927), read with the Government Notification, Revenue and Forests Department, No. FLD-1081/F-6, dated 21st October 1981 (issued in exercise of the powers conferred by sub-section (4) of section 3 of the Bombay Commissioners of divisions Act, 1957 (Bom. VIII of 1958), the Commissioner Aurangabad hereby;

(a) declares that the Government of Maharashtra has decided to constitute the said land as reserved forests;

(b) specifies the situation and limits of reserved forests as per the Schedule appended hereto; and

(c) appoints the Special Deputy Collector Marathawada Region, Aurangabad to be the Forest Settlement Officer to inquire into and determine the existence, nature and extent of any rights alleged to exist in favour of any person in or over any land comprised within the limits of the reserved forest, or in or over any forest produce, and to deal with the same as provided in Chapter II of the said Act;

(d) appoints the Collector, Nanded to hear appeals from any orders passed by the Forest Settlement Officer under sections 11, 12, 15 and 16 of the said Act.

SCHEDULEVillage: ~~Mhatala~~ in Taluka : Hadgaon in District : Nanded

Survey No. Area /Gat No. Hectares		Boundaries			
146 Pt./	30.00	East	West	North	South
-		Gairan Gut No. 147.	Village Boundary of Chakri Jahagir, Malki Gut No 141.	Village Boundary of Kohli.	Malki Gut No. 148,145,142,143,141.
Total -		30.00			

Rights : Right to use- Chakri to Nivgha track is in use for public right is admitted.

Aurangabad, 2017.

Divisional Commissioner, Aurangabad

विभागीय आयुक्त यांजकडून

क्रमांक २०१७/मशाका/जमीन-१/प्र.क्र.५१ दिनांक १८-४-२०१७
ज्याअर्थी भारतीय वन अधिनियम, १९२७ (१९२७ चा १६) याच्या
कलम ३ द्वारे प्रदान करण्यांत आलेल्या शक्तींचा वापर करून
महाराष्ट्र शासनाने जी शासनाची मालमत्ता आहे किंवा जिच्यावर
शासनाचा स्वामित्वाधिकार आहे किंवा जीचे संपूर्ण वनोपज किंवा
त्याचा कोणताही भाग मिळण्यास शासन हक्कदार आहे अशा, या
सोबतच्या अनुसूचीमध्ये अधिक विशेषकरून उल्लेखिलेल्या वन
जमीन/पडीक जमीनी (यात यानंतर जीचा 'उक्त जमीन' असा
निर्देश करण्यात आला आहे.) या राखीव वने म्हणून स्थापीत

करण्याचे ठरविलेले आहे:

त्याअर्थी आता, भारतीय वन अधिनियम १९२७ (१९२७ च्या
१६) याची कलम ४ व १७ याद्वारे तसेच (मुंबई विभाग कमिशनर
अधिनियम, १९५७ (१९५८ चा मुंबई ८) याच्या कलम ३ च्या पोट-कलम
(४) द्वारे प्रदान केलेल्या अधिकारांचा वापर करून काढण्यांत आलेली)
शासकीय अधिसूचना, महसूल व वन विभाग क्रमांक एफएलडी-१०८१-
एफ-६ दिनांक २१ ऑक्टोबर, १९८१ याद्वारे प्रदान केलेल्या अधिकारांचा

वापर करून, आयुक्त औरंगाबाद, याद्वारे.

क) असे घोषित करतात की, महाराष्ट्र शासनाने उक्त
जमीन राखीव वने म्हणून स्थापित करण्याचे ठरविले आहे:

ख) यासोबतच्या अनुसूची अनुसार राखीव वनांची स्थिती
व हद्दी विनिर्दिष्ट करित आहेत, आणि

ग) राखीव वनाच्या हद्दीमध्ये समाविष्ट असलेल्या
कोणत्याही जमिनीमध्ये अथवा जमिनीवर किंवा कोणत्याही
वनोपजामध्ये अथवा त्यावर असलेल्या कोणत्याही व्यक्तीच्या कथित
अधिकारांच्या बाबतीत चौकशी करण्याकरिता आणि त्या अधिकारांचे
अस्तित्व, स्वरूप व व्याप्ती निर्धारित करण्याकरिता तसेच उक्त
अधिनियमाच्या प्रकरण दोन मध्ये तरतुद केल्याप्रमाणे त्यानुसार
कार्यवाही करण्याकरिता वन जमाबंदी अधिकारी म्हणून, विशेष
उपजिल्हाधिकारी, मराठवाडा विभाग औरंगाबाद यांची नियुक्ती
करित आहेत.

घ) उक्त अधिनियमाची कलमे ११, १२, १५ व १६
यान्वये वन जमाबंदी अधिकाऱ्याने दिलेल्या कोणत्याही आदेशांवर
करण्यात आलेल्या अपिलावर सुनावणी करण्याकरिता जिल्हाधिकारी,
नांदेड यांची नियुक्ती करित आहेत.

अनुसूची

गांव - मौजे ~~ब्रम्हवाडी~~ ता. हदगांव जि. नांदेड

चतुःसिमा

सर्व्हे नं./ क्षेत्र

गट नं. हेक्टर

-/१ भाग २०.००

(गायरान)

पूर्व

मालकी गट नं.२ व

गायरान गट नं.१ भाग

व ब्रम्हवाडी गावठाणाचा कोपरा.

पश्चिम

मौजे शिवपुरीची शीव.

उत्तर

मौजे शिवपुरीची शीव.

दक्षिण

मालकी गट नं.३१,

३०.२९.२६.

एकूण - २०.००

मान्य केलेले सार्वजनिक हक्क : ब्रम्हवाडीस जाणारा कच्चा रोड वापरात आहे. तो लोकांना वापरण्याचा हक्क अबाधित ठेवला आहे .
औरंगाबाद २०१८.

विभागीय आयुक्त, औरंगाबाद

By Divisional Commissioner

No. 2017/RBD/Lnd-1/CR-51/ dated 18-4-2017
Whereas *the Government of Maharashtra has, in exercise of the powers conferred by section 3 of the Indian Forest Act, 1927 (16 of 1927), decided to constitute *the forest-land/ waste-land which is the property of Government, or over which the Government has proprietary rights, or to the whole or any part of the forest-produce of which the Government is entitled, more specifically mentioned. In the Schedule appended hereto (hereinafter referred to as "the said land"), to be a reserved forest;

Now, therefore, in exercise of the powers conferred by section 4 and 17 of the Indian Forests Act, 1927 (16 of 1927), read with the Government Notification, Revenue and Forests Department, No. FLD-1081/F-6, dated 21st October 1981 (issued in exercise of the powers conferred by sub-section (4) of section 3 of the Bombay Commissioners of divisions Act, 1957 (Bom. VIII of 1958), the Commissioner

Aurangabad hereby;

(a) declares that the Government of Maharashtra has decided to constitute the said land as reserved forests;

(b) specifies the situation and limits of reserved forests as per the Schedule appended hereto; and

(c) appoints the Special Deputy Collector Marathawada Region, Aurangabad to be the Forest Settlement Officer to inquire into and determine the existence, nature and extent of any rights alleged to exist in favour of any person in or over any land comprised within the limits of the reserved forest, or in or over any forest produce, and to deal with the same as provided in Chapter II of the said Act;

(d) appoints the Collector, Nanded to hear appeals from any orders passed by the Forest Settlement Officer under sections 11, 12, 15 and 16 of the said Act.

SCHEDULE

Village: ~~Bramhawadi~~ in Taluka : Hadgaon in District : Nanded

Boundaries

Survey No. Area
/Gat No. Hectares

-/1 Pt.	20.00	East	West	North	South
(Gairan)		Malki Gat No. 2 & Gairan Malki Gat No.1 Pt. & corner of Bramhawadi Gaothan .	Village Boundary of Shivpuri.	Village Boundary of Shivpuri.	Malki Gat No. 31, 30,29,26.

Total - 20.00

~~Public Rights~~ admitted. - Bramhawadi Kacha Road is in use, public right to use it is admitted.
Aurangabad, — 2018.

Divisional Commissioner, Aurangabad

विभागीय आयुक्त यांजकडून

क्रमांक २०१७/मशाका/जमीन-१/प्र.क्र.६१/दिनांक

१८.०४.२०१७ ज्याअर्थी भारतीय वन अधिनियम, १९२७

(१९२७ चा १६) याच्या कलम ३ द्वारे प्रदान करण्यांत आलेल्या

शक्तीचा वापर करून महाराष्ट्र शासनाने जी शासनाची

मालमत्ता आहे किंवा जिच्यावर शासनाचा स्वामित्वाधिकार आहे

किंवा जीचे संपूर्ण वनोपज किंवा त्याचा कोणताही भाग

मिळण्यास शासन हक्कदार आहे अशा, या सोबतच्या

अनुसूचीमध्ये अधिक विशेषकरून उल्लेखिलेल्या वन जमीन/

पडीक जमीनी (यात यानंतर जीचा 'उक्त जमीन' असा

निर्देश करण्यात आला आहे.) या राखीव वने म्हणून स्थापीत

करण्याचे ठरविलेले आहे:

त्याअर्थी आता, भारतीय वन अधिनियम १९२७ (१९२७

च्या १६) याची कलम ४ व १७ याद्वारे तसेच (मुंबई विभाग

कमिशनर अधिनियम, १९५७ (१९५८ चा मुंबई ८) याच्या कलम ३

च्या पोट-कलम (४) द्वारे प्रदान केलेल्या अधिकारांचा वापर

करून काढण्यांत आलेली) शासकीय अधिसूचना, महसूल व वन

विभाग क्रमांक एफएलडी-१०८१-एफ-६ दिनांक २१ ऑक्टोबर,

१९८१ याद्वारे प्रदान केलेल्या अधिकारांचा वापर करून, आयुक्त औरंगाबाद, याद्वारे.

क) असे घोषित करतात की, महाराष्ट्र शासनाने उक्त

जमीन राखीव वने म्हणून स्थापित करण्याचे ठरविले आहे:

ख) यासोबतच्या अनुसूची अनुसार राखीव वनांची स्थिती

व हद्दी विनिर्दिष्ट करित आहेत, आणि

ग) राखीव वनाच्या हद्दीमध्ये समाविष्ट असलेल्या

कोणत्याही जमिनीमध्ये अथवा जमिनीवर किंवा कोणत्याही

वनोपजामध्ये अथवा त्यावर असलेल्या कोणत्याही व्यक्तीच्या कथित

अधिकारांच्या बाबतीत चौकशी करण्याकरिता आणि त्या अधिकारांचे

अस्तित्व, स्वरूप व व्याप्ती निर्धारित करण्याकरिता तसेच उक्त

अधिनियमाच्या प्रकरण दोन मध्ये तरतुद केल्याप्रमाणे त्यानुसार

कार्यवाही करण्याकरिता वन जमाबंदी अधिकारी म्हणून, विशेष

उपजिल्हाधिकारी, मराठवाडा विभाग औरंगाबाद यांची नियुक्ती

करीत आहेत.

घ) उक्त अधिनियमाची कलमे ११, १२, १५ व १६

यान्वये वन जमाबंदी अधिकाऱ्याने दिलेल्या कोणत्याही आदेशांवर

करण्यात आलेल्या अपिलावर सुनावणी करण्याकरिता जिल्हाधिकारी,

नांदेड यांची नियुक्ती करित आहेत.

अनुसूची

गांव - ~~सीजे निवध~~ ता. हदगांव जि. नांदेड

चतुःसिमा

सर्व्हे नं./ क्षेत्र

गट नं. हेक्टर

११०/१ भाग/ १५.००

पूर्व

पश्चिम

उत्तर

दक्षिण

-

गायराण गट नं.

मालकी गट नं.१०५,

गायराण गट नं.

गायराण गट नं.

११०/१ भाग

१०६,१०८,१०९.

११०/१ भाग,

११०/१ भाग.

एकूण - १५.००

मान्य केलेले सार्वजनिक हक्क : निरंक.

औरंगाबाद,

२०१७.

विभागीय आयुक्त, औरंगाबाद

By Divisional Commissioner

No. 2017/R.B.Desk/Land-1/C.R.61/ dated 18.04.2017

Whereas *the Government of Maharashtra has, in exercise of the powers conferred by section 3 of the Indian Forest Act, 1927 (16 of 1927), decided to constitute *the forest-land/waste-land which is the property of Government, or over which the Government has proprietary rights, or to the whole or any part of the forest-produce of which the Government is entitled, more specifically mentioned. In the Schedule appended hereto (hereinafter referred to as "the said land"), to be a reserved forest;

Now, therefore, in exercise of the powers conferred by section 4 and 17 of the Indian Forests Act, 1927 (16 of 1927), read with the Government Notification, Revenue and Forests Department, No. FLD-1081/F-6, dated 21st October 1981 (issued in exercise of the powers conferred by sub-section (4) of section 3 of the Bombay Commissioners of divisions Act, 1957 (Bom. VIII of 1958), the Commissioner Aurangabad hereby;

(a) declares that the Government of Maharashtra has decided to constitute the said land as reserved forests;

(b) specifies the situation and limits of reserved forests as per the Schedule appended hereto; and

(c) appoints the Special Deputy Collector Marathawada Region, Aurangabad to be the Forest Settlement Officer to inquire into and determine the existence, nature and extent of any rights alleged to exist in favour of any person in or over any land comprised within the limits of the reserved forest, or in or over any forest produce, and to deal with the same as provided in Chapter II of the said Act;

(d) appoints the Collector, Nanded to hear appeals from any orders passed by the Forest Settlement Officer under sections 11, 12, 15 and 16 of the said Act.

SCHEDULE

Village: ~~Nivgha~~ in Taluka : Hadgaon in District : Nanded

Survey No. Area /Gat No. Hectares	Boundaries			
110/1 Pt/ 15.00	East	West	North	South
-	Gairan Gut. No. 110/1 Pt.	Malki Gut .No.105, 106,108,109.	Gairan Gut. No. 110/1 Pt.	Gairan Gut. No. 110/1 Pt.

Total - 15.00

Rights :. Right to use- Nil.

Aurangabad, 2017.

Divisional Commissioner, Aurangabad

महसूल व वन विभाग.

मादाम कामा मार्ग, हुतात्मा राजगुरु चौक, मंत्रालय,
मुंबई- ४०० ०३२, दिनांक २९ मार्च, २०२२.

अधिसूचना

भारतीय वन अधिनियम, १९२७.

क्रमांक एफएलडी-२७/२०२२/प्र.क्र.३४/फ-३.-भारतीय वन अधिनियम, १९२७ (१९२७ चा १६) च्या कलम ४ अन्वये प्रदान केलेल्या अधिकारांचा वापर करून, महाराष्ट्र शासन याद्वारे नांदेड जिल्ह्यातील हदगांव, उमरी व नायगांव तालुक्यातील सोबतच्या अनुसूचीत विनिर्दिष्ट केलेली जमीन राखीव वन म्हणून स्थापित करण्याबाबत प्रस्तावीत असल्याचे घोषित करित आहे.

अनुसूची

जिल्हा- नांदेड

अ. क्र.	तालुका	गावाचे नाव	सर्व्हे नं./ गट नं.	एकूण क्षेत्र (हे.)	चतुःसिमा			
					पूर्व	पश्चिम	उत्तर	दक्षिण
(१)	(२)	(३)	(४)	(५)	(६)	(७)	(८)	(९)
१	हदगांव	पिंपराळा	१६ भाग/ ९६ भाग	१०.००	मालकी गट नं. ८१, ८२, ७३	गट नं. ९६ भाग	गट नं. ९६ भाग	गट नं. ९६ भाग, ७२ भाग, ८३ भाग
२	उमरी	बिनताळ	१५६ भाग/ ३०२ भाग	३०.००	मालकी गट नं. ३०३, ३०४, ३२४ भाग, ३३२ भाग	मालकी गट नं. २९६, २९५ भाग, २६७ भाग, २६८ भाग	गायराण गट नं. ३०२ व मालकी गट नं. ३०० भाग	मालकी गट नं. २९५, २६८ भाग, २६७ भाग, २६६, ३३३, ३३२ भाग, ३२४ भाग
३	नायगांव	निळेगव्हाण	१५/ ६९	१४.९७	मौजे कृष्णुरची शीव	मालकी गट नं. ३६ भाग, ५६, ५९ भाग, ६८	मालकी गट नं. ३३ भाग, ३४, ३६ भाग, ३७, ३८	वन गट नं. ७० भाग
			एकूण	५४.९७				

२. उक्त जमीनीस किंवा त्यावर असलेल्या कोणत्याही व्यक्तीच्या कथित अधिकारांच्या बाबतीत चौकशी करण्याकरिता आणि त्या अधिकारांचे, स्वरूप व व्याप्ती निर्धारित करण्याकरिता याच कलमाच्या खंड (क) अन्वये वन जमाबंदी अधिकारी, औरंगाबाद यांची वन जमाबंदी अधिकारी म्हणून नियुक्ती करित आहेत.

३. उक्त अधिनियमाच्या कलम १७ अन्वये महाराष्ट्र शासन याद्वारे कलमे ११, १२, १५ व १६ अन्वये वन जमाबंदी अधिकाऱ्याने दिलेल्या कोणत्याही आदेशांवर करण्यात आलेल्या अपिलांवर सुनावणी करण्याकरिता जिल्हाधिकारी, नांदेड यांची नियुक्ती करित आहे.

महाराष्ट्राचे राज्यपाल यांच्या आदेशानुसार व नावाने,

डॉ. रविकिरण गोवेकर,
मुख्य वनसंरक्षक (मंत्रालय).

REVENUE AND FOREST DEPARTMENT

Madam Cama Marg, Hutatma Rajguru Chowk,
Mantralaya, Mumbai 400 032, Dated 29th March, 2022.

NOTIFICATION

No. FLD-27/2022/C.R.34/F-3.- In exercise of the powers conferred by section 4 of the Indian Forest Act, 1927 (XVI of 1927), the Government of Maharashtra is pleased to declare that it is proposed to constitute the land in the **Hadgaon, Umri & Naigaon Taluka of the Nanded District**, specified in the schedule hereto annexed as a **Reserved Forest :-**

Schedule
District- Nanded

Sr. No.	Taluka	Village	Sur. No./ Gut. No.	Area (Ha.)	BOUNDARIES			
					East	West	North	South
(1)	(2)	(3)	(4)	(5)	(6)	(7)	(8)	(9)
1	Hadgaon	Pimprala	16 Pt./96 Pt.	10.00	Malki Gut. No. 81, 82, 73	Gut. No. 96 Pt.	Gut. No. 96 Pt.	Gut. No. 96 Pt., 72 Pt., 83 Pt.
2	Umri	Bintal	156 Pt./ 302 Pt.	30.00	Malki Gut. No. 303, 304, 324 Pt., 332 Pt.	Malki Gut. No. 296, 295 Pt., 267 Pt., 268 Pt.	Gairan Gut. No. 302 & Malki Gut. No. 300 Pt.	Malki Gut. No. 295, 268 Pt., 267 Pt., 266, 333, 332 Pt., 324 Pt.
3	Naigaon	Nilegavhan	15/ 69	14.97	V.B. of Krushnur	Malki Gut. No. 36 Pt., 56, 59 Pt., 68	Malki Gut. No. 33 Pt., 34, 36 Pt., 37, 38	Forest Gut. No. 70 Pt.
			Total	54.97				

2. **Forest Settlement Officer of Aurangabad** is hereby appointed, under clause (c) of the same section, to be the Forest Settlement Officer to enquire into and determine the existence, nature and extent of any rights alleged to exist in favour of any person in or over this land.

3. Under section 17 of the said Act, the Government of Maharashtra is also pleased to appoint the **Collector of Nanded District** to hear appeals from any orders passed by the said Forest Settlement Officer under sections 11, 12, 15 and 16 of the said Act.

By order and in the name of the Governor of Maharashtra,

DR. RAVIKIRAN GOVEKAR,
Chief Conservator of Forest (Mantralaya).

१२

विभागीय आयुक्त यांजकडून

अधिसूचना

भारतीय वन अधिनियम, १९२७.

क्रमांक एफएलडी-२७/२०१७/प्र.क्र.२१७/फ-३.दिनांक ३१-०३-२०१७
- भारतीय वन अधिनियम, १९२७ (१९२७ चा १६) याच्या कलम २०, पोट
कलम (१), उप कलम (ग) तसेच मुंबई विभागीय आयुक्त अधिनियम, १९५७,

१९२७ (मुंबई १९५८ चा आठवा) याच्या कलम ३ पोट कलम (४)
अंतर्गत निर्गमित करण्यात आलेल्या शासन अधिसूचना, महसूल व वन
विभाग क्रमांक एफएलडी-१०८०/फ-६ दिनांक २१ ऑक्टोबर १९८९ च्या
प्रदान करण्यात आलेल्या शक्तीचा वापर करून, विभागीय आयुक्त
औरंगाबाद हे अधिसूचना क्रमांक-२००५/मशाका/जमीन-२/प्र.क्र.३४/कावि
दिनांक ३१-१२-२००५ महाराष्ट्र शासन राजपत्र दिनांक ०५.०८.२०१०
च्या अनुषंगाने यासोबतच्या अनुसूची अनुसार जिल्हा नांदेड तालुका
हदगांव मधील जमिनीस या अधिसूचना शासकीय राजपत्रात प्रसिध्द
झाल्याच्या दिनांकापासून राखीव वने म्हणून घोषित करित आहेत.

अनुसूची

तालुका - हदगांव जिल्हा - नांदेड

अ. क्र.	गावाचे नाव	गट क्र./ सर्व्हे क्र.	क्षेत्र (हेक्टर)	चतु. सिमा			
				पुर्व	पश्चिम	उत्तर	दक्षिण
१	२	३	४	५	६	७	८
१	कोहळी	२५५/९ भाग/११२ भाग	५३.००	गायराण गट नं. २५५/ ९ भाग, मालकी गट नं. २३४, २५१, २५२, २५३, २५४, २६४, २५६, २५७.	गायराण गट नं. २५५/९ भाग, मालकी गट नं. ३६३, ३७३, २५८, २५६, २५७, २६२.	मालकी गट नं. ३९१, ३८९, ३८०, गायराण गट नं. २५५/९ भाग, मालकी गट नं. ३७५ चा कोपरा, ३६४, ३६३, ३६२, २६५, २६९, २६०, २९४, २९५, २९६, २९७.	मौजे निवघाची शीव व गायराण गट नं. २५५/ ९ भाग.

मान्य केलेले सार्वजनिक हक्क :- गट नं./सर्व्हे नं. ११२ भाग/ २५५/९ भाग मधुन निवघा ते कोहळी व निवघा-कोहळी-तळणी हे दोन्ही कच्चे रस्ते.
वरील दोन्ही रस्त्याचे क्षेत्र सोडून उर्वरीत क्षेत्र ताब्यात आहे.

महाराष्ट्राचे राज्यपाल यांच्या आदेशानुसार व नावाने,
विभागीय आयुक्त, औरंगाबाद विभाग.


By Divisional Commissioner, Aurangabad

NOTIFICATION

Indian Forest Act, 1927. No. FLD-27/2017/
C.R.217/F-3.Dt.31-03-2017-In exercise of powers
conferred by clause (c) of sub-section (1) of
section 20 of the Indian Forest Act, 1927 (16
of 1927), Read with the Government
Notification, Revenue and Forest Department,
No. FLD-1080/F-6, dated the 21 October,
1981, issued in exercise of the powers conferred

by Sub-section (4) of section 3 of the Bombay
Commissioners of Divisions Act, 1957 (Bom. VIII
of 1958), the Commissioner of Aurangabad, with
respect to the Government Notification No.2005/
RB-Desk/LND-2/CR-34/WS dated 31.12.2005 in
the Government of Maharashtra Gazette dated 05-
08-2010 hereby declares that the land in the
Hadgaon taluka of the Nanded District, specified
in the Schedule hereto annexed, to be the reserved
forest from the date of publication of this
notification in the official Gazette.

SCHEDULE
Taluka - Hadgaon, District Nanded

Sr. No.	Village	Gut No/ Survey No.	Area (Ha)	Boundaries			
				East	West	North	South
1	2	3	4	5	6	7	8
1		255/9 pt/ 112 pt	53.00	Gairan Gut No. 255/9 part, Malki Gut.No. 234,251,252, 253, 254, 264,256,257.	Gairan Gut No. 255/9 part, , Malki Gut.No. 363,373, 258, 256, 257,262.	Malki Gut No.391, 381, 380, Gairan Gut.No.225 Part, Malki Gut No. 375s corner, 364,363,362,265, 261,260,214,215,216, 217.	Village boundary of Nivgha & Gairan Gut No. 255/9 part.

Public Rights Admitted :- In Survey No. 112 Part, Gut No. 255/9 Pt. Nivgha to Kohli and Nivgha-Kohli-Talni these two kaccha road. Area of these two roads excluded from above possession area.

By order and in the name of Governor of Maharashtra,

Divisional Commissioner, Aurangabad.

१३

विभागीय आयुक्त यांजकडून
अधिसूचना

भारतीय वन अधिनियम, १९२७.

क्रमांक एफएलडी-२७/२०१७/प्र.क्र.२१७/फ-३.दिनांक ३१-०३-२०१७ - भारतीय वन अधिनियम, १९२७ (१९२७ चा १६) याच्या कलम २०, पोट कलम (१), उप कलम (ग) तसेच मुंबई विभागीय आयुक्त अधिनियम, १९५७, १९२७ (मुंबई १९५८ चा आठवा) याच्या

कलम ३ पोट कलम (४) अंतर्गत निर्गमित करण्यात आलेल्या शासन अधिसूचना, महसूल व वन विभाग क्रमांक एफएलडी-१०८०/फ-६ दिनांक २१ ऑक्टोबर १९८१ द्वारे प्रदान करण्यात आलेल्या शक्तीचा वापर करून, विभागीय आयुक्त औरंगाबाद हे अधिसूचना क्रमांक-२००५/मशाका/जमीन-२/प्र.क्र./कावि ४३३५ दिनांक ३१.१२.२००५ महाराष्ट्र शासन राजपत्र दिनांक ०५.०८.२०१० च्या अनुषंगाने यासोबतच्या अनुसूची अनुसार जिल्हा नांदेड तालुका हदगांव मधील जमिनीस या अधिसूचना शासकीय राजपत्रात प्रसिध्द झाल्याच्या दिनांकापासून राखीव वने म्हणून घोषित करित आहेत.

अनुसूची

तालुका, हदगांव जिल्हा नांदेड

अ. क्र.	गावाचे नाव	गट क्र./सर्व्हे क्र.	क्षेत्र (हेक्टर)	चतु. सिमा			
				पुर्व	पश्चिम	उत्तर	दक्षिण
१	२	३	४	५	६	७	८
१	पळसा	३०० भाग/-	२५.००	गायारान ग.नं. २९४ भाग व पळसा ते हदगांव डांबरी रस्ता	मालकी गट नं. ३०१ भाग व गायारान गट नं. ३०० भाग	गायारान गट नं. ३०० भाग	मालकी गट नं. ३, ४, ६, ७ व पळसा ते हदगांव डांबरी रस्ता.
		२८८ भाग/-	२५.००	वन गट नं. २८८ भाग, मालकी गट नं. २८७.	मालकी गट नं. ९, १० व पळसा ते हदगांव डांबरी रस्ता.	पळसा ते हदगांव डांबरी रस्ता व गट नं. २९१, २९०, २८९, २८६, २८५	गायारान गट नं. ११.
		एकुण	५०.००				

मान्य केलेले सार्वजनिक हक्क :- ग.नं. ३०० भाग (गट नं. ३०० अ) मध्ये (१) विरोबा मंदिर व त्याचा परिसर (२८४०) मीटर त्यामध्ये नवरा नवरी मंदिर समाविष्ट आहे. (२) म्हायंबा मंदिर व त्याचा परिसर (२०३०) मीटर तसेच (३) पाण्याची टाकी (८.५० = ८.५०) मीटर आढळून आले, त्यांचे क्षेत्र सोडून क्षेत्र ताब्यात घेतले आहे, त्याच प्रमाणे मंदिरास जाण्यास वहिवाटीचा रस्ता व मंदिराकडे दर्शनासाठी जाण्यास स्मशानभूमीच्या बाजूने जाणारा रस्ता.

महाराष्ट्राचे राज्यपाल यांच्या आदेशानुसार व नावाने
विभागीय आयुक्त, औरंगाबाद विभाग.

विभागीय आयुक्त यांजकडून

क्रमांक २०१६/मशाका/जमीन-१/प्र.क्र.१०३/दिनांक १४.०९.२०१६ ज्याअर्थी भारतीय वन अधिनियम, १९२७ (१९२७ चा १६) यांच्या कलम ३ द्वारे प्रदान करण्यात आलेल्या शक्तींचा वापर करून महाराष्ट्र शासनाने जी शासनाची मालमत्ता आहे किंवा जिच्यावर शासनाचा स्वामित्वाधिकार आहे किंवा जीचे संपूर्ण वनोपज किंवा ज्याचा कोणताही भाग मिळण्यास शासन हक्कदार आहे अशा या सोबतच्या अनुसूचीमध्ये अधिक विशेषकरून उल्लेखिलेल्या वन जमीन/पडीक जमीनी (यात यानंतर जीचा 'उक्त जमीन' असा निर्देश करण्यात आला आहे.) या राखीव वने म्हणून स्थापीत करण्याचे ठरविलेले आहे:

त्याअर्थी आता, भारतीय वन अधिनियम १९२७ (१९२७ च्या १६) याची कलम ४ व ७ याद्वारे तसेच (मुंबई विभाग कमिशनर अधिनियम, १९५७ (१९५८ चा मुंबई ८) याच्या कलम ३ च्या पोट-कलम (४) द्वारे प्रदान केलेल्या अधिकारांचा वापर करून काढण्यात आलेली) शासकीय अधिसूचना, महसूल व वन विभाग क्रमांक

एफएलडी-१०८१/एफ-३/ दि. २१ ऑक्टोबर १९८१ याद्वारे प्रदान केलेल्या अधिकारांचा वापर करून, आयुक्त औरंगाबाद, याद्वारे.

क) असे घोषित करतात की, महाराष्ट्र शासनाने उक्त जमीन राखीव वने म्हणून स्थापित करण्याचे ठरविले आहे:

ख) यासोबतच्या अनुसूची अनुसार राखीव वनांची स्थिती व हद्दी विनिर्दिष्ट करित आहेत आणि

ग) राखीव वनाच्या हद्दीमध्ये समाविष्ट असलेल्या कोणत्याही जमिनीमध्ये अथवा जमिनीवर किंवा कोणत्याही वनोपजामध्ये अथवा त्यावर असलेल्या कोणत्याही व्यक्तीच्या कथित अधिकारांच्या बाबतीत चौकशी करण्याकरिता आणि त्या अधिकारांचे अस्तित्व, स्वरूप व व्याप्ती निर्धारित करण्याकरिता तसेच उक्त अधिनियमाच्या प्रकरण दोन मध्ये तरतुद केल्याप्रमाणे त्यानुसार कार्यवाही करण्याकरिता वन जमाबंदी अधिकारी म्हणून, विशेष उपजिल्हाधिकारी मराठवाडा विभाग औरंगाबाद यांची नियुक्ती करित आहेत.

घ) उक्त अधिनियमाची कलमे ११, १२, १५ व १६ यान्वये वन जमाबंदी अधिकाऱ्याने दिलेल्या कोणत्याही आदेशांवर करण्यात आलेल्या अपिलावर सुनावणी करण्याकरिता जिल्हाधिकारी यांची नियुक्ती करित आहेत.

अनुसूची

गांव - **माजे सरसम** बु. ता. हिमायतनगर जि. नांदेड

चतुःसिमा

सर्व्हे नं./ क्षेत्र

गट नं. हेक्टर

-/१२१ भाग ५०.००

पूर्व

माजे पवनाची शीव.

पश्चिम

मालकी गट नं.१२२,
१२३, १२४, १२५.

उत्तर

गायराण गट नं.१२१ भाग.

दक्षिण

माजे दुधडची शीव.

एकूण - ५०.००

सार्वजनिक हक्क : सरसम ते पवना व दुधड गाडी रस्ते वापरात असून ते वापरण्याचा लोकांचा हक्क अबाधित ठेवला आहे. .

विभागीय आयुक्त, औरंगाबाद

from the Divisional Commissioner, Aurangabad

No. 2016 -RBD/Lnd-1/CR-103/ dated 14.09.2016

Whereas *the Government of Maharashtra has, in exercise of the powers conferred by section 3 of the Indian Forest Act, 1927 (16 of 1927), decided to constitute *the forest-land/waste-land which is the property of Government, or over which the Government has proprietary rights or to the whole or any part of the forest-produce of which the Government is entitled, more specifically mentioned. In the Schedule appended hereto (hereinafter referred to as "the said land"), to be a reserved forest;

Now therefore, in exercise of the powers conferred by section 4 and 17 of the Indian Forests Act, 1927 (16 of 1927), read with the Government Notification, Revenue and Forests Department, No. FLD 1081/F-3/ dated 21 October 1981 (issued in exercise of the powers conferred by sub-section (4) of section 3 of the Bombay Commissioners of divisions Act, 1957 (Bom. VIII of 1958), the Commissioner Aurangabad hereby;

(a) declares that the Government of Maharashtra has decided to constitute the said land as reserved forests;

(b) specifies the situation and limits of reserved forests as per the Schedule appended hereto; and

(c) appoints the Special Deputy Collector Marathwada Region Aurangabad to be the Forest Settlement Officer to inquire into and determine the existence, nature and extent of any rights alleged to exist in favour of any person in or over any land comprised within the limits of the reserved forest, or in or over any forest produce, and to deal with the same as provided in Chapter II of the said Act;

(d) appoints the Collector Nanded District, to hear appeals from any orders passed by the Forest Settlement Officer under sections 11, 12, 15 and 16 of the said Act.

SCHEDULE

Village: **Sarsam (B.)** in Taluka : Himayatnagar in District : Nanded

Boundaries

Survey No. /Gat No.	Area Hectares				
		East	West	North	South
-/121 Pt	50.00	Village Boundary of Pawna.	Malki Gat No.122, 123,124,125.	Gairan Gat No.121 Pt.	Village Boundary of Dudhad.

Total- 50.00

Public Rights : Sarsam to Pawna & Dudhad Cart Track is in use. Public right to use it is admitted.

Divisional Commissioner, Aurangabad

१६

विभागीय आयुक्त यांजकडून

क्रमांक २०१६/मशाका/जमीन-१/प्र.क्र.१०१/दिनांक १४.०९.२०१६

ज्याअर्थी भारतीय वन अधिनियम, १९२७ (१९२७ चा १६) यांच्या कलम ३ द्वारे प्रदान करण्यांत आलेल्या शक्तींचा वापर करून महाराष्ट्र शासनाने जी शासनाची मालमत्ता आहे किंवा जिच्यावर शासनाचा स्वामित्वाधिकार आहे किंवा जीचे संपूर्ण वनोपज किंवा ज्याचा कोणताही भाग मिळण्यास शासन हक्कदार आहे अशा या सोबतच्या अनुसूचीमध्ये अधिक विशेषकरून उल्लेखिलेल्या वन जमीन/पडीक जमीनी (यात यानंतर जीचा 'उक्त जमीन' असा निर्देश करण्यात आला आहे.) या राखीव वने म्हणून स्थापित करण्याचे ठरविलेले आहे:

त्याअर्थी आता, भारतीय वन अधिनियम १९२७ (१९२७ च्या १६) याची कलम ४ व ७ याद्वारे तसेच (मुंबई विभाग कमिशनर अधिनियम, १९५७ (१९५८ चा मुंबई ८) याच्या कलम ३ च्या पोट-कलम (४) द्वारे प्रदान केलेल्या अधिकारांचा वापर करून काढण्यांत आलेली) शासकीय अधिसूचना, महसूल व वन विभाग क्रमांक एफएलडी-१०८१/एफ-३/ दि. २१ ऑक्टोबर १९८१ याद्वारे प्रदान केलेल्या अधिकारांचा वापर करून, आयुक्त औरंगाबाद,

याद्वारे.

क) असे घोषित करतात की, महाराष्ट्र शासनाने उक्त जमीन राखीव वने म्हणून स्थापित करण्याचे ठरविले आहे:

ख) यासोबतच्या अनुसूची अनुसार राखीव वनांची स्थिती व हद्दी विनिर्दिष्ट करित आहेत आणि

ग) राखीव वनाच्या हद्दीमध्ये समाविष्ट असलेल्या कोणत्याही जमिनीमध्ये अथवा जमिनीवर किंवा कोणत्याही वनोपजामध्ये अथवा त्यावर असलेल्या कोणत्याही व्यक्तीच्या कथित अधिकारांच्या बाबतीत चौकशी करण्याकरिता आणि त्या अधिकारांचे अस्तित्व, स्वरूप व व्याप्ती निर्धारित करण्याकरिता तसेच उक्त अधिनियमाच्या प्रकरण दोन मध्ये तरतुद केल्याप्रमाणे त्यानुसार कार्यवाही करण्याकरिता वन जमाबंदी अधिकारी म्हणून, विशेष उपजिल्हाधिकारी मराठवाडा विभाग औरंगाबाद यांची नियुक्ती करित आहेत.

घ) उक्त अधिनियमाची कलमे ११, १२, १५ व १६ यांन्वये वन जमाबंदी अधिकाऱ्याने दिलेल्या कोणत्याही आदेशांवर करण्यात आलेल्या अपिलावर सुनावणी करण्याकरिता जिल्हाधिकारी यांची नियुक्ती करित आहेत..

अनुसूची

गांव - **गिरीसायफळ** ता. माहुर जि. नांदेड

चतुःसिमा

सर्व्हे नं./ क्षेत्र
गट नं. हेक्टर

६२/८४	१०.००	पूर्व	पश्चिम	उत्तर	दक्षिण
		मालकी सर्वे नं.५२/ गट नं.८०, मालकी सर्वे नं.५१/गट नं.८१, मालकी सर्वे नं.५४/गट नं.८२,८३.	मालकी सर्वे नं.६३/ गट नं. ९३, मालकी सर्वे नं.६६/गट नं.८६.	गायराण सर्वे नं.६२/ गट नं.८४ भाग.	मोजे कोळीची शीव.

एकूण - १०.००

सार्वजनिक हक्क : निरंक.

विभागीय आयुक्त, औरंगाबाद

From the Divisional Commissioner, Aurangabad

No. 2016-RBD/Lnd-1/CR-101/dated 14.09.2016 Whereas *the Government of Maharashtra has, in exercise of the powers conferred by section 3 of the Indian Forest Act, 1927 (16 of 1927), decided to constitute *the forest-land/waste-land which is the property of Government, or over which the Government has proprietary rights or to the whole or any part of the forest-produce of which the Government is entitled, more specifically mentioned. In the Schedule appended hereto (hereinafter referred to as "the said land"), to be a reserved forest:

Now therefore, in exercise of the powers conferred by section 4 and 17 of the Indian Forests Act, 1927 (16 of 1927), read with the Government Notification, Revenue and Forests Department, No. FLD 1081/F-3/ dated 21 October 1981 (issued in exercise of the powers conferred by sub-section (4) of section 3 of the Bombay Commissioners of divisions Act, 1957 (Bom. VIII of 1958), the Commissioner

Aurangabad hereby;

- (a) declares that the Government of Maharashtra has decided to constitute the said land as reserved forests;
- (b) specifies the situation and limits of reserved forests as per the Schedule appended hereto; and
- (c) appoints the Special Deputy Collector Marathawada Region Aurangabad to be the Forest Settlement Officer to inquire into and determine the existence, nature and extent of any rights alleged to exist in favour of any person in or over any land comprised within the limits of the reserved forest, or in or over any forest produce, and to deal with the same as provided in Chapter II of the said Act;
- (d) appoints the Collector Nanded District, to hear appeals from any orders passed by the Forest Settlement Officer under sections 11, 12, 15 and 16 of the said Act.

SCHEDULE

Village: ~~Saiphali~~ in Taluka : Mahur in District : Nanded

Boundaries

Survey No.	Area				
/Gat No.	Hectares				
62/84	10.00	East	West	North	South
		Malki Survey No.52/ Gat No.80, Malki . Survey No. 51/ Gat No.81, Malki Survey No.84/Gat No.82,83	Malki Survey No.63/ Gat No.93, Malki Survey No. 66/ Gat No.86.	Gairan Survey No.62/ Gat No. 84 Pt.	Village Boundary of Koli.
Total-	10.00				
Public Rights : Nil.					

Divisional Commissioner, Aurangabad

विभागीय आयुक्त यांजकडून

क्रमांक २०१६/मशाका/जमीन-१/प्र.क्र.१०२/दिनांक

१४.०९.२०१६ ज्याअर्थी भारतीय वन अधिनियम, १९२७ (१९२७ चा १६) यांच्या कलम ३ द्वारे प्रदान करण्यांत आलेल्या शक्तींचा वापर करून महाराष्ट्र शासनाने जी शासनाची मालमत्ता आहे किंवा जिच्यावर शासनाचा स्वामित्वाधिकार आहे किंवा जीचे संपूर्ण वनोपज किंवा ज्याचा कोणताही भाग मिळण्यास शासन हक्कदार आहे अशा या सोबतच्या अनुसूचीमध्ये अधिक विशेषकरून उल्लेखिलेल्या वन जमीन/पडीक जमीनी (यात यानंतर जीचा 'उक्त जमीन' असा निर्देश करण्यात आला आहे.) या राखीव वने म्हणून स्थापित करण्याचे ठरविलेले आहे:

त्याअर्थी आता, भारतीय वन अधिनियम १९२७ (१९२७ च्या १६) याची कलम ४ व ७ याद्वारे तसेच (मुंबई विभाग कमिशनर अधिनियम, १९५७ (१९५८ चा मुंबई ८) याच्या कलम ३ च्या पोट-कलम (४) द्वारे प्रदान केलेल्या अधिकारांचा वापर करून काढण्यांत आलेली) शासकीय अधिसूचना, महसूल व वन विभाग क्रमांक

एफएलडी-१०८१/एफ-३/ दि. २१ ऑक्टोबर १९८१ याद्वारे प्रदान केलेल्या अधिकारांचा वापर करून, आयुक्त औरंगाबाद, याद्वारे.

क) असे घोषित करतात की, महाराष्ट्र शासनाने उक्त जमीन राखीव वने म्हणून स्थापित करण्याचे ठरविले आहे:

ख) यासोबतच्या अनुसूची अनुसार राखीव वनांची स्थिती व हद्दी विनिर्दिष्ट करित आहेत आणि

ग) राखीव वनाच्या हद्दीमध्ये समाविष्ट असलेल्या कोणत्याही जमिनीमध्ये अथवा जमिनीवर किंवा कोणत्याही वनोपजामध्ये अथवा त्यावर असलेल्या कोणत्याही व्यक्तीच्या कथित अधिकारांच्या बाबतीत चौकशी करण्याकरिता आणि त्या अधिकारांचे अस्तित्व, स्वरूप व व्याप्ती निर्धारित करण्याकरिता तसेच उक्त अधिनियमाच्या प्रकरण दोन मध्ये तरतुद केल्याप्रमाणे त्यानुसार कार्यवाही करण्याकरिता वन जमाबंदी अधिकारी म्हणून, विशेष उपजिल्हाधिकारी मराठवाडा विभाग औरंगाबाद यांची नियुक्ती करित आहेत.

घ) उक्त अधिनियमाची कलमे ११, १२, १५ व १६ यांन्वये वन जमाबंदी अधिकाऱ्याने दिलेल्या कोणत्याही आदेशांवर करण्यात आलेल्या अपिलावर सुनावणी करण्याकरिता जिल्हाधिकारी यांची नियुक्ती करित आहेत..

अनुसूची

गांव **मौजे हिगणी** ता. माहुर जि. नांदेड

चतुःसिमा

सर्व्हे नं./ क्षेत्र

गट नं. हेक्टर

४७ भाग/ ८४ भाग	५०.००	पूर्व	पश्चिम	उत्तर	दक्षिण
		मौजे हिवळेस्वरची शीव व गायरान गट नं.८४ भाग.	मालकी गट नं.५२,५६, ५७,६०,५९,६१ ते ६८, ७२ ते ८३,५१ चा कोपरा व गायरान गट नं.८४ भाग.	मौजे ममतापुरची शीव.	गायरान गट नं.१०३.

एकूण - ५०.००

सार्वजनिक हक्क : निरंक.

विभागीय आयुक्त, औरंगाबाद

From the Divisional Commissioner, Aurangabad

No. 2016 -RBD/Lnd-1/CR-102/ dated 14.09.2016
Whereas *the Government of Maharashtra has, in exercise of the powers conferred by section 3 of the Indian Forest Act, 1927 (16 of 1927), decided to constitute *the forest-land/waste-land which is the property of Government, or over which the Government has proprietary rights or to the whole or any part of the forest-produce of which the Government is entitled, more specifically mentioned. In the Schedule appended hereto (hereinafter referred to as "the said land"), to be a reserved forest;

Now therefore, in exercise of the powers conferred by section 4 and 17 of the Indian Forests Act, 1927 (16 of 1927), read with the Government Notification, Revenue and Forests Department, No. FLD 1081/F-3/ dated 21 October 1981 (issued in exercise of the powers conferred by sub-section (4) of section 3 of the Bombay Commissioners of divisions Act, 1957 (Bom. VIII of 1958), the Commissioner Aurangabad hereby;

- (a) declares that the Government of Maharashtra has decided to constitute the said land as reserved forests;
- (b) specifies the situation and limits of reserved forests as per the Schedule appended hereto; and
- (c) appoints the Special Deputy Collector Marathawada Region Aurangabad to be the Forest Settlement Officer to inquire into and determine the existence, nature and extent of any rights alleged to exist in favour of any person in or over any land comprised within the limits of the reserved forest, or in or over any forest produce, and to deal with the same as provided in Chapter II of the said Act;
- (d) appoints the Collector Nanded District, to hear appeals from any orders passed by the Forest Settlement Officer under sections 11, 12, 15 and 16 of the said Act.

SCHEDULE

Village: ~~Hingani~~ Taluka: Mahur in District: Nanded

Boundaries

Survey No. /Gat No.	Area Hectares	East	West	North	South
47 Pt./84 Pt.	50.00	Village Boundary of Ewaleshwar & Gairan Gat No.84 Pt.	Malki Gat No.52,56, 57,60,59,61 to 68, 72 to 83,51 Corner, Gairan Gat No.84 Pt.	Village Boundary of Mamtapur.	Gairan Gat No.103.
Total-	50.00				
Public Rights : Nil.					

Divisional Commissioner, Aurangabad

महसूल व वन विभाग.
मादाम कामा मार्ग, हुतात्मा राजगुरु चौक, मंत्रालय,
मुंबई ४०० ०३२, दिनांक ८ ऑगस्ट २०१८.

अधिसूचना

भारतीय वन अधिनियम, १९२७

क्रमांक: एफएलडी-२७/२०१८/प्र.क्र.४६५/फ-३.-- भारतीय वन अधिनियम, १९२७ (१९२७ चा १६) च्या कलम ४ अन्वये प्रदान केलेल्या अधिकारांचा वापर करून, महाराष्ट्र शासन याद्वारे नांदेड जिल्ह्यातील माहूर तालुक्यातील सोबतच्या अनुसूचीत विनिर्दिष्ट केलेली जमीन राखीव वन म्हणून स्थापित करण्याबाबत प्रस्तावीत असल्याचे घोषित करीत आहे.

अनुसूची

तालुका- माहूर, जिल्हा- नांदेड

अ.क्र.	गावाचे नाव	सव्हे नं.	गट नं.	एकूण क्षेत्र (हेक्टर)	चतुःसीमा			
					पूर्व	पश्चिम	उत्तर	दक्षिण
(१)	(२)	(३)	(४)	(५)	(६)	(७)	(८)	(९)
१	माहूर	-	१२५ भाग	५०.००	मालकी गट नं. १२४ भाग, १०० भाग, १०१, १०२, १२३ भाग व गायरान गट नं. १२५ भाग व मालकी गट नं. १३८, १४३, १४२, १२४ भाग	मौजे गुंडवळची शिव व गायरान गट नं. १२५ भाग व मालकी गट नं. १२४ भाग	मालकी गट नं. ९९, १०० भाग, गायरान गट नं. १२५ भाग, मालकी गट नं. १२२ चा कोपरा, १२३ भाग, १६८, १६७, १६४, १२७, १२८, १२९, १३५, १३६, १३७, १३८, १४४	मौजे गुंडवळची शिव, मालकी गट नं. ९३, १२४ भाग
		-	९४ भाग	५७.२०	वन गट नं. ८४ भाग	मौजे गुंडवळची शिव व गायरान गट नं. ९४ भाग	गायरान गट नं. ९४ भाग	गायरान गट नं. ९४ भाग, ८६
		-	८३ भाग	२५.००	मालकी गट नं. ८० भाग व मौजे शेख फरीद वझरा व मेटची शिव	गायरान गट नं. ८३ भाग	मालकी गट नं. ८० भाग	मौजे शेख फरीद वझराची शिव
			एकूण	१३२.२०				

२. उक्त जमिनीस किंवा त्यावर असलेल्या कोणत्याही व्यक्तीच्या कथित अधिकारांच्या बाबतीत चौकशी करण्याकरिता आणि त्या अधिकारांचे, स्वरूप व व्याप्ती निर्धारित करण्याकरिता याच कलमाच्या खंड (क) अन्वये वन जमाबंदी अधिकारी म्हणून वन जमाबंदी अधिकारी, औरंगाबाद यांची नियुक्ती करीत आहेत.

३. उक्त अधिनियमाच्या कलम १७ अन्वये महाराष्ट्र शासन याद्वारे कलमे ११, १२, १५ व १६ अन्वये वन जमाबंदी अधिकार्याने दिलेल्या कोणत्याही आदेशांवर करण्यात आलेल्या अपिलांवर सुनावणी करण्याकरिता जिल्हाधिकारी, नांदेड यांची नियुक्ती करीत आहे.

महाराष्ट्राचे राज्यपाल यांच्या आदेशानुसार व नावाने,

वीरेन्द्र तिवारी,
मुख्य वनसंरक्षक (मंत्रालय).

REVENUE AND FOREST DEPARTMENT
Madam Cama Marg, Hutatma Rajguru Chowk,
Mantralaya, Mumbai 400 032, Dated 8th August 2018.

NOTIFICATION

INDIAN FOREST ACT, 1927.

No. FLD-25/2018/C.R.465/F-3.—In exercise of the powers conferred by Section 4 of the Indian Forest Act, 1927 (XVI of 1927), the Government of Maharashtra is pleased to declare that it is proposed to constitute that land in the **Mahur Taluka of the Nanded District**, specified in the Schedule hereto annexed, **Reserved Forest:-**

Schedule

Taluka- Mahur, District- Nanded

Sr. No.	Village	Survey No.	Gut. No.	Area (Hr.)	BOUNDRIES			
					East	West	North	South
(1)	(2)	(3)	(4)	(5)	(6)	(7)	(8)	(9)
1	Mahur	-	125 Pt.	50.00	Malki Gut. No. 124 Pt., 100 Pt., 101, 102, 123 Pt. & Gairan Gut. No. 125 Pt. & Malki Gut. No. 138, 143, 142, 124 Pt.	Village Boundary of Gundwal & Gairan Gut. No. 125 Pt. & Malki Gut. No. 124 Pt.	Malki Gut. No. 99, 100 Pt., Gairan Gut. No. 125 Pt., Malki Gut. No. 122'S Corner, 123 Pt., 168, 167, 164, 127, 128, 129, 135, 136, 137, 138, 144	Village Boundary of Gundawal, Malki Gut. No. 93, 124 Pt.
		-	94 Pt.	57.20	Forest Gut. No. 84 Pt.	Village Boundary of Gundawal & Gairan Gut. No. 94 Pt.	Gairan Gut. No. 94 Pt.	Gairan Gut. No. 94 Pt., 86
		-	83 Pt.	25.00	Malki Gut. No. 80 Pt. & Village Boundary of Shaikh Farid Wazra & Village Met	Gairan Gut. No. 83 Pt.	Malki Gut. No. 80 Pt.	Village Boundary of Shaikh Farid Wazra
		Total		132.20				

2. **Forest Settlement Officer, Aurangabad** is hereby appointed, under clause (c) of the same section, to be Forest Settlement Officer to enquire into and determine the existence, nature and extent of any rights alleged to exist in favour of any person in or over this land.

३. Under section 17 of the said Act the Government of Maharashtra is also pleased to appoint **Collector of Nanded District** to hear appeals from any orders passed by the said Forest Settlement Officer under sections 11, 12, 15 and 16 of the said Act.

By Order in the Name of the Governor of Maharashtra,

VIRENDRA TIWARI,
Chief Conservator of Forests (Mantralaya).

१५

विभागीय आयुक्त यांजकडून
अधिसूचना

भारतीय वन अधिनियम, १९२७.

क्रमांक एफएलडी-२७/२०१७/प्र.क्र.२१७/फ-३. दिनांक ३१-०३-२०१७ -
भारतीय वन अधिनियम, १९२७ (१९२७ चा १६) याच्या कलम २०, पोट कलम
(१), उप कलम (ग) तसेच मुंबई विभागीय आयुक्त अधिनियम, १९५७, १९२७
(मुंबई १९५८ चा आठवा) याच्या कलम ३ पोट कलम (४) अंतर्गत निर्गमित

करण्यात आलेल्या शासन अधिसूचना, महसूल व वन विभाग क्रमांक एफएलडी-
१०८०/फ-६ दिनांक २१ ऑक्टोबर १९८१ द्वारे प्रदान करण्यात आलेल्या शक्तीचा
वापर करून, विभागीय आयुक्त औरंगाबाद हे अधिसूचना क्रमांक-२००५/
मशाका/जमीन-२/प्र.क्र./कावी/३३ दिनांक ३१.१२.२००५ महाराष्ट्र शासन राजपत्र
दिनांक ०५.०८.२०१० च्या अनुषंगाने यासोबतच्या अनुसूची अनुसार जिल्हा
नांदेड तालुका माहुर मधील जमिनीस या अधिसूचना शासकीय राजपत्रात
प्रसिध्द झाल्याच्या दिनांकापासून राखीव वने म्हणून घोषित करित आहेत.

अनुसूची

तालुका - माहुर जिल्हा - नांदेड

अ. क्र.	गावाचे नाव	गट क्र./ सर्व्हे क्र.	क्षेत्र (हेक्टर)	चतु. सिमा			
				पुर्व	पश्चिम	उत्तर	दक्षिण
१	२	३	४	५	६	७	८
१	उई	५५ भाग/ २२ भाग	१०.००	मालकी गट नं. ४७ भाग, ४६ आणि ४५ चा कोपरा	मालकी गट नं. ५७ भाग, ५६ भाग	गायराण गट नं. ५५ भाग	मालकी गट नं. ७४, ७३, ७२, ७१.

मान्य केलेले सार्वजनिक हक्क :- शेतात जाणारा गाडी रस्ता, दत्त मंदीरास जाणारा सिमेंट रस्ता.

महाराष्ट्राचे राज्यपाल यांच्या आदेशानुसार व नावाने,
विभागीय आयुक्त, औरंगाबाद विभाग.

By Divisional Commissioner, Aurangabad

NOTIFICATION

Indian Forest Act, 1927.


No.FLD-27/2017/C.R.217/F-3.Dt. 31-03-2017-

In exercise of powers conferred by clause (c) of sub-section (1) of section 20 of the Indian Forest Act, 1927 (16 of 1927), Read with the Government Notification, Revenue and Forest Department, No. FLD-1080/F-6, dated the 21

October, 1981, issued in exercise of the p of section 3 of the Bombay Commissioners of Divisions Act, 1957 (Bom. VIII of 1958), the Commissioner of Aurangabad, with respect to the Government Notification No.2005/FB-Desk/LND-2-CR-33 dated 31.12.2005 in the Government of Maharashtra Gazette dated 05-08-2010 hereby declares that the land in the ~~Mahur~~ taluka of the ~~Nanded~~ District, specified in the Schedule hereto annexed, to be the reserved forest from the date of publication of this notification in the official Gazette.

SCHEDULE

Taluka - Mahur, District Nanded

Sr. No.	Village	Gut No/ Survey No.	Area (Ha)	Boundaries			
				East	West	North	South
1	2	3	4	5	6	7	8
1		55 pt/ 22 pt	10.00	Malki Gut No. 47 Pt., 46 and 45 corner	Malki Gut No. 57 Pt., 56 Pt.	Gairan Gat No.55 Pt.	Malki Gut No.74, 73, 72, 71.

Public Rights Admitted - Cart track going to field and cement road to Datta temple.

By order and in the name of Governor of Maharashtra,
Divisional Commissioner, Aurangabad.

महसूल व वन विभाग

मादाम कामा रोड, हुतात्मा राजगुरु चौक, मंत्रालय, मुंबई ४०० ०३२, दिनांक १२ डिसेंबर २०१८

अधिसूचना

भारतीय वन अधिनियम, १९२७.

क्रमांक एफएलडी- २७/२०१८/प्र.क्र.७६९/फ-३.—भारतीय वन अधिनियम, १९२७ (१९२७ चा १६) च्या कलम २० अन्वये प्रदान केलेल्या अधिकारांचा वापर करून, विभागीय आयुक्त, औरंगाबाद यांचेकडील अधिसूचना क्रमांक २०१६/मशाका/जमीन-१/प्र.क्र.१०४, दिनांक १५ सप्टेंबर २०१६ च्या अनुषंगाने महाराष्ट्र शासन याद्वारे नांदेड जिल्ह्यातील किनवट तालुक्यातील सोबतच्या अनुसूचीत विनिर्दिष्ट केलेले क्षेत्र या अधिसूचना शासकीय राजपत्रात प्रसिद्ध झाल्याच्या दिनांकापासून राखीव वने म्हणून घोषित करित आहेत.

अनुसूची

तालुका किनवट, जिल्हा नांदेड

गावाचे नाव (१)	सर्वे नंबर/ गट नंबर (२)	क्षेत्र (हेक्टर) (३)	चतुःसीमा			
			पूर्व (४)	पश्चिम (५)	उत्तर (६)	दक्षिण (७)
हुतात्मा	१९ भाग	५०.००	पेनगंगा नदी, गायरान गट नं. १९ भाग	गायरान गट नं. १९ भाग, मालकी गट नं. २०, २६ भाग	गायरान गट नं. १९ भाग	गायरान गट नं. १९ भाग

महाराष्ट्राचे राज्यपाल यांच्या आदेशानुसार व नावाने,

वीरेन्द्र तिवारी,

अपर प्रधान, मुख्य वन संरक्षक (मंत्रालय).

REVENUE AND FOREST DEPARTMENT

Madam Cama Marg, Hutatma Rajguru Chowk,
Mantralaya, Mumbai 400 032, dated the 12th December 2018

NOTIFICATION

INDIAN FOREST ACT, 1927.

No. FLD-27/2018/C.R.769/F-3.—In exercise of the powers conferred by Section 20 of the Indian Forest Act, 1927 (XVI of 1927), the Government of Maharashtra is pleased with reference to Divisional Commissioner, Aurangabad Notification No. 2016/RBDesk/LAND-1/CR-104, dated 15th September 2016 to declare the land in the **Kinwat Taluka of Nanded District**, specified in the schedule hereto annexed, to be **Reserved Forest** from date of publication of this notification in the *Official Gazette*.

Schedule

Taluka Kinwat, District Nanded

Name of village	Survey No./ Gut No.	Area in (Hect.)	Boundaries			
			East	West	North	South
(1)	(2)	(3)	(4)	(5)	(6)	(7)
Hatola	19 Part	50.00	Penganga River, Gayran Gut No. 19 Part	Gayran Gut No. 19 Part, Malki Gut No. 20, 26 Part	Gayran Gut No. 19 Part	Gayran Gut No. 19 Part

By order and in the name of the Governor of Maharashtra,

VIRENDRA TIWARI,

Additional Principal, Chief Conservator of Forests
(Mantralaya).

महसूल व वन विभाग

मादाम कामा रोड, हुतात्मा राजगुरु चौक, मंत्रालय, मुंबई ४०० ०३२, दिनांक १२ डिसेंबर २०१८.

अधिसूचना

भारतीय वन अधिनियम, १९२७.

क्रमांक एफएलडी- २७/२०१८/प्र.क्र.७६८/फ-३.—भारतीय वन अधिनियम, १९२७ (१९२७ चा १६) च्या कलम २० अन्वये प्रदान केलेल्या अधिकारांचा वापर करून, विभागीय आयुक्त, औरंगाबाद यांचेकडील अधिसूचना क्रमांक २०१६/मशाका/जमीन-१/प्र.क्र.१०६, दिनांक १४ सप्टेंबर, २०१६ च्या अनुषंगाने महाराष्ट्र शासन याद्वारे नांदेड जिल्ह्यातील किनवट तालुक्यातील सोबतच्या अनुसूचीत विनिर्दिष्ट केलेले क्षेत्र या अधिसूचना शासकीय राजपत्रात प्रसिद्ध झाल्याच्या दिनांकापासून राखीव वने म्हणून घोषित करित आहेत.

अनुसूची

तालुका किनवट, जिल्हा नांदेड

गावाचे नाव (१)	सर्वे नंबर/ गट नंबर (२)	क्षेत्र (हेक्टर) (३)	चतुःसीमा				दक्षिण (७)
			पूर्व (४)	पश्चिम (५)	उत्तर (६)		
गायान	७० भाग	३०.००	गायान गट नं. ४४ व मालकी गट नं. ७१	गायान गट नं. ७० भाग, मालकी गट नं. ६९, ६२	मालकी गट नं. ६१, गायान गट नं. ४४		मालकी गट नं. ७३, ८१

महाराष्ट्राचे राज्यपाल यांच्या आदेशानुसार व नावाने,

वीरेन्द्र तिवारी,

अपर प्रधान, मुख्य वन संरक्षक (मंत्रालय).

REVENUE AND FOREST DEPARTMENT

Madam Cama Marg, Hutatma Rajguru Chowk,
Mantralaya, Mumbai 400 032, dated the 12th December 2018

NOTIFICATION

INDIAN FOREST ACT, 1927.

No. FLD- 27/2018/C.R. 768/F-3.—In exercise of the powers conferred by Section 20 of the Indian Forest Act, 1927 (XVI of 1927), the Government of Maharashtra is pleased with reference to Divisional Commissioner, Aurangabad Notification No. 2016/RBDesk/LAND-1/CR-106, dated 14th September 2016 to declare the land in the **Kinwat Taluka of Nanded District**, specified in the schedule hereto annexed, to be **Reserved Forest** from date of publication of this notification in the *Official Gazette*.

Schedule

Taluka Kinwat, District Nanded

Name of village	Survey No./ Gut No.	Area in (Hect.)	Boundaries			
			East	West	North	South
(1)	(2)	(3)	(4)	(5)	(6)	(7)
Nagapur	70 Part	30.00	Gayran Gut No. 44 and Malki Gut No. 71	Gayran Gut No. 70 Part, Malki Gut No.69, 62	Malki Gut No. 61, Gayran Gut No. 44	Malki Gut No. 73, 81

By order and in the name of the Governor of Maharashtra,

VIRENDRA TIWARI,

Additional Principal, Chief Conservator of Forests
(Mantralaya).