

FROM-I  
(For linear projects)  
Government of Telangana  
Office of the District Collector, Nalgonda.

\*\*\*

No.F1/3664/2016,

Dated. 29.08.2016.

**TO WHOM SO EVER IN MAY CONCERN**

In compliance of the Ministry of Environment and Forest (MoEF), Government of India's letter No.11-9/98-FC (pt.), dated.3<sup>rd</sup> August, 2009 wherein the MoEF issued guidelines on submission of evidences for having initiated and completed the process of settlement of rights under the Scheduled Tribes and Other Traditional Forest Dwellers (Recognition of Forest Rights) Act, 2006 (FRA for short) on the forest land proposed to be diverted for non-forest purposes read with MoEF's letter dated.5<sup>th</sup> February, 2013 wherein MoEF issued certain relaxation in respect of liner projects, it is certified that **13.532 Hectares of Forest Land in Segment 3/2 of Wildlife Forest Area in Nagarjunasagar Range and Devarakonda Range of Nalgonda Forest Division** proposed to be diverted in favour of **Executive Engineer, TDWSP (RWS&S) Division, Choutuppal** (name of user agency) for **laying of pipeline for drinking water in Dindi, Chandampet, P.A.Pally, Anumula and Peddavoora Mandals in Nalgonda District** (purpose for diversion of forest land), details is as follows:

It is further certified that:

- a) The complete process for identification and settlement of rights under FRA has been carried out for the entire **13.532Ha.** of forest area in wild life forest area proposed for diversion. A copy of records of all consultations and meetings of the Forest Rights Committee(s), Gramasabha(s), Sub-division level committee(s) and the District Level committees are enclosed as Annexure .... to ....

Resolution passed by the Sub-Divisional Level Committee	Extent proposed in Hectares
Miryalaguda SDLC	2.375
Devarakonda SDLC	11.157
<b>Total Extent in Hectares :</b>	<b>13.532</b>

It is further certified that:

- (a) The complete process for identification and settlement of rights under the FRA has been carried out for the entire **13.532 Hectares** of forest land proposed for diversion. A copy of records of all consultation and meetings of the Forest Rights Committee(s), Grama Sabha(s), Sub-Division Level Committee(s) and the District Level Committee are enclosed as Annexure.... to Annexure....
- (b) The diversion of forest land for facilities managed by the Government as required under section 3 (2) of the FRA have been completed and the Grama Sabhas have given their consent to it;
- (c) The proposal does not involve recognized rights of Primitive Tribal Groups and Pre-agricultural communities.

Encl: As above

4 *[Signature]*

Chief Conservator of Forests / Field Director  
Annabadi Tiger Reserve  
Govt. of Telangana  
Hyderabad State




*[Signature]*  
Signature  
(P.Satyanarayana Reddy, I.A.S.,)  
District Collector, Nalgonda.

3/4

**RESOLUTION OF DISTRICT LEVEL COMMITTEE OF RoFR ACT, 2006 UNDER  
THE CHAIRMANSHIP OF DISTRICT COLLECTOR, NALGONDA, DATED: 29.06.2016**

**Chairman : P.Satyanarayana Reddy, I.A.S.,  
District Collector, Nalgonda.**



The following members are present :

Sl. No.	Members	Name and Signature
1	Divisional Forest Officer, Wildlife Management, Nagarjunasagar.	
2	District Tribal Welfare Officer, Nalgonda	 (P. Narasimha Reddy)
3	Chairman, Zilla Parishath, Nalgonda	

The Executive Engineer, TDWSP (RWS&S) Division, Choutuppal vide letter Dt.06.04.2016, has requested to issue the RoFR Certificate in Form-I in favour of the Executive Engineer, TDWSP (RWS&S) Division, Choutuppal, for diversion of 13.532 Hectares of Forest Land in Segment 3/2 of Wildlife Forest Area in Nagarjunasagar Range and Devarakonda Range of Nalgonda Forest Division, for laying of pipe lines for Drinking Water in Dindi, Chandampet, P.A.Pally, Anumula and Peddavoora Mandals in Nalgonda District.

Accordingly, the Gram Panchayaths Wadipatla, Nambhapuram, Chitriyala, Pedhamula, Pogilla, Teldevarapally, Kambalapally Centre, Yalmalamnda, Pogilla, Kothapally, Gonaboinapally, Nellikal, Thunikinuthala, Chintalapalem, Rangundala and Yellapur have convened the meeting of Grama Sabhas under the Chairmanship of Sarpanch, Grampanchayaths along with Chairmen, Forest Right Committee and subsequently Sub-Divisional Level Committee also conducted and unanimously passed resolution stating that there is no objection for diversion of proposed forest land in favour of Executive Engineer, TDWSP (RWS&S) Division, Choutuppal, as there is no encroachment by the tribal people in proposed forest land to be diverted and further resolved that there are no pending RoFR claims to be settled under the Forest Rights Act.

Basing on the resolution passed by the Grampanchayaths in Grama Sabhas and Sub-Divisional Level Committee, the members of District Level Committee, Nalgonda have no objection regarding the diversion of 13.532 Hectares of Forest Land in Segment 3/2 of Wildlife Forest Area in Nagarjunasagar Range and Devarakonda Range of Nalgonda Forest Division, for laying of pipe lines for Drinking Water in Dindi, Chandampet, P.A.Pally, Anumula and Peddavoora Mandals in Nalgonda District in favour of Executive Engineer, TDWSP (RWS&S) Division, Choutuppal and issue of certificate.

  
  
Chief Conservator of Forests/Field Director  
Amrabad Tiger Reserve  
Govt. of Telangana  
Hyderabad, Telangana State

  
Chairman & District Collector,  
Nalgonda

11/2

RESOLUTION OF SUB DIVISIONAL LEVEL COMITEE OF RoFR ACT, 2006 UNDER  
THE CHAIRMANSHIP OF REVENUE DIVISIONAL OFFICER, MIRAYALAGUDEM DATED: 07-03-2016

Chairman: Sri. B. Kishan Rao

Revenue Divisional Officer, Miriyalagudem


The following member are present

S.No.	Members	Signature
1.	Sub Divisional Forest Officer, Miriyalagudem	
2.	Forest Range Officer (Wild life), Nagarjunasagar	
3.	M.P.T.C.	
4.	Assistant Tribal Welfare Officer, Miriyalagudem	

The Superintending Engineer, TDWSP(RWS&S) circle, Hyderabad has requested the District collector to issue certificate in Annexure-I (form-1) for linear project as per MoEF's letter no.11-9/98-FC(pt), dated: 05-07-2013 in respect of proposals submitted for diversion of 2.375 Ha of forest land lying in Nellikal beat, Thunikunithala beat, Nagarjunasagar beat And yellapur beat of Nagarjunasagar range in nalgonda division for "laying of pipeline and construction of structures for providing safe drinking water in Nagarjunasagar constituency segment 3/1" in favour of superintending engineer, TDWSP(RWS&S) Circle Hyderabad.


Accordingly the gram panchayat, Nellikal, Thunikunithala, Chinthalapalem, Rangundala and Yellapur has convened the meeting of Gram sabha under the chairmanship of concerned sarpanch, Gram panchayat along with chairman, Forest Right committee and subsequently Sub Divisional level committee also conducted and unanimously passed resolution stating that there is no objection for diversion of proposed forest land in favour of Superintending Engineer, TDWSP(RWS&S) circle, Hyderabad as there is no encroachment by the tribal people in proposed forest land to be diverted and further resolved that there are no pending RoFR claims to be settled under the forest right Act.

Basing on the resolution passed by the Gram panchayat, Nellikal, Thunikunithala, Chinthalapalem, Rangundala and Yellapur in Gram sabha And SDLC committee, The member of divisional level comitee Miriyalagudem have no objection regarding the diversion of forest land measuring an extent of 2.375 Ha in Nalgonda forest area in Division for laying of Pipeline and construction of structures under Telangana Drinking Water Supply project in Favour of Superintending Engineer, TDWSP (RWS&S) circle Hyderabad and issue of certificate.

  
Chairman 9/3/16

Sub Divisional Level Committee

Revenue Divisional Officer, Miriyalagudem

  
Executive Engineer  
TDWSP Choutuppl

The area of operation for clearance is as follows :

The area of operation for clearance is as follows :

**Total**

2.375

2.375 Ha

Kindly  
En-Enclosed  
for TOLSP, Choudhary

Executive Engineer  
TDWSP Choutuppal

## చింతలపాలెం గ్రామ పంచాయతీ తీర్మానము



ఈ దినము అనగా.....15-07-2016 తేదీన చింతలపాలెం గ్రామ పంచాయతీ యందు గ్రామ ప్రజలు మరియు ఫార్మ్ వారి సమక్షమున గ్రామ సభ జరిపించినారు. సదరు గ్రామ సభ నందు తెలంగాణ త్రాగునీటి సరఫరా పథకము AKBBS ద్వారా మంజూరి అయిన ప్రైవైట్ నుండి గోడమడక మీదుగా ఇర్రి తండా గ్రామము వరకు మరియు చింతలపాలెం నుండి జమ్మన్న కోట మీదుగా నాగార్జున పేట గ్రామము వరకు పోవుచున్నదని తెలిపినారు. సదరు ప్రైవైట్ ను చింతలపాలెం గ్రామ పంచాయతీ శివారు నుండి వెళ్ళుచునందున, ప్రైవైట్ ను నిర్మాణ పనులు వలన గ్రామ ప్రజల జీవనాదారమునకు ఎలాంటి నష్టము మరియు అటవీ ఘక్కులకు ఎటువంటి అటంకము లేదు. కావున సదరు ప్రైవైట్ ను మా గ్రామ సమీపము నుండి పోవుటకు మాకు ఎటువంటి అభ్యంతరము లేదని ధ్రువీకరించి తీర్మానించడమైనది.

*[Signature]*  
B. N. Narasimha Rao

B. సావిత్రిమ్మ

గ్రామస్థుల సంతకములు

- 1 *[Signature]*
- 2 T. పొద్దుమ్మ
- 3 K. సోమమ్మ
- 4 B. సోమమ్మ
- 5 B. రామమ్మ


*[Signature]*  
మండల కలెక్టరు  
నల్గొండ జిల్లా

*[Signature]*  
Executive Engineer  
TDWSP, Choutuppli

*[Signature]*  
Tahsildar  
Peddarevuru Mandal  
Nalgonda Dist




యల్లాపురం గ్రామపంచాయితీ తీర్మానము




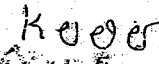
ఈ దినము అనగా .....23-02-2016.....తేదీన యల్లాపురం గ్రామపంచాయితీ పరిధిలో గల యల్లాపురం గుట్టపై లక్ష లీటర్ల సామర్థ్యం గల మంచినీటి తీజర్యాయరు మరియు సుంకిశాల గుట్టపై అరవై వేల లీటర్ల సామర్థ్యం గల మంచినీటి తీజర్యాయరు మరియు గుట్టపైకి పైపులైన్లు తెలంగాణ మంచినీటి సరఫరా పథకము AKBR క్రిండ్ల మంజూరి అయినవి. ఈ పథకము ద్వారా గ్రామంలోని ప్రతిఒక్కరికి రోజుకి వంద లీటర్ల చొప్పున మంచినీరు సరఫరా చేసే పైపులైన్లు కుంకుడుచెట్టు గ్రామం నుండి యల్లాపురం మీదుగా సుంకిశాల తండాక వరకు పోవుచున్నవని తెలియజేసివారు.

సదరు పైపులైన్లు నిర్మాణం వలన మా జీవేనాదారమునకు ఎలాంటి నష్టము మరియు అటవీ హక్కులకు ఎటువంటి ఆటంకము లేదు. కావున సదరు పైపులైన్లు మా గ్రామ సమీపము నుండి పోవుటకు మాకు ఎటువంటి అభ్యంతరము లేదని ద్రువీకరించి తీర్మా

నించడమైనది.

  
 P. Lakshmi  
 P.O. SECRETARY OFFICE  
 BEATI YELLAPUR.


  
 పంచాయితీ కార్యదర్శి  
 గ్రామ యల్లాపురం, మండల నల్గొండ

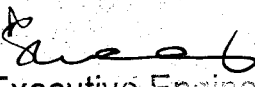
  
 K. Lakshmi  
 సర్పంచ్

గ్రామస్థుల సంతకములు

1. K. Lakshmi
2. K. Lakshmi
3. K. Lakshmi
4. K. Lakshmi
5. K. Lakshmi

6. K. Lakshmi
7. K. Lakshmi
8. K. Lakshmi
9. M. Lakshmi
10. K. Lakshmi
11. P. Lakshmi
12. P. Lakshmi
13. K. Lakshmi


  
 K. Lakshmi  
 Tahsildar  
 Arumula (Mandal),  
 Nalgonda Dist.


  
 Executive Engineer  
 TDWSR


# రంగుండ్ల గ్రామపంచాయితీ తీర్మానము

ఈ దినము అనగా .....18.02.2016.....తేదీన రంగుండ్ల గ్రామపంచాయితీ పరిధిలో గల కుంకుడుచెట్టు గుట్టపై (చిల్లమలాయగుట్ట) లక్ష లీటర్ల సామర్థ్యం గల మంచినీటి రిజర్వాయరు మరియు గుట్టపైకి వైపులైను నిర్మాణం పనులు తెలంగాణ మంచినీటి సరఫరా పథకము AKBR క్రింద మంజూరి అయినవి. ఈ పథకము ద్వారా గ్రామంలోని ప్రతిఒక్కరికీ రోజుకి ఎండ లీటర్ల చొప్పున మంచినీరు సరఫరా చేసే వైపులైను వద్దపట్ల నుండి చలకుర్తి బెట్టల్ తండా మీదుగా కుంకుడు చెట్టు గుట్టపైకి మరియు రిజర్వాయరు నుండి యల్లాపురం వరకు పోవుచున్నవని తెలియజేసినారు.

సదరు వైపులైను నిర్మాణం వలన మా జీవనాదారమునకు ఎలాంటి నష్టము మరియు అటవీ హక్కులకు ఎటువంటి అటంకము లేదు. కావున సదరు వైపులైను మా గ్రామ సమీపము నుండి పోవుటకు మాకు ఎటువంటి అభ్యంతరము లేదని ధృవీకరించి తీర్మా

  
P. S. Officer  
రంగుండ్ల గ్రామపంచాయితీ

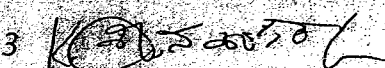
  
C.P. Rao, Rangunala  
యం. అనుముల జిల్లా నల్గొండ

  
సర్పంచ్

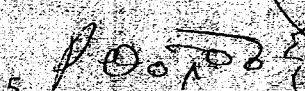
గ్రామస్తుల సంతకములు

1 4 దు రై


2 ఆంజులు

3 


4 A కి రి

5 

u ALEX



5/3/2016  
Tahsildar  
Anumula (Mandal),  
Nalgonda Dist.

  
Executive Engineer  
TDWR, Chennappi

**RESOLUTION OF SUB DIVISIONAL LEVEL COMMITTEE OF RoFR ACT, 2006 UNDER  
THE CHAIRMANSHIP OF REVENUE DIVISIONAL OFFICER, DEVARAKONDA DATED: -03-2016**

Chairman: Sri. K. Gangadhar  
Revenue Divisional Officer, Devarakonda

The following member are present

S.No.	Members	Signature
1	Sub Divisional Forest Officer, Devarakonda	<i>[Signature]</i>
2	Forest Range Officer (Wild life), Nagarjunasagar	<i>[Signature]</i>
3	M.P.T.C.	<i>[Signature]</i>
4	Assistant Tribal Welfare Officer, Devarakonda	<i>[Signature]</i>

The Superintending Engineer, TDWSP(RWS&S) circle, Hyderabad has requested the District collector to issue certificate in Annexure-I (form-1) for linear project as per MoEF's letter no.11-9/98-FC(pt), dated; 05-07-2013 in respect of proposals submitted for diversion of 11.157 Ha of forest land lying in Waddipatla beat, Pednagattu beat, Chitriyala beat, Bollaram beat, Kambalapally beat, Rekularam beat, Pogilla beat, Kothapally beat And Gonaboinapally beat of Nagarjunasagar, Devarakonda range in Nalgonda division for "Providing Drinking Water Facility to 5 constituency with Akkainpally Balancing Reservoir (Krishna River) as Source in Nalgonda District under segment 3/2" in favour of superintending engineer, TDWSP(RWS&S) Circle Hyderabad.

Accordingly the grampanchayat, Waddipatla, Nambhapuram, Chitriyala, Pedhamula, Teldevarapally, Kambalapally centre, Yalmalamnda, Pogilla, Kothapally and Gonaboinapally, has convened the meeting of Gram sabha under the chairmanship of concerned sarpanch, Gram panchayat along with chairman, Forest Right committee and subsequently Sub Divisional level committee also conducted and unanimously passed resolution stating that there is no objection for diversion of proposed forest land in favour of Superintending Engineer, TDWSP(RWS&S) circle, Hyderabad as there is no encroachment by the tribal people in proposed forest land to be diverted and further resolved that there are no pending RoFR claims to be settled under the forest right Act.

Basing on the Resolution Passed by The Grampanchayat Waddipatla, Nambhapuram, Chitriyala, Pedhamula, Teldevarapally, Kambalapally centre, Yalmalamanda, Pogilla, Kothapally and Gonaboinapally in Gram sabha and SLDC level committee, The member of divisional level committee Devarakonda have no objection regarding the diversion of forest land measuring extent of 11.157 Ha in Nalgonda forest area in Division for laying of pipe line and construction of structures under Telangana Drinking water supply project in favour of Superintending Engineer, TDWSP(RWS&S) circle Hyderabad and issue of certificate.

*[Signature]*  
Executive Engineer  
TDWSP Circle

Chairman  
Sub Divisional Level Committee,  
Revenue Divisional Officer, Devarakonda



**Statement showing the proposal for permission for laying the drinking water supply pipe line in Wild life forest area in Nalgonda District.**

The area of operation for clearance is as follows :

Set No	Stretches	Length in mts	Dia of pipe in mm	Width	Depth	Area in Hectares
1	Gollapur to pedhamula junction	3421.766	200	2.00	1.20	0.684
1	Chitrayala sump to road junction	10.207	200	5.00	1.20	0.005
1	Pedhamula CHBR to Pedhamula road junction	26.445	200	5.00	1.20	0.013
2	Kakanu Thanda to Rekula gadda	4199.503	250	2.00	1.40	0.840
2	Veeralandhi thanda to Dasarlapally	1687.946	80	1.00	1.20	0.169
2	Chitrayala junction to Nallachelamula	341.528	150	1.50	1.20	0.051
3	Rekula gadda to Usman kunta ELBR	5051.222	250	2.00	1.40	1.012
3	Usmunkunta to Banda Medi thanda Road junction	3354.375	150	1.50	1.20	0.509
3	Banda Medi thanda Road junction to Mangali thanda ELBR	3666.888	150	1.50	1.20	0.550
3	Mangali thanda ELBR to Mangali Thanda	4314.340	80	1.00	1.20	0.431
3	Path to Mangali thanda ELBR from road	66.651	0.00	5.00	1.20	0.033
3	Usmunkunta ELBR to Road junction	46.862	200	2.00	1.20	0.009
3	Banda Medi thanda Road junction to Banda meedi thanda thanda ELBR	66.638	200	5.00	1.20	0.033
3	Banda Medi thanda Road junction to Circle thanda	58.741	200	5.00	1.20	0.029
3	Banda Medi thanda ELBR to road junction	13.690	200	5.00	1.20	0.007
4	Banda Thanda to Mannevarpally road junction	6045.530	150	1.50	1.20	0.907
4	Korutla junction to Korutla	336.46	150	1.5	1.20	0.050
4	K. Govindam to Gonaboinapally	1157.399	110	5	1.20	0.579
5	Yelamalamanda to Bolaram	6781.541	200	2.00	1.20	1.356
5	Yelamalamanda rd jn to Yelamalamanda Thanda	270.611	80	1.00	1.20	0.027
6	Kacharajupally rd jn to Korutla	1672.693	80	1.00	1.20	0.612
6	Korutla to Kacharajupally Rd jn	5908.688	80	1.00	1.20	0.591
7	Spodabave Thanda	605.974	80	1.00	1.20	0.061
8	Pedhagattu rd to Bugga thanda jn	353.650	80	1.00	1.20	0.035
8	Bugga Thanda to Vizag colony	1341.694	80	1.00	1.20	0.134
8	Bugga Thanda Jn to Kacharajupally Jn	2136.527	80	1.00	1.20	0.214
9	Bettamangudi Thanda to Pavurala Gattu	4358.263	80	1.00	1.20	0.436
9	Pavuralagattu Sump to ELBR	196.400	80	5.00	1.20	0.098
10	Yellapur to Peddagattu Thanda	7852.859	80	1.00	1.20	0.785
10	Yellapur Jn to ELBR(Peddagattu)	4375.748	80	1.00	1.20	0.438
10	ELBR to Peddagattu Thanda	16.821	200	5.00	1.20	0.008
1	Yellamagattu sump					0.056
1	ELBR at Chitrayala Peak					0.100
1	CHBR at Pedhamula					0.053
3	ELBR at Usmankunta rd jn					0.058
3	ELBR at Bandameedi thanda rd jn					0.030
3	ELBR at Mangali thanda rd					0.030
9	Sump at Pavurala gattu					0.041
9	ELBR at Pavurala gattu					0.043
10	ELBR at Pedha Gattu					0.040

Total

74238.860

11.157

Area required

11.157 Ha

*K. V. Lly*  
*Executive Engineer*  
*MWSR, Nalgonda*

*S. S. S. S.*  
*Executive Engineer*  
*Water Supply*

# తునికేనూతల గ్రామ పంచాయతీ నమూ



ఈ దినము అనగా .....15.02.2016 లోని తునికేనూతల గ్రామము యందు గ్రామ ప్రజలు మరియు పార్లెస్ వారి సమక్షమున గ్రామ సభ జరిగినది. గ్రామ సభ నందు తెలంగాణ త్రాగునీటి సరఫరా పథకము, AKBR ద్వారా మంజూరి అయిన పైపులైను నెట్లికల్ నుండి తునికేనూతల గ్రామము వరకు పోవుచున్నదని తెలిపినారు. సదరు పైపులైను తునికేనూతల గ్రామ శివారు నుండి వెళ్ళుచునందున, పైపు లైను నిర్మాణం పనులు వలన గ్రామ ప్రజల జీవనాదారమునకు ఎలాంటి నష్టము మరియు అటవీ హక్కులకు ఎటువంటి ఆటంకము లేదు. కావున సదరు పైపులైను మా గ్రామ సమీపము నుండి పోవుటకు మాకు ఎటువంటి అభ్యంతరము లేదని ద్రువీకరించి తీర్మానించడమైనది.

*[Signature]*  
పార్లెస్ అధికారి  
M. Srinivasulu

*[Signature]*  
సర్పంచ్  
సర్పంచ్  
గ్రామపంచాయతీ-తునికేనూతల  
మంజులపూర్, జి. నల్గొండ

గ్రామస్థుల సంతకములు

1. K. Suresh / సర్పంచ్

2. R. Srinivasulu

*[Signature]*

2. *[Signature]* (Lakshmi)

9. J. Lakshmi / పంచాయతీ అధికారి

3. K. Suresh

10. K. Suresh

4. R. Srinivasulu

11. R. Srinivasulu


5. J. Lakshmi

12. R. Srinivasulu

6. K. Suresh

*[Signature]*  
Executive Engineer  
TDV  
apl

7. J. Lakshmi



જાહેર - 2016.

కావు న సదరు వైపుల్లను మా గ్రామ సమీపము నుండి వోవుటకు మాకు  
ఏమువలె అధ్యంతరము లేదని ధృవీకరించే తీర్మానించడవైనది.

## సత్యము

PT 505

గ్రామపంచాయతీ, యల్లలమండ

01 K. Searcy

02 12/1/73

0361

OL 1/1

65-15611-100

06 K-723

07 Books

081125

09 113 2

10 K-A

Counter Sign

Yelmala Mandiri

**TAHSILDAR**

Chandampet Mandal  
Nalgonda Dist

Executive Engineer  
TDWSP, Choutuppal



గ్రామ పంచాయతీ కార్యదర్శి, నెలగండ్ల నెంబర్  
మండల పరిషత్తు, నెలగండ్ల

తేదీ: 23-02-2016

// తోట //

ఈ తోట తనగా తేదీ 23-02-2016 వ తేదీ వరకు నెంబర్ గ్రామము నుండి గ్రామ పుజలు మరియు పోలెస్సు వారి సమక్షమున గ్రామ సభ జరిపించినారు. నడరు గ్రామ సభ యందు తెలంగాణ అగ్రసనేటి వ్యక్తిమము క్రివిషన్ భగవంత్ కి చావూరు తాలూకా తయిన వెస్సు లెస్సు దొ ల్లా తం నుండి తెల్ల వరపల్లి నెంబర్ మీచుగా నకుల గండి తుక్కు పుచ్చుచుమదన్ తెలిపినారు. నడరు వెస్సు లెస్సు దొ ల్లా తం, ఐండికిండి తండా, భీకూరండ్ల, జానమిడ్ల, బాపన్ మోడ్, పాత తెల్ల రపల్లి, తెల్ల వరపల్లి, తెల్ల వరపల్లి నెంబర్, మోతాతండా, వక్కుల గుడి తండా గ్రామ తోట నుండి వెళ్ళు చున్నందున వెస్సు లెస్సు నిర్మాణం పనులు జరుగుట వలన గ్రామ పుజలు లక్ష్మీ దొతుల జీవనాధారమునకు ఎలాంటి నష్ట ము మరియు అటవ్ వాక్కులకు ఎలాంటి అటవము లేదు.

కొవు న నడరు వెస్సు లెస్సు మా గ్రామ సమీపము నుండి చే వు టకు మాకు ఎటువంటి అభ్యంతరం లేదని ధృవీకరించుచూ తీర్మానింపడనని.

సాక్షు అఫీసర్,

గ్రామసు ల్ల సంతకాలు

01. M. తిరుపతి
- 02 N. వెల్మలంపర్తి
- 03 A. Prashanth
- 04 V. హరిహర
- 05 B. గంగ సోమల
- 06 N. బాబు
- 07 M. వెల్మలంపర్తి
- 08 M. వెల్మలంపర్తి
- 09
- 10 B. తిరుపతి

*[Signature]*  
F. D. S.

*[Signature]*  
F. D. S.

సభ్యులు కిరిగాంయ్య  
సర్పంచి  
గ్రామపంచాయతీ, తెల్లవరపల్లి

Counter sign

*[Signature]*

T. D. R. S.

*[Signature]*  
TAHSILDAR  
Chandampet Mandal  
Nalgonda Dist

*[Signature]*  
Executive  
TDW'S  
outuppi



## గ్రామ పంచాయతీ కార్యాలయము : పోగిళ్ళ

మండలం : చందంపేట, జిల్లా : నల్లగొండ

### తీ. ర్యా. ని. ము

తేది : 23-02-2016.

ఈ రోజు అనగా తేది 23-02-2016న పోగిళ్ళ గ్రామము నందు గ్రామ ప్రజలు మరియు ఫోరెస్ట్ వారి సమక్షమున గ్రామ సభ జరిపించినారు. సదరు గ్రామ సభ యందు తెలంగాణ త్రాగునీటి పథకము (మిషన్ భగీరథ) ద్వారా మంజూరి అయిన పైపు లైను పోగిళ్ళకు వస్తున్నదని తెలిపినారు. సదరు పైపు లైను పోగిళ్ళ, చెంచుకాలని గ్రామ శివారు నుండి వెళ్ళుచున్నందున పైపు లైను నిర్మాణము వనులు జరుగుట వలన గ్రామ ప్రజలు, లబ్ధిదారుల జీవనాధారమునకు ఎలాంటి వ్యతిరేకత మరియు అటవీ హక్కులకు ఎటువంటి అటంకము లేదు.

కావున సదరు పైపు లైనును మా గ్రామ సమీపము నుండి పోవుటకు మాకు ఎటువంటి అభ్యంతరము లేదని ధృవీకరించుకొని జరిపింపబడినది.

ఫోరెస్ట్ అఫీసర్

గ్రామస్థుల సంసతకాలు :

1. K. Ramu.
2. K. S.
3. S. D. S.
4. J. S. S.
5. K. S. S.
6. B. S. S.
7. K. S. S.
8. J. S. S.

K. S. S.

గ్రామపంచాయతీ, పోగిళ్ళ.

గ్రామ రివెన్యూ అధికారి  
గ్రా. చందంపేట, జిల్లా నల్లగొండ.

TAHSILDAR  
Chandampet Manu.  
Nalgonda Dist

Executive Engineer  
TDWSP Choutuppl




గ్రామ పంచాయతీ కార్యాలయము : రేకులగడ్డ

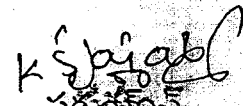
మం|| చందంపేట, జిల్లా|| నల్లగొండ

తీర్మానము

తేది.23-02-2016

ఈరోజు అనగా తేది.23-02-2016న రేకులగడ్డ గ్రామము నందు గ్రామ ప్రజలు మరియు ఫార్మెస్ట్ వారి సమక్షమున గ్రామసభ జరిపించినారు. సదరు గ్రామసభ యందు తెలంగాణ త్రాగునీటి పథకము (మిషన్ భగీరథ) ద్వారా మంజూరి అయిన పైపులైను రేకులగడ్డ నుండి యాపలబావి తండ వరకు పోపుచున్నదని తెలిపినారు. సదరు పైపులైను రేకులగడ్డ, యాపలబావి తండ గ్రామ శివారు నుండి వెళ్లుచున్నందున పైపులైను నిర్మాణము పనులు జరుగుట వలన గ్రామ ప్రజలు, లబ్ధిదారుల జీవనాధారమునకు ఎలాంటి నష్టము మరియు అడవి హక్కులకు ఎటువంటి అటంకము లేదు. కొత్త సబ్సైడి పైపులైను మా గ్రామ సమీపము నుండి పోవుటకు మాకు ఎటువంటి అభ్యంతరము లేదని ధృవీకరించి తీర్మానించడమైనది.


  
P. Ramesh  
ఫార్మెస్ట్ ఆఫీసర్


  
K. Srinivas  
సర్పంచి  
గ్రామపంచాయతీ, రేకులగడ్డ


గ్రామస్థుల సంతకాలు

1. K సారయ్య
2. P సర్పంచి
3. A వెంకటేశ్వర్లు
4. K ధీరేంద్ర
5. K డి.ఎస్.ఎస్
6. K యద
7. K అంజయ్య
8. K లాల్
- 9.

Counter sign

  
K. Srinivas  
08/03/16

  
TAHSILDAR  
Chandampet Mandal  
Nalgonda District

  
Executive Engineer  
TDWSP Choutuppl

# గ్రామ పంచాయతీ కార్యాలయము : పెద్దమూల

మండలం : చందంపేట, జిల్లా : నల్లగొండ

## తీర్మానము

తేది : 23-02-2016.

ఈ రోజు అనగా తేది 23-02-2016 న పెద్దమూల గ్రామము నందు గ్రామ ప్రజలు మరియు ఛౌరెస్ట్ వారి సమక్షమున గ్రామ సభ జరిపించినారు. సదరు గ్రామ సభ యందు తెలంగాణ త్రాగునీటి పథకము (మిషన్ భగీరథ) ద్వారా మంజూరి అయిన పైపు లైను పెద్దమూల మరియు నల్ల చెలమూల ద్వారా వెళ్ళుచున్నదని తెలిపినారు. సదరు పైపు లైను పెద్దమూల మరియు నల్లచెలమూల గ్రామ శివారు నుండి వెళ్ళుచున్నందున పైపు లైను నిర్మాణము వనులు జరుగుట వలన గ్రామ ప్రజలు, లబ్ధిదారుల జీవనాధారమునకు ఎలాంటి నష్టము మరియు ఆటవీ హక్కులకు ఎటువంటి ఆటంకము లేదు.

కావున సదరు పైపు లైనును మా గ్రామ సమీపము నుండి పోవుటకు మాకు ఎటువంటి అభ్యంతరము లేదని ధృవీకరించు తీర్మానించుచున్నది.

ఫాలోలో అసెస్సర్

గ్రామస్థుల సంతకాలు :

1. *[Signature]*

2. *[Signature]*

3. *[Signature]*

4. *[Signature]*

5. *[Signature]*

6. *[Signature]*

7. *[Signature]*

8. *[Signature]*

9. *[Signature]*

10. *[Signature]*

*[Signature]*

*[Signature]*

*[Signature]*

సర్పంచ్

*[Signature]*

మంచాయతీ, పెద్దమూల

Counter sign

*[Signature]*

Chintiyala

08/03/16

*[Signature]*

TAHSILDAR  
Chandampet  
Nalgonda

*[Signature]*  
Executive Engineer  
TDWSP Choutuppl

# నెల్లికల్ గ్రామ తహసీల్దార్ కార్యాలయము



ఈ దినము అనగా ....1.3.2016 తేదీన నెల్లికల్ గ్రామస్థాయిందు గ్రామ ప్రజలు మరియు ఫార్మ్స్ వారి సమక్షమున గ్రామ సభ జరిపించినది. సదరు గ్రామ సభ నందు తెలంగాణ ప్రాధాన్యత సరఫర పథకము, AKBR ద్వారా మంజూరి అయిన పైపులైను బెట్టల్ తండా సంపు నుండి నెల్లికల్ మరియు నెల్లికల్ నుండి మూల తండా వరకు పోవుచున్నదని తెలిపినారు. సదరు పైపులైను నెల్లికల్ గ్రామ శివారు నుండి వెళ్ళుచునందున, పైపులైను నిర్మాణం పనులు వలన గ్రామ ప్రజల లబ్ధిదారుల జీవనాదారమునకు ఎలాంటి నష్టము మరియు అటవీ హక్కులకు ఎటువంటి అటంకము లేదు. కావున సదరు పైపులైను మా గ్రామ సమీపము నుండి పోవుటకు మాకు ఎటువంటి అభ్యంతరము లేదని ద్రువీకరించి తీర్మానించడమైనది.

*[Signature]*  
ప్రొ. రెడ్డి ఆఫీసర్

సర్పంచ్

*[Signature]*  
పర్వంచ్  
గ్రామ పంచాయితీ సర్పంచ్.  
మం. పెద్దవూరి

గ్రామస్థుల సంతకములు

1. J. kishan
2. *[Signature]*
3. T. రాజు
4. M. Dasgupta
5. M. కాగ్గంపల్లి
6. V. కమలమ్మ
7. రెడ్డి
8. B. కాగ్గంపల్లి
9. V. కామలమ్మ

*[Signature]*  
13/3/2016  
గ్రామ పంచాయితీ సర్పంచ్  
మం. పెద్దవూరి

Tahasildar  
Peddaveora Mandal  
Nalgonda Dist

*[Signature]*  
Executive Engineer  
TDWSP Choutuppi

# గ్రామ పంచాయతీ కార్యాలయము : కంబాలపల్లి సెంటర్

మండలం : చందంపేట, జిల్లా : నల్లగొండ

## తీర్మానము

తేది : 23-02-2016.

ఈ రోజు అనగా తేది 23-02-2016 న కంబాలపల్లి గ్రామము నందు గ్రామ ప్రజలు మరియు ఫారెస్ట్ వారి సమక్షమున గ్రామ సభ జరిపించినారు. సదరు గ్రామ సభ ముందు తెలంగాణ త్రాగునీటి పథకము (మిషన్ భగీరథ) ద్వారా మంజూరి అయిన పైపు లైను సర్కిల్ తండ్ నుండి కంబాలపల్లి సెంటర్ కు మరియు సర్కిల్ తండ్ ముందు రోడ్డు నుండి మంగళి తండ్ మీదుగా నక్కదుబ్బ తండ్ వరకు పోవుచున్నదని తెలిపినారు. సదరు పైపు లైను సర్కిల్ తండ్, పాత కంబాలపల్లి, కంబాలపల్లి సెంటర్, బండమీది తండ్, గుంతూరు తండ్, మంగళి తండ్, గువ్వల గుట్ట, నక్క దుబ్బ తండ్ గ్రామ శివారు నుండి వెళ్ళుచున్నందున పైపు లైను నిర్మాణము పనులు జరుగుట వలన గ్రామ ప్రజలు, అభివృద్ధి జీవనాధారమునకు ఎలాంటి నష్టము మరియు ఆటవీ హక్కులకు ఎటువంటి ఇబ్బందులు లేవు.

పై పనుల పైపు లైనును పూర్తి గ్రామ సమీపము నుండి పోవుటకు మాకు ఎటువంటి అభ్యంతరము లేదని ధృవీకరించి తీర్మానించడమైనది.

ఫారెస్ట్ ఆఫీసర్ Dy. S. S. S. S.

గ్రామస్థుల సంసతకాలు :

1. V. రావు
2. K. Ramoji
3. M. Ravi
4. U. వెంకటయ్య
5. M. శివ
6. V. శంకర్

Executive Engineer  
TDWSP Choutuppl

V. Srinivasulu  
సర్పంచ్

సర్పంచ్  
గ్రామపంచాయతీ, కంబాలపల్లి  
మం|| చందంపేట, జిల్లా నల్లగొండ.

Attested

గ్రామ రెవెన్యూ అధికారి  
గ్రా|| కంబాలపల్లి,  
మం|| చందంపేట, జిల్లా నల్లగొండ.

TAHSILDAR  
Chandampet Mandal  
Nalgonda Dist



గ్రామపంచాయతీ కార్యాలయం కాచరాజుపల్లి

మం||బందలపల్లి, జిల్లా||నల్గొండ



తేది.23.02.2016

ఈ రోజు అనగా తేది 23.02.2016 కాచరాజుపల్లి గ్రామం నందు గ్రామ ప్రజలు మరియు ఫోలెస్టు వారి సమక్షమున గ్రామ పంచాయతీ జరిపించినారు. సదరు గ్రామసభ నందు తెలంగాణ తాగునీటి పథకం(మిషన్ భగీరథ) ద్వారా మంజూరు అయిన పైపులైన్ ఊర బావి తండా నుంచి కాచరాజుపల్లి మీదుగా పట్టణానికి తండా వరకు వెళ్లుచున్నదని తెలిపినారు. సదరు పైపులైన్ ఊరభాయితండా, కాచరాజుపల్లి పట్టణానికి తండా, బిల్డింగ్ తండా, సుద్ధభావి తండా గ్రామాల శివారు నుంచి వెళ్లుచున్నదని తెలిపినారు. మరల జుగురు వలన గ్రామ ప్రజలు, లబ్ధిదారుల జీవనాధారమునకు ఎలాంటి ఇబ్బంది మరియు అరువ్ హక్కులకు ఎటువంటి అటంకము లేదు కావున సదరు పైపులైన్ మార్గమును సులభముగా పోవుచు మాకు ఎటువంటి అభ్యంతరము లేదు అని తెలిపినారు.

B.యంగయ్య  
సర్పంచ్

గ్రామపంచాయతీ, కాచరాజుపల్లి  
సర్పంచ్

ఫోటో తీసుకోవడం

గ్రామస్థుల సంతకాలు

- 1 V.దాశ్
- 2 శ్రీ వల్మీకి
- 3 B.యంగయ్య
- 4 M.గజు
- 5 M.గజు
- 6 నిధి

*[Signature]*  
23/2/16  
Ketta Pally

*[Signature]*  
B. Lakshmaiah

*[Signature]*  
Executive Engineer  
TDWSP Choutuppli



సంబంధిత పత్రిక గ్రామ పంచాయతీ తీర్మానము



ఈ దినము అనగా 04/03/2016 తేదీన గ్రామము యందు గ్రామ ప్రజలు మరియు పార్సీ వారి సమక్షమున గ్రామ సభ జరిపించినారు. సదరు గ్రామ సభ నందు తెలంగాణ త్రాగునీటి సరఫరా పథకము, AKBR ద్వారా మంజూరి అయిన పైపులైను కామడేశు గోతారం నుండి గోనబోయినపల్లి గ్రామానికి పోవుచున్నదని తెలిపినారు. సదరు పైపులైను గోనబోయినపల్లి గ్రామ శివారు లో నిర్మాణం వలన మా జీవనాదారమునకు ఎలాంటి నష్టము మరియు అటవీ హక్కులకు ఎటువంటి అటంకము లేదు. కావున సదరు పైపులైను మా గ్రామ సమీపము నుండి పోవుటకు మాకు ఎటువంటి అభ్యంతరము లేదని ధృవీకరించి తీర్మా నించడమైనది.

సభ్యుడు E. లక్ష్మయ్య గారు  
గ్రామములోని సమీపకములలోయినపల్లి

Panchayat Secretary  
G.P. Gonaboinapally.

11/3/16  
తహశీల్దార్  
గుండపల్లి (డిండ్ల) పంచాయతీ  
నల్లగొండ జిల్లా

1. E. పద్మయ్య
2. S. Rajesh
3. P. Madhu
4. M. Dhanu
5. M. Ravi
6. K. V. S. Sagar
7. P. S. S. S.
8. E. B. S.
9. A. B. S.
10. S. S. S.

క. ఇద్దయ్య  
B. లక్ష్మయ్య

Executive Engineer  
TDWSP Choutuppi