

परियोजना के निर्माण से प्रभावित होने वाले वृक्षों का विवरण का मूल्यांकन।

परियोजना का नाम:-


राज्य योजना के अन्तर्गत जनपद उत्तरकाशी के विकास खण्ड चिन्यालीसौड के बडेथी-वनचौरा-बद्रीगाड मोटर मार्ग के किमी 0 37 से दीवारीखोल से जोखणी मोटर मार्ग का निर्माण कार्य। 2.35 किमी 0 (लम्बाई) निर्माण हेतु 1.75 हे 0 आरक्षित वन भूमि हस्तान्तरण प्रस्ताव।

प्रश्नगत परियोजना के निर्माण हेतु दिनांक 07/10/2015 को किये गये संयुक्त निरीक्षण के अनुसार आवेदित वन भूमि तथा नाप भूमि पर प्रभावित होने वाले वृक्षों की गणना की गई व निरीक्षण के दौरान प्रभावित होने वाले वृक्षों की निम्नानुसार गणना की गई

प्रस्तावित वन भूमि पर प्रभावित होने वाले वृक्षों का भूमिवार/प्रजातिवार/व्यास वार विवरण।

वृक्ष भूमि की श्रेणी	वनब्लाक/कम्पार्टमेन्ट/खसरा संख्या	प्रजाति	वैज्ञानिक नाम	व्यास वर्ग										
				0-10	10-20	20-30	30-40	40-50	50-60	60-70	70-80	80-90	90 से अधिक	योग
1. आरक्षित वन भूमि		चीड	पाइनस रौक्सवर्धाई	0	4	1	1	8	22	20	11	4	0	71
2. सिविल सोयम														
3. वन संरक्षित														
योग :- वन भूमि		चीड	पाइनस रौक्सवर्धाई	0	4	1	1	8	22	20	11	4	0	71
नाप भूमि														
कुल योग :-		चीड	पाइनस रौक्सवर्धाई	0	4	1	1	8	22	20	11	4	0	71


उपरोक्तानुसार गणना किये गये वृक्षों का पातन किया जाना अपरिहार्य है।



वन अधिकारी
उत्तरकाशी वन विभाग
उत्तरकाशी


ह 0/-
राजि अधिकारी

ह 0/-
प्रभागीय वनाधिकारी


तहसीलदार
चिन्यालीसौड

ह 0/-
राजस्व विभाग

ह 0/-
जिलाधिकारी


वन क्षेत्र अधिकारी
धरापु, वन राजि

प्रतिहस्ताक्षर
जिलाधिकारी


जिलाधिकारी