

केवल नकल के उपयोग के लिए

प्रथम सं. सी 26 (N)
(के. वि. प्र. 13)

जमावन्दी (खतौनी) ग्राम पटवार क्षेत्र जिला राजस्थान सम्वत् 2070... से 2073 तक

तहसील 213376

पटवार क्षेत्र खतौनी

शु. अभिलेख निरीक्षक क्षेत्र खतौनी

खेवट (खतौनी) सं.	पुरानी नई	भू-धारकों का नाम	काश्तकार का नाम मय पिता का नाम, जाति तथा निवास स्थान के पते सहित एवं भू-श्रुति का स्वरूप	खसरा संख्या	क्षेत्रफल	पूजा (भूमि) वर्गीकरण	सिंचाई के स्रोत	कृषक द्वारा संदत्त लगान तथा अन्य शोष्य		सम्वत् के लिए	सम्वत् के लिए	सम्वत् के लिए	टिप्पणियाँ				
								दर सहित व्यौरा	रकम								
1	2	3	4	5	6	7	8	9	10	11	12	13	14	15	16	17	
		श. उ. मरवार	निवास श. उ. मरवारियाँ	1385	20-03	श. उ.				अंतरण के प्रकार सहित अनुप्रमाणित नामान्तरकरण के आदेशों की सं. एवं तारीख	भूमि के व्यौरे सहित अंतरण की विशिष्टियाँ जिसके पक्ष में भूमि अंतरित की गई है।	अंतरण के प्रकार सहित अनुप्रमाणित नामान्तरकरण के आदेशों की सं. एवं तारीख	भूमि के व्यौरे सहित अंतरण की विशिष्टियाँ जिसके पक्ष में भूमि अंतरित की गई है।	अंतरण के प्रकार सहित अनुप्रमाणित नामान्तरकरण के आदेशों की सं. एवं तारीख	भूमि के व्यौरे सहित अंतरण की विशिष्टियाँ जिसके पक्ष में भूमि अंतरित की गई है।		
		श. उ. मरवार	पूरुजा खिरवा - निनाधि दीमा श. उ. फेरीकेवा दीमा है 1/3 अंगरविंद बाबू सिंह पि खतौनी प्रक्या कर पूजा च-नाधिंदे मु. खतौनी पूजा केवाखानाधिंदे है 1/3 खतौनी परद खतौना है 1/3 काय रक्षन ए. ई. खतौना	1553	0-09	श. उ.				अंतरण के प्रकार सहित अनुप्रमाणित नामान्तरकरण के आदेशों की सं. एवं तारीख	भूमि के व्यौरे सहित अंतरण की विशिष्टियाँ जिसके पक्ष में भूमि अंतरित की गई है।	अंतरण के प्रकार सहित अनुप्रमाणित नामान्तरकरण के आदेशों की सं. एवं तारीख	भूमि के व्यौरे सहित अंतरण की विशिष्टियाँ जिसके पक्ष में भूमि अंतरित की गई है।	अंतरण के प्रकार सहित अनुप्रमाणित नामान्तरकरण के आदेशों की सं. एवं तारीख	भूमि के व्यौरे सहित अंतरण की विशिष्टियाँ जिसके पक्ष में भूमि अंतरित की गई है।		

अलग प्रतिलिपि / श. उ. मरवार काय रक्षन ए. ई. खतौना

13/12/16

पटवार
खतौनी

40

केवल नकल के उपयोग के लिए

जगदन्दी (खतौनी) ग्राम सा.पु. सा.स. बाला पटवार क्षेत्र सा.पु. सा.स. बाला भू-अभिलेख निरीक्षक क्षेत्र शेखरपुर

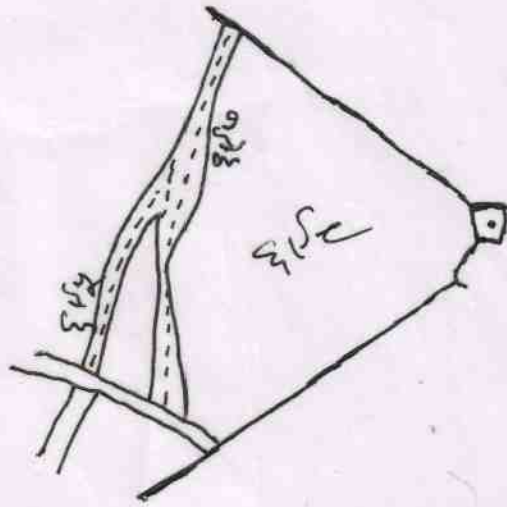
तहसील शेखर जिला शेखर राजस्थान सम्वत् 20.72 प. से 20.72 तक

खेट (खतौनी) सं.	नई पुरानी	भू-धारकों का नाम	काशतकार का नाम मय पिता का नाम, जाति तथा निवास स्थान के पते सहित एवं भू-धृति का स्वरूप	खसरा संख्या	क्षेत्रफल	मुदा (भूमि) वर्गीकरण	सिंचाई के स्रोत	कृषक द्वारा संतत लगान तथा अन्य शीम्य		संवत् के लिए	संवत् के लिए	संवत् के लिए	संवत् के लिए				
								दर सहित व्यौरा	रकम								
1	2	3	4	5	6	7	8	9	10	11	12	13	14	15	16	17	
410	36	शालसुमार	शालसुमार	273	45	सा.स.				अंतरण के प्रकार सहित अनुप्रमाणित नामन्तरकरण के आदेशों की सं. एवं तारीख	भूमि के व्यौरे सहित अंतरण की विशिष्टियों जिसके पक्ष में भूमि अंतरित की गई है।	अंतरण के प्रकार सहित अनुप्रमाणित नामान्तरकरण के आदेशों की सं. एवं तारीख	भूमि के व्यौरे सहित अंतरण की विशिष्टियों जिसके पक्ष में भूमि अंतरित की गई है।	अंतरण के प्रकार सहित अनुप्रमाणित नामन्तरकरण के आदेशों की सं. एवं तारीख	भूमि के व्यौरे सहित अंतरण की विशिष्टियों जिसके पक्ष में भूमि अंतरित की गई है।		
<p>शालसुमार से 20.72 निशुल्क</p> <p>शेखरपुर</p> <p>2217116</p>																	

46

(50)

नकल नक्शा किशतवार
 मौजा - बीघारवेडा
 तहसील - ब्यावर
 जिला - अजमेर
 सन - १९७०-७१
 खम्बा - २०२० - ७८



नोट - राफ. कार्य होतु
 नकल निःशुल्क
 जारी की गरी।

२/११/७६

पटवारी
 काबरा
 तहसील-ब्यावर (अजमेर)



नमल नायशा निशावार
 मोजा - कावरा
 त.द. - व्यावर
 जिला - अजमेर
 सन - १९७०-७१
 सम्वत् - २०२७-२८



नोट! -> राज. कार्य हेतु
 नमल नि. शुक्ल जारी
 की गई।

— | शुक्ल
 २१/७/१६

पटवारी
 कावरा
 तहसील-व्यावर (अजमेर)

पंजीकृत नकल

केवल नकल के उपयोग के लिए

फॉर्म सं. सी 28 (N)
(देखिये नियम 13)

जमाबन्दी (खतौनी) ग्राम

गाँवरा

पटवार क्षेत्र

गाँवरा

भू-अभिलेख निरीक्षक क्षेत्र

गाँवरा

तहसील

छप्पार

जिला

अजमेर

राजस्थान सम्वत् 20... १० से 20... १३ तक

खेत (खतौनी) सं.

नई पुरानी

भू-धारकों का नाम

काश्तकार का नाम मय पिता का नाम, जाति तथा निवास स्थान के पते सहित एवं भू-धृति का स्वरूप

खसरा संख्या

क्षेत्रफल

भूदा (भूमि) वर्गीकरण

सिंचाई के स्रोत

कृषक द्वारा संचित लगान तथा अन्य शैम्भ्य दर सहित ब्यौरा रकम

सम्वत् के लिए

सम्वत् के लिए

सम्वत् के लिए

सम्वत् के लिए

सम्वत् के लिए

दिप्पणियाँ

1	2	3	4	5	6	7	8	9	10	11	12	13	14	15	16	17
513	502	राज. 2122112	काश्तकार श्रीशिवराज चौधरी पंचायत गाँवरा	212	5-17-10	गाँवरा	5-17-30	-	-	अंतरण के प्रकार सहित अनुप्रमाणित नामान्तरकरण के आदेशों की सं. एवं तारीख	भूमि के ब्यौरे सहित अंतरण की विशिष्टियाँ जिसके पक्ष में भूमि अंतरित की गई है।	अंतरण के प्रकार सहित अनुप्रमाणित नामान्तरकरण के आदेशों की सं. एवं तारीख	भूमि के ब्यौरे सहित अंतरण की विशिष्टियाँ जिसके पक्ष में भूमि अंतरित की गई है।	अंतरण के प्रकार सहित अनुप्रमाणित नामान्तरकरण के आदेशों की सं. एवं तारीख	भूमि के ब्यौरे सहित अंतरण की विशिष्टियाँ जिसके पक्ष में भूमि अंतरित की गई है।	दिप्पणियाँ

नोट: राज. काय देतु नकल
सि: शुभक जादी श्री गरी

21/3/16
पटवारी
कावरा
तहसील-ब्यावर (अजमेर)

52

Handwritten text in purple ink, possibly a title or header.

Handwritten text in purple ink.

Handwritten signature or name in blue ink.

Handwritten text in blue ink, possibly a date or location.

Handwritten text in blue ink, possibly a title or header.



Handwritten text at the bottom of the page, possibly a footer or page number, including a circled number '53'.

219

पट्टा नम्बर (खसरी) 219
अन्तर्गत क्षेत्र नम्बर 574
सर्वकार क्षेत्र नम्बर 1418
सर्वकार क्षेत्र नम्बर 574

(कैवल नकल के उपयोग के लिए)

क्र. सं.	खसरी नं.	काम का प्रकार	अंतरण के प्रकार सहित अनु-प्रमाणित नामान्तरकरण के आदेश की संख्या एवं तारीख	भूमि के व्योरे सहित अंतरण की विशिष्टियां, जिसके पक्ष में भूमि अंतरित की गई है।	अंतरण के प्रकार सहित अनु-प्रमाणित नामान्तरकरण के आदेश की संख्या एवं तारीख	भूमि के व्योरे सहित अंतरण की विशिष्टियां, जिसके पक्ष में भूमि अंतरित की गई है।	अंतरण के प्रकार सहित अनु-प्रमाणित नामान्तरकरण के आदेश की संख्या एवं तारीख	भूमि के व्योरे सहित अंतरण की विशिष्टियां, जिसके पक्ष में भूमि अंतरित की गई है।
1	2	वर्द्ध						
2	3	पुरानी						
3	4	सू-धारकों का नाम	कार्रकार का नाम मय विदा का नाम जति तथा निवास-स्थान के पते सहित एवं सू-वृत्ति का स्थला					
4	5	खसरा संख्या						
5	6	क्षेत्रफल						
6	7	मूदा (सूमि) वर्गीकरण						
7	8	सिचाई के क्षेत्र						
8	9	दर सहित व्योरा						
9	10	रकम						
10	11	अंतरण के प्रकार सहित अनु-प्रमाणित नामान्तरकरण के आदेश की संख्या एवं तारीख						
11	12	भूमि के व्योरे सहित अंतरण की विशिष्टियां, जिसके पक्ष में भूमि अंतरित की गई है।						
12	13	अंतरण के प्रकार सहित अनु-प्रमाणित नामान्तरकरण के आदेश की संख्या एवं तारीख						
13	14	भूमि के व्योरे सहित अंतरण की विशिष्टियां, जिसके पक्ष में भूमि अंतरित की गई है।						
14	15	अंतरण के प्रकार सहित अनु-प्रमाणित नामान्तरकरण के आदेश की संख्या एवं तारीख						
15		भूमि के व्योरे सहित अंतरण की विशिष्टियां, जिसके पक्ष में भूमि अंतरित की गई है।						

219 201 रिकॉर्ड नम्बर 574 1418 खसरी

खसरी पुरानी

राजेश कुमार बिष्टा

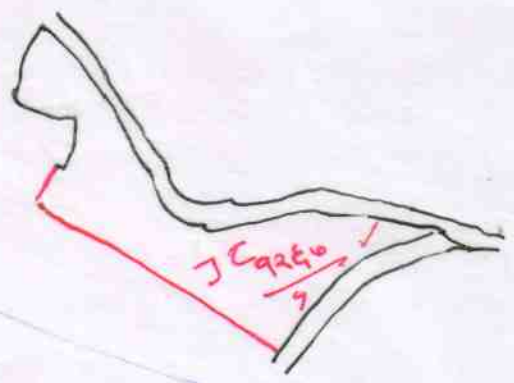
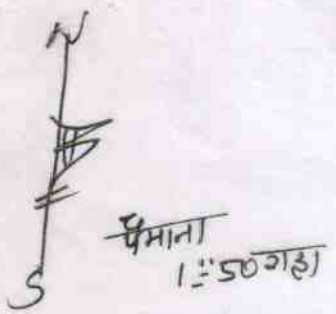
राजेश कुमार

21/11/12

सर्वकार क्षेत्र नम्बर 1418

57

नरल नमशा किरतवार
मांजा नाईवला
राजकील व्यावर (अजमेर)
दिवस २०२२ एम १४६० ६९६



सर्वी प्रतिलिपि
राजकील व्यावर (अजमेर)

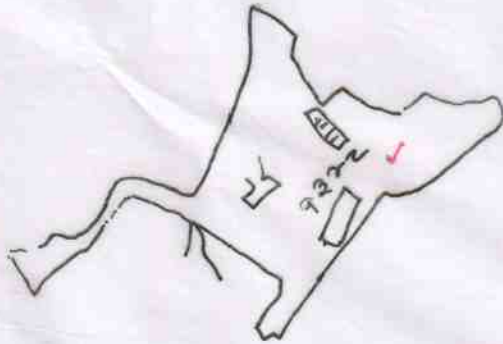
20/11/22
बटवारी
च. प्र. भाईबाला
राजकील व्यावर

58



पैमाना 1:50250

जमल नम्या निश्चवाट
मौजा नाईकला
तहसील व्यावर (अजमेर)
संवत् २०२८ सप्त १५६०-६१



सही प्रमाणित
राजकीय वेधना विभाग, जयपुर

Am
20/11/24
पटवारी
ब. न. नाईकला
तहसील व्यावर

(केवल नकल के उपयोग के लिए)

प्रशासकीय (खतीने) ग्राम वाइकला पंचवार क्षेत्र वाइकला मू अभिलेख निरोधक क्षेत्र कावरा तहसील ब्याग जिला अजमेर राजस्थान सन्वत् 2070

खसरा खतीने नं.	सन्वत्	के लिए	सन्वत्	के लिए	सन्वत्	के लिए	सन्वत्	के लिए						
1	2	3	4	5	6	7	8	9	10	11	12	13	14	15
श्री-धारकों का नाम	कार्तकार का नाम मय पिता का नाम जति तथा निवास-स्थान के पते सहित एवं सू-वृत्ति का स्वल्प	खसरा संख्या	क्षेत्रफल	मूदा (भूमि) वर्गीकरण	सिंचाई के क्षेत्र	दर सहित व्योरा	रकम	अंतरण के प्रकार सहित अनु-प्रमाणित नामान्तरकरण के आदेश की संख्या एवं तारीख	भूमि के व्योरे सहित अंतरण की दिशिष्टियां, जिसके पक्ष में भूमि अंतरित की गई है।	अंतरण के प्रकार सहित अनु-प्रमाणित नामान्तरकरण के आदेश की संख्या एवं तारीख	भूमि के व्योरे सहित अंतरण की दिशिष्टियां, जिसके पक्ष में भूमि अंतरित की गई है।	अंतरण के प्रकार सहित अनु-प्रमाणित नामान्तरकरण के आदेश की संख्या एवं तारीख	भूमि के व्योरे सहित अंतरण की दिशिष्टियां, जिसके पक्ष में भूमि अंतरित की गई है।	अंतरण के प्रकार सहित अनु-प्रमाणित नामान्तरकरण के आदेश की संख्या एवं तारीख
272	269	राज. सरदार	ग्राम पंचायत वाइकला - - - डाबाडी अर्थात	1348	7.05	डाबाडी	7.05							

रिजिस्ट्रार
अजमेर

प. म. नाईकला
तहसील ब्याग

(कैवल नकल के उपयोग के लिए)

प्रपत्र नं. (कैवल)

जमाबंदी (खतीना) ग्राम ताड़नी पटवार शेखनदी मू-अभिलेख निरोधक क्षेत्र बावरा तहसील बाग जिला राजस्थान संवत् 2070

खत खतीना नं.	कृषक द्वारा	संवत् के लिए	संवत् के लिए	संवत् के लिए
272	मई	1	2	3
263	पुरानी	4	5	6
	मू-धारकी का नाम	7	8	9
	काष्ठकार का नाम मय पिता का नाम जति तथा निवास-स्थान के पते सहित एवं मू-कृति का संवत्	10	11	12
	खतिना नंबर	13	14	15
	बसरा संख्या			
	क्षेत्रफल			
	भूदा (भूमि) वर्गीकरण			
	सिंचाई के क्षेत्र			
	दर सहित व्योरा			
	रकम			
	अंतरण के प्रकार सहित अन-प्रमाणित नामान्तरकरण के आदेश की संख्या एवं तारीख			
	भूमि के व्योरे सहित अंतरण की विविधियां, जिसके पक्ष में भूमि अंतरित की गई है।			
	अंतरण के प्रकार सहित अन-प्रमाणित नामान्तरकरण के आदेश की संख्या एवं तारीख			
	भूमि के व्योरे सहित अंतरण की विविधियां, जिसके पक्ष में भूमि अंतरित की गई है।			
	अंतरण के प्रकार सहित अन-प्रमाणित नामान्तरकरण के आदेश की संख्या एवं तारीख			
	भूमि के व्योरे सहित अंतरण			

जामपंचायत नाझिली
खावरी अक्षि

खतिना 1

3 खावरी 3

सही प्रमाणित
राजेश चवान विरुधवासी

पटवारी
प. म. नाईकला
तहसील बावरा
20/11/12