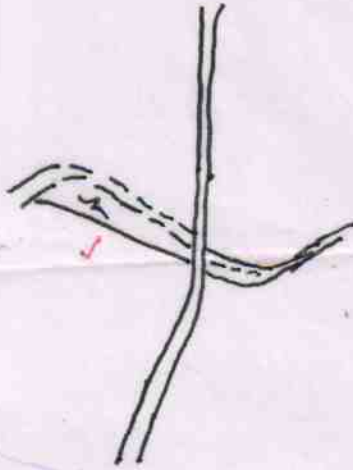


नकल - नमशा किश्तवा

मौजा - बस्ती तह. कावा (किजगा)

सक - १९६० - ६१

संवत् - २०२६ - २८




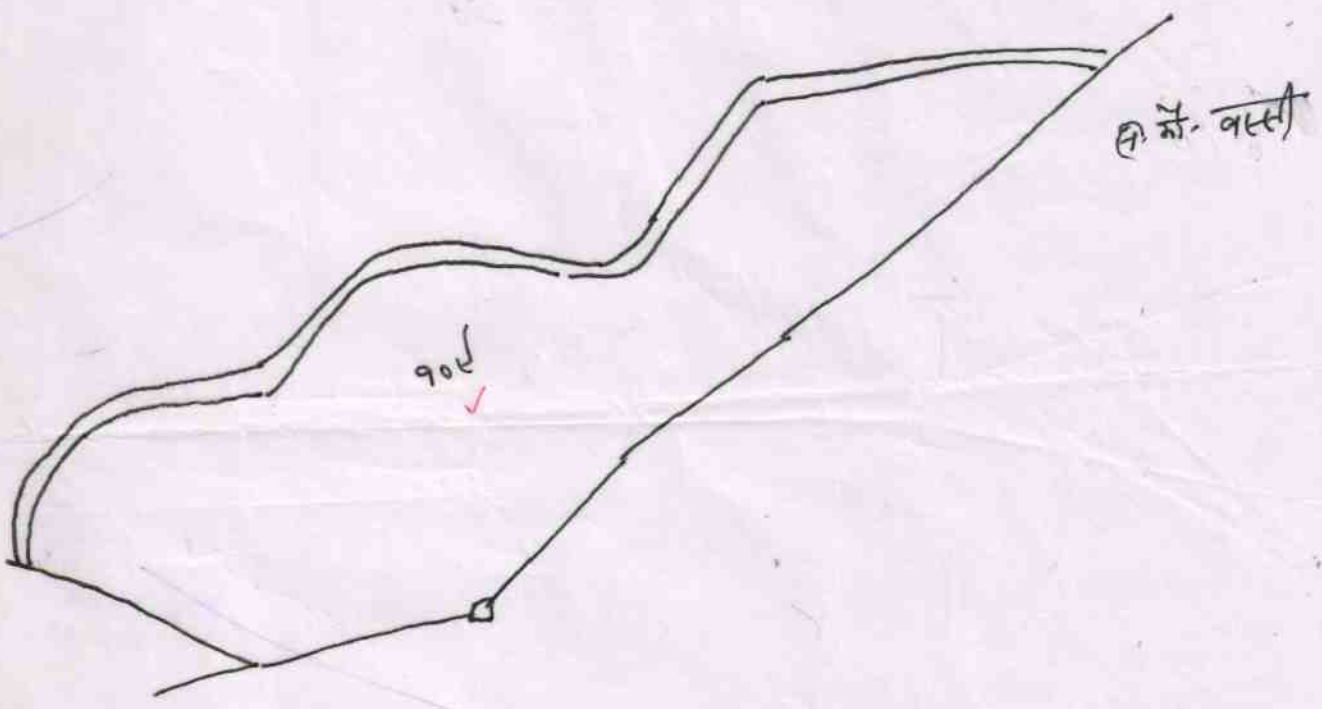
राजकीय कार्य हेतु निःशुल्क जारी की गई

जिम्मेदार
०१/०७/१६

पटवार ठांका
किशनपरा



नकल - नमूना किश्तवा
 मोजा - वाडिका लुम्बा
 तहसील - कावळ जिल्हा - अहमदनगर -
 वाषाण, स.स. - १९६०-६१
 ख.सं. - २०२६-२८



राजकार्य हेतु निःशुल्क जारी की गई।

पटवार ठरका
 किशनपरा

केवल नकल के उपयोग के लिए

प्रश्न सं. पी 26 (N)
(द्वितीय नियम 13)

जमाबन्दी (खतीनी) ग्राम पटवार क्षेत्र जिला तहसील

तहसील जिला राजस्थान सम्वत् 2077.0. से 2077.3 तक

पू-अभिलेख निरीक्षक क्षेत्र

| खेवट (खतीनी) सं. | नई पुरानी | भू-धारकों का नाम | काश्तकार का नाम मय पिता का नाम, जाति तथा निवास स्थान के पते सहित एवं भू-धृति का स्वरूप | खसरा संख्या | क्षेत्रफल | मृदा वर्गीकरण | सिंचाई के स्रोत | कृषक द्वारा संदत लगान तथा अन्य शोष्य | | सम्वत् के लिए | सम्वत् के लिए | सम्वत् के लिए | सम्वत् के लिए | | | |
|------------------|-----------|------------------|--|-------------|-----------|---------------|-----------------|--------------------------------------|-----|---------------------|---------------------|---------------------|---------------------|----|----|----|
| | | | | | | | | दर सहित व्यौरा | रकम | | | | | | | |
| 1 | 2 | 3 | 4 | 5 | 6 | 7 | 8 | 9 | 10 | 11 | 12 | 13 | 14 | 15 | 16 | 17 |
| 151 | 156 | बा.ज. सिदकार | अंशिक नकल ग्राक-पंचांगल किरानपुरा परगाहा | 5 | 0-12 | जोया | 0-12 | | | | | | | | | |

रजिस्ट्रार देव नि: मुक्त जारी की गई।

अभिलेख
पटवार हिसका
किरानपुरा

69

केवल नकल के उपयोग के लिए

जमाखन्दी (खतोनी) ग्राम

बादिना लुम्बा

पटवार क्षेत्र

फिरोजपुर

भू-अभिलेख निरीक्षक क्षेत्र

कानपुर

तहसील

कानपुर

जिला

कानपुर

राजस्थान सम्वत् 20.6.9. से 20.2.2 तक

| खेवट (खतोनी) सं. | नं० | पुरानी | भू-धारकों का नाम | काश्तकार का नाम मय पिता का नाम, जाति तथा निवास स्थान के पते सहित एवं भू-धृति का स्वरूप | खसरा संख्या | क्षेत्रफल | मुद्रा (भूमि) वर्गीकरण | सिंचाई के स्रोत | कृषक द्वारा संदत लगान तथा अन्य शीघ्य | | सम्वत् के लिए | सम्वत् के लिए | सम्वत् के लिए | सम्वत् के लिए | टिप्पणियाँ | |
|------------------|-----|------------|--|--|-------------|------------------------|------------------------|-----------------|--------------------------------------|---|---|---|---|---|---|------------|
| | | | | | | | | | दर सहित व्यौरा | रकम | | | | | | |
| 1 | 2 | 3 | 4 | 5 | 6 | 7 | 8 | 9 | 10 | 11 | 12 | 13 | 14 | 15 | 16 | 17 |
| 1 | 1 | रा.ग. सरका | काश्तकार का नाम मय पिता का नाम, जाति तथा निवास स्थान के पते सहित एवं भू-धृति का स्वरूप | खसरा संख्या | क्षेत्रफल | मुद्रा (भूमि) वर्गीकरण | सिंचाई के स्रोत | दर सहित व्यौरा | रकम | अंतरण के प्रकार सहित अनुप्रमाणित नामान्तरकरण के आदेशों की सं. एवं तारीख | भूमि के ब्यौरे सहित अंतरण की विशिष्टियाँ जिसके पक्ष में भूमि अंतरित की गई है। | अंतरण के प्रकार सहित अनुप्रमाणित नामान्तरकरण के आदेशों की सं. एवं तारीख | भूमि के ब्यौरे सहित अंतरण की विशिष्टियाँ जिसके पक्ष में भूमि अंतरित की गई है। | अंतरण के प्रकार सहित अनुप्रमाणित नामान्तरकरण के आदेशों की सं. एवं तारीख | भूमि के ब्यौरे सहित अंतरण की विशिष्टियाँ जिसके पक्ष में भूमि अंतरित की गई है। | टिप्पणियाँ |

राजस्थान देगू नि: शुल्क जारी की गई

कानपुर पटवार क्षेत्र कानपुर

केवल नकल के उपयोग के लिए

प्रश्न सं. सी 26 (N)
(केबल सिपा 13)

जमानवदी (खतौनी) ग्राम जिला पटवार क्षेत्र राजस्थान समवत् 20.6.9. से 20.7.2 तक

तहसील जिला पटवार क्षेत्र राजस्थान समवत् 20.6.9. से 20.7.2 तक

| खेत (खतौनी) सं. | नई पुरानी | भू-धारकों का नाम | काश्तकार का नाम मय पिता का नाम, जाति तथा निवास स्थान के पते सहित एवं भू-धृति का स्वरूप | खसरा संख्या | क्षेत्रफल | मुदा (भूमि) वर्गीकरण | सिंचाई के स्रोत | कृषक द्वारा संदत्त लगान तथा अन्य शोम्य | | समवत् के लिए | समवत् के लिए | समवत् के लिए | समवत् के लिए | दिपयितियाँ | | |
|-----------------|-----------|------------------|--|-------------|-----------|----------------------|-----------------|--|-----|--|---|---|---|--|---|----|
| | | | | | | | | दर सहित ब्यौरा | रकम | | | | | | | |
| 1 | 2 | 3 | 4 | 5 | 6 | 7 | 8 | 9 | 10 | 11 | 12 | 13 | 14 | 15 | 16 | 17 |
| 20 | 20 | राज. सरकारी | काशी जीव फांमल सिंगरपुर | 212 | 1201 | काशी | 1201 | | | अंतरण के प्रकार सहित अनुप्रमाणित नामन्तरकरण के आदेशों की सं. एवं तारीख | भूमि के ब्यौरे सहित अंतरण की विशिष्टियाँ जिसके पक्ष में भूमि अंतरित की गई है। | अंतरण के प्रकार सहित अनुप्रमाणित नामान्तरकरण के आदेशों की सं. एवं तारीख | भूमि के ब्यौरे सहित अंतरण की विशिष्टियाँ जिसके पक्ष में भूमि अंतरित की गई है। | अंतरण के प्रकार सहित अनुप्रमाणित नामन्तरकरण के आदेशों की सं. एवं तारीख | भूमि के ब्यौरे सहित अंतरण की विशिष्टियाँ जिसके पक्ष में भूमि अंतरित की गई है। | |

राजस्थान हेतु कि: सुक चारी न गई

पटवार क्षेत्र
किशनपुरा



74

न नमशा बिरतवार


श्रीवा-वापिका कपका

रहो-१५५०

दिना-३५५

६२-१९३०-३

६९५-२०२८



सिलीकेरी

नोरन रामवीर वार्म हेतु तिमुरुमरी

१५/५
पटवारा

पटवार मण्डल कोटका
नह ब्याक

75

N नमशा विस्तार

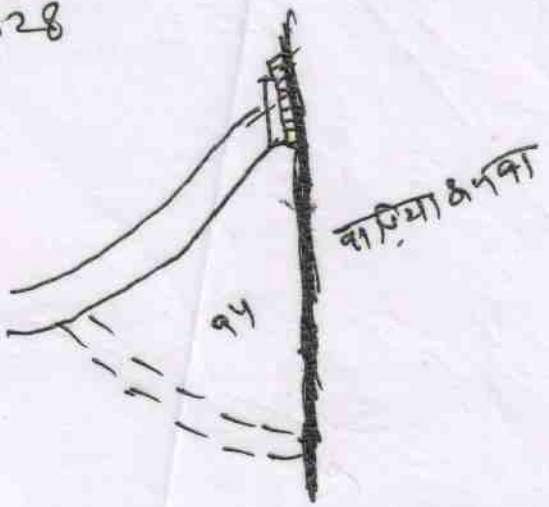
मोळा - काप्या रेंदा

तळ - व्यावर

खिळा - कपडो

६२ - १२म

५ दिवस - २०२८



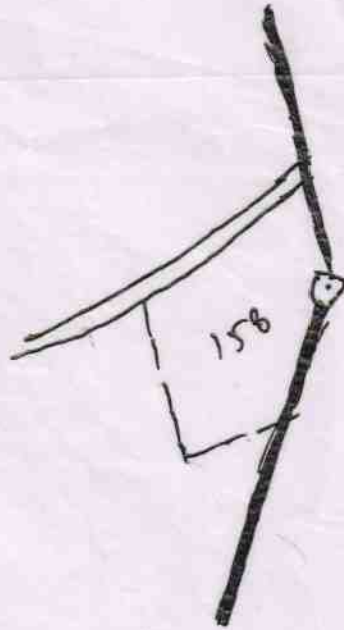
वाटची वाटची वाट लेळ जि. मुकुंज फर्दी

आय
 वाटवाली ६
 गटवार पाखल कोटका
 गळ व्यावर

न नशा शिखा
 मोजा-वाडिया मोय
 लहं - व्यावर
 पिला - ठगरे
 सन - 1930-31
 सवत - 2028

(76)

5

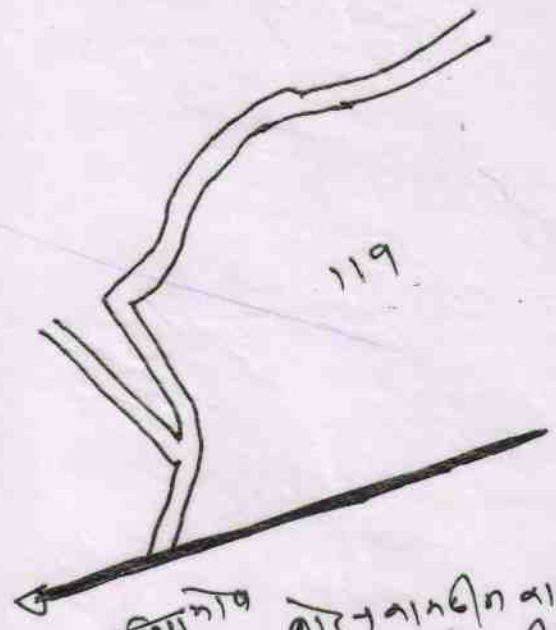


नोट नशा शिखा वाडिया ठगरे शिखा करी

अथ
 वाडिया
 वाडिया शिखा
 वाडिया शिखा
 वाडिया शिखा

77

न
नम्ब्रा डिस्ट्रिक्ट
मोघा-पिलीबेरी
सहो-व्याग
जिला-उपम
०२-१९३०-अ
दिना-२०२१,२४



वाणिज्यमोष
वाटन नामदीग वार्म हले
जि. २२/०३/२४
पटवार मण्डल कोटका
नह व्याप

केवल नकल के उपयोग के लिए

पृष्ठ सं. पी 26 (N)
(रेकॉर्ड नियम 13)

जमाबन्दी (खतौनी) ग्राम पारिया तिया पटवार क्षेत्र बिर्सा तहसील खान जिला झुंझार राजस्थान सम्वत् 2070 से 2073 तक

| खेट (खतौनी) सं. | नई पुरानी | भू-धारकों का नाम | कारतकार का नाम मय पिता का नाम, जाति तथा निवास स्थान के पते सहित एवं भू-धृति का स्वरूप | खसरा संख्या | क्षेत्रफल | मुदा (भूमि) वर्गीकरण | सिंचाई के स्रोत | कृषक द्वारा सदत लगान तथा अन्य शीम्य | | सम्मत के लिए | सम्मत के लिए | सम्मत के लिए | सम्मत के लिए | | | | |
|-----------------|-----------|------------------|---|-------------|-----------|----------------------|------------------------|-------------------------------------|-----|--|---|---|---|--|---|----|--|
| | | | | | | | | दर सहित व्यौरा | रकम | | | | | | | | |
| 1 | 2 | 3 | 4 | 5 | 6 | 7 | 8 | 9 | 10 | 11 | 12 | 13 | 14 | 15 | 16 | 17 | |
| 13 | 13 | 2150 हजारे | 2111 प्रथम वर्ग अरबादे | 94 | 6-03 | अरबादे | जान बाग बागिचे पोश्कान | | | अंतरण के प्रकार सहित अनुप्रमाणित नामन्तरकरण के आदेशों की सं. एवं तारीख | भूमि के व्यौरे सहित अंतरण की विशिष्टियाँ जिसके पक्ष में भूमि अंतरित की गई है। | अंतरण के प्रकार सहित अनुप्रमाणित नामान्तरकरण के आदेशों की सं. एवं तारीख | भूमि के व्यौरे सहित अंतरण की विशिष्टियाँ जिसके पक्ष में भूमि अंतरित की गई है। | अंतरण के प्रकार सहित अनुप्रमाणित नामन्तरकरण के आदेशों की सं. एवं तारीख | भूमि के व्यौरे सहित अंतरण की विशिष्टियाँ जिसके पक्ष में भूमि अंतरित की गई है। | | |

पारिया तिया
पटवार मण्डल काटवा
सु. ब्याबा

84

केवल नकल के उपयोग के लिए

जमावन्दी (खतौनी) ग्राम **खिलीबन्दी** पटवार क्षेत्र **खिलीबन्दी** भू-अधिलेख निरीक्षक क्षेत्र **खिलीबन्दी**

तहसील **खिलीबन्दी** जिला **खिलीबन्दी** राजस्थान सम्वत् 2071... से 2077 तक

प्रथम सं. पी. 26 (N)
(द्वितीय निम्न 13)

| खेट (खतौनी) सं. | भू-धारकों का नाम | काश्तकार का नाम मय पिता का नाम जाति तथा निवास स्थान के पते सहित एवं भू-धृति का स्वरूप | खसरा संख्या | क्षेत्रफल | भूदा (भूमि) वर्गीकरण | सिंचाई के स्रोत | कृषक द्वारा संदत तगान तथा अन्य शीघ्र | | सम्वत् के लिए | सम्वत् के लिए | सम्वत् के लिए | सम्वत् के लिए | | | | |
|-----------------|------------------|---|-------------|-----------|----------------------|-----------------|--------------------------------------|-----|---------------------|--|---|---|---|--|---|-----------|
| | | | | | | | रस सहित खीय | रकम | | | | | | | | |
| 1 | 2 | 3 | 4 | 5 | 6 | 7 | 8 | 9 | 10 | 11 | 12 | 13 | 14 | 15 | 16 | 17 |
| 1 | 1 | 2110 6000 | 4 | 119 | 54-55 | गोरी | | | | अंतरण के प्रकार सहित अनुप्रमाणित नामन्तरकरण के आदेशों की सं. एवं तारीख | भूमि के व्यौरे सहित अंतरण की विशिष्टियों जिसके पक्ष में भूमि अंतरित की गई है। | अंतरण के प्रकार सहित अनुप्रमाणित नामान्तरकरण के आदेशों की सं. एवं तारीख | भूमि के व्यौरे सहित अंतरण की विशिष्टियों जिसके पक्ष में भूमि अंतरित की गई है। | अंतरण के प्रकार सहित अनुप्रमाणित नामन्तरकरण के आदेशों की सं. एवं तारीख | भूमि के व्यौरे सहित अंतरण की विशिष्टियों जिसके पक्ष में भूमि अंतरित की गई है। | डिप्लियाँ |

नगर 2110 का 119 54-55 गोरी

Any
राजस्थान
राज्य सरकार
राज्य मण्डल कोटवा
नरक व्यापक



| श्रीमि धारक का नाम | काष्ठकार का नाम | खसरा संख्या | क्षेत्रफल | श्रीमि वर्गीकरण | सिंचाई के साधन | जमान | | नामान्तरण आदेश नं. तथा तारीख | श्रीमि व्यौरा विशिष्टियाँ जिसके पत्र में श्रीमि अन्तर्लिप्त हो | दिप्पणी |
|--------------------|-----------------|-------------|-----------|-----------------|----------------|------|-----|------------------------------|--|---------|
| | | | | | | दर | रकम | | | |
| 2 | | 4 | 6 | 7 | 8 | 9 | 10 | 11 | 12 | 13 |
| 3 | | 5 | 6 | 7 | 8 | 9 | 10 | 11 | 12 | 13 |

श्रीमि धारक का नाम: श्रीमि धारक का नाम
 काष्ठकार का नाम: काष्ठकार का नाम
 खसरा संख्या: 157
 क्षेत्रफल: 6-09
 श्रीमि वर्गीकरण: बाराणी 3
 सिंचाई के साधन: 4-19
 जमान दर रकम: 4-19
 नामान्तरण आदेश नं. तथा तारीख: 11/12/12
 श्रीमि व्यौरा विशिष्टियाँ जिसके पत्र में श्रीमि अन्तर्लिप्त हो: 157-ब 158-ब 6-03-ब 4-19
 दिप्पणी: 36

कुल खसरा: 8
 कुल क्षेत्रफल: 11-19-10
 श्रमि प्रकार अनुसार क्षेत्रफल
 बाराणी 3 11-19-10
 कुल खसरा: 8
 कुल क्षेत्रफल: 3-07
 श्रमि प्रकार के अनुसार क्षेत्रफल
 बाराणी 2 0-01
 बाराणी 3 3-06

| राज. | किष्कानसिंह मोहनसिंह वि. खोगा कृपा बन्द | 245 | 0-06 | बाराणी 3 | 0-06 | 0.65 |
|-------|---|-------|------|----------|------|------|
| सरकार | मोटा व कैलाशसिंह पुत्र भिरुसिंह कमला | 246 | 0-07 | बाराणी 3 | 0-07 | |
| | पूजा मन्तू पुत्रियां भिरुसिंह विलोकसिंह | 247 | 1-01 | बाराणी 3 | 1-01 | |
| | धरसिंह दौलतसिंह गोखनसिंह खोदसिंह | 248 | 1-04 | बाराणी 3 | 1-04 | |
| | वि.जोधा हंजा देवा जोधा हंजाटी दला रामा | 249 | 0-01 | बाराणी 3 | 0-01 | |
| | वि.उरवा लक्ष्मणसिंह मेन्दूसिंह | 250 | 0-02 | बाराणी 3 | 0-02 | |
| | वि.भंगला कौम राजव सा.देह खातेदार | 251/1 | 0-01 | बाराणी 2 | 0-01 | |
| | | 251/3 | 0-05 | बाराणी 3 | 0-05 | |

ना.सं. 105 दि.दि. 31/11/12
 से. 105 दि.दि. 31/11/12
 के.सं. 105 दि.दि. 31/11/12
 शेष उक्त न.सं. 105 दि.दि. 31/11/12
 नं. 84
 न.सं. 105 दि.दि. 31/11/12
 से. 105 दि.दि. 31/11/12
 के.सं. 105 दि.दि. 31/11/12
 शेष उक्त न.सं. 105 दि.दि. 31/11/12

| राज. | किष्कानसिंह मोहनसिंह वि. खोगा कृपा बन्द | 16 | 0-02 | बाराणी 3 | 0-02 | 1.30 |
|-------|---|---|---|----------|----------------|------|
| सरकार | मोटा व किष्कानसिंह मोहनसिंह वि. खोगा | 17 <td>0-07 <td>बाराणी 3</td> <td>0-07 <td></td> </td></td> | 0-07 <td>बाराणी 3</td> <td>0-07 <td></td> </td> | बाराणी 3 | 0-07 <td></td> | |
| | किष्कानसिंह पुत्र भिरुसिंह कमला पूजा | 23 <td>0-10 <td>बाराणी 3</td> <td>0-10 <td></td> </td></td> | 0-10 <td>बाराणी 3</td> <td>0-10 <td></td> </td> | बाराणी 3 | 0-10 <td></td> | |

पुनियां ह्यासिंह बाबू बवा ह्यासिंह
 न.दि.नं. 7/46 हि. कोम राजत सा.देह
 खातेबात

| | | | | |
|-------|---------|----------|---------|--------|
| 320 ✓ | 0-09-10 | बाही 1 | 0-09-10 | 0.0769 |
| 366 | 0-01 | बारानी 2 | 0-01 | 0.0081 |
| 368 | 0-09 | बारानी 2 | 0-09 | 0.0728 |

कुल खासतः 15 कुल क्षेत्रफल : 8-14-10 भूमि प्रकार के अनुसार क्षेत्रफल 5.01
 कुल क्षेत्रफल (हेक्टेयर): 1.4124

| | | | |
|-----------|---------|--------|------|
| बाही 1 | 1-19-10 | 0.3197 | 5.01 |
| बारानी 2 | 4-02 | 0.6637 | 5.01 |
| आदी 1 | 0-11-10 | 0.0931 | |
| चाह | 0-02 | 0.0162 | |
| बारानी 1+ | 1-19-10 | 0.3197 | |

श्रीराज बल्लू शूरा कोम राजत सा. देह खातेबात

| | | | | | |
|-------|---------|----------|---------|--------|------|
| 168 | 0-04-10 | पाल | 0-04-10 | 0.0364 | 4.52 |
| 169 ✓ | 0-08 | बारानी 1 | 0-08 | 0.0647 | |
| 170 ✓ | 0-08-10 | बारानी 1 | 0-08-10 | 0.0688 | |
| 171 ✓ | 0-04 | बारानी 1 | 0-04 | 0.0324 | |
| 172 | 0-02 | पाल | 0-02 | 0.0162 | |
| 173 ✓ | 0-05 | बारानी 1 | 0-05 | 0.0405 | |
| 174 ✓ | 0-08 | बारानी 1 | 0-08 | 0.0647 | |
| 175 ✓ | 0-08 | बारानी 1 | 0-08 | 0.0647 | |
| 194 ✓ | 0-14-10 | बारानी 2 | 0-14-10 | 0.3174 | |
| 203 ✓ | 0-07 | बाही 2 | 0-07 | 0.0667 | |
| 237 | 0-10 | बारानी 2 | 0-10 | 0.0809 | |

कुल खासतः 11 कुल क्षेत्रफल : 3-19-10 भूमि प्रकार के अनुसार क्षेत्रफल 4.52
 कुल क्षेत्रफल (हेक्टेयर): 0.6434

| | | | |
|----------|---------|--------|------|
| बाही 2 | 0-07 | 0.0967 | 4.52 |
| बारानी 1 | 2-01-10 | 0.3369 | |
| बारानी 2 | 1-04-10 | 0.1003 | |
| पाल | 0-06-10 | 0.0526 | 4.52 |

नारायण रावण रावण सिंह निःशुल्क मर्ग

श्री
 श्रीराज
 तद्वारा
 तद्वारा मण्डल कोठारी
 नरेंद्र रावण