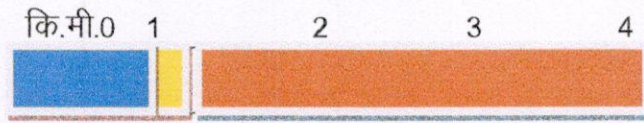


परियोजना का नाम:- जनपद बागेश्वर के विधानसभा क्षेत्र बागेश्वर के अन्तर्गत बागेश्वर से छतीना तक मोटर मार्ग निर्माण।


भूमि का वारचार्ट


पैमाना लम्बाई 1 से०मी० = 500 मीटर चौड़ाई ०9 मीटर





संकेत


भूमि की श्रेणी	रंग	क्षेत्रफल है० में
आरक्षित वन भूमि	हरा	0.000
सिविल सोयम भूमि	पीला	0.023
वन पंचायत भूमि	नीला	0.906
नाप भूमि	अन्य रंग	2.671


सहायक अभियंता
प्रान्तीय सड़क लो० नि० वि०
बागेश्वर लो० नि० वि०
बागेश्वर


अधिशारी अभियंता
प्रान्तीय सड़क लो० नि० वि०
बागेश्वर लो० नि० वि०
बागेश्वर


वन क्षेत्र अधिकारी
बागेश्वर


उपप्रभागीय वनाधिकारी
बागेश्वर बने प्रभाग
बागेश्वर


प्रभागीय वनाधिकारी
बागेश्वर बने प्रभाग
बागेश्वर

नोट- यह सूचना प्रयोक्ता ऐजेन्सी द्वारा तैयार कर प्रस्ताव के साथ संलग्न की जानी है।