



2.6
प्रपत्र-15


परियोजना का नाम:- जनपद बागेश्वर के विधानसभा क्षेत्र बागेश्वर के अन्तर्गत बागेश्वर से छतीना तक मोटर मार्ग निर्माण।


लैन्ड शेड्यूल
(आरक्षित वन भूमि)


जिला	वन प्रभाग का नाम	वन राजि का नाम	वन ब्लाक का नाम	परियोजना की लम्बाई (मीटर में)	चौड़ाई (मीटर में)	क्षेत्रफल (हे० में)
मोटर मार्ग के संरेखण में आरक्षित वन भूमि प्रभावित नहीं होती है।						


सहायक अभियंता
प्रांतीय बागेश्वर लो.नि.वि०
बागेश्वर


अधिसासी अभियंता
प्रांतीय बागेश्वर लो.नि.वि०
बागेश्वर


वन क्षेत्र अधिकारी
बागेश्वर
वन क्षेत्राधिकारी
बागेश्वर वन क्षेत्र


उपप्रभागीय वनाधिकारी
बागेश्वर वन प्रभाग
बागेश्वर


प्रभागीय वनाधिकारी
बागेश्वर वन प्रभाग
बागेश्वर

नोट- यह सूचना सम्बन्धित प्रभागीय वनाधिकारी द्वारा प्रयोक्ता एजेन्सी को उपलब्ध करायी जानी है।

2.6

प्रपत्र-15.1


परियोजना का नाम:- जनपद बागेश्वर के विधानसभा क्षेत्र बागेश्वर के अन्तर्गत बागेश्वर से छत्तीना तक मोटर मार्ग निर्माण।


लैन्ड शेड्यूल

(सिविल एवं सोयम, वन पंचायत एवं नाप भूमि का लैन्ड शेड्यूल के लिए)
(राजस्व विभाग)/ जिला अधिकारी द्वारा निर्धारित प्रपत्र)

भूमि की श्रेणी :- सिविल सोयम वन भूमि।


जिला	तहसील	ब्लाक	खसरा नं०	कुल रकवा		परियोजना की लम्बाई (मीटर मे)	चौड़ाई (मीटर मे)	आवेदित क्षेत्रफल (हे० मे)
				ना०	मु०			
बागेश्वर	बागेश्वर	बागेश्वर	183	1	2	25.00	09	0.023
योग ग्राम छत्तीना			1 नं०	1	2	25.00	09	0.023



सहायक अभियंता
प्रान्तीय खंड लो०नि०वि०
सहायक अभियंता
बागेश्वर
प्रान्तीय खंड लो०नि०वि०
बागेश्वर


अधिशायी अभियंता
प्रान्तीय खंड लो०नि०वि०
अधिशायी अभियंता
बागेश्वर
प्रान्तीय खंड लो०नि०वि०
बागेश्वर




तहसीलदार
बागेश्वर


उपजिला अधिकारी
उपजिलाधिकारी
बागेश्वर।


जिलाधिकारी
जिला अधिकारी

प्रपत्र-15.2

परियोजना का नाम:- जनपद बागेश्वर के विधानसभा क्षेत्र बागेश्वर के अन्तर्गत बागेश्वर से छत्तीना तक मोटर मार्ग निर्माण।

लैन्ड शेड्यूल

(सिविल एवं सोयम, वन पंचायत एवं नाप भूमि का लैन्ड शेड्यूल के लिए)
(राजस्व विभाग)/ जिला अधिकारी द्वारा निर्धारित प्रपत्र)

भूमि की श्रेणी :- वन पंचायत भूमि।

जिला	तहसील	ब्लाक	खसरा नं०	कुल रकवा		परियोजना की लम्बाई (मीटर में)	चौड़ाई (मीटर में)	आवेदित क्षेत्रफल (है० में)
				ना०	मु०			
बागेश्वर	बागेश्वर	बागेश्वर	383	20	0	444.44	09	0.400
बागेश्वर	बागेश्वर	बागेश्वर	385	25	5	562.50	09	0.506
योग ग्राम छत्तीना			2नं०	45	5	1006.94	09	0.906
अवशेष मलवा निस्तारण हेतु अतिरिक्त भूमि का क्षेत्रफल 80x 2 =								0.016
कुल वन पंचायत की भूमि का योग						1006.94		0.922

सहायक अभियंता
प्रान्तीय सहायक अभियंता
बागेश्वर

अधिशासी अभियंता
प्रान्तीय सहायक अभियंता
बागेश्वर

राजस्व सप निरीक्षक

तहसीलदार
बागेश्वर

उपजिला अधिकारी
बागेश्वर

जिला अधिकारी

2.6
प्रपत्र-15.3

परियोजना का नाम:- जनपद बागेश्वर के विधानसभा क्षेत्र बागेश्वर के अन्तर्गत बागेश्वर से छतीना तक मोटर मार्ग निर्माण।

लैन्ड शैड्यूल

(सिविल एवं सोयम, वन पंचायत एवं नाप भूमि का लैन्ड शैड्यूल के लिए)
(राजस्व विभाग)/ जिला अधिकारी द्वारा निर्धारित प्रपत्र)

भूमि की श्रेणी :- नाप भूमि।

जिला	तहसील	ब्लाक	खसरा नं०	कुल रकवा		परियोजना की लम्बाई (मीटर मे)	चौड़ाई (मीटर मे)	आवेदित क्षेत्रफल (है० मे)
				ना०	मु०			
बागेश्वर	बागेश्वर	बागेश्वर	ग्राम छतीना	133	09	2968.06	09	2.671
ग्राम छतीना की नाप भूमि का कुल योग				133	09	2968.06	09	2.671

सहायक अभियंता
प्रांतीय खण्ड, लो.नि.वि.
बागेश्वर

अभियंता
प्रांतीय खण्ड, लो.नि.वि.
बागेश्वर

राजस्व उप निरीक्षक

तहसीलदार
बागेश्वर

उपजिला अधिकारी
बागेश्वर

जिला अधिकारी
बागेश्वर

नोट- उक्त सूचना राजस्व विभाग द्वारा प्रयोक्ता एजेन्सी को उपलब्ध करायी जानी है जिसे प्रयोक्ता एजेन्सी द्वारा प्रस्ताव के साथ संलग्न किया जाना है। प्रत्येक श्रेणी की भूमि का अलग-अलग प्रपत्र भरा जाना है।