

कार्यालय जिलाधिकारी, देहरादून
जनपद देहरादून

पत्रांक 467/2016-

दिनांक 26.7.2016

वनाधिकार अधिनियम 2006 के अन्तर्गत जनजातिय व्यक्ति एवं पारम्परिक वन

निवासी हेतु गठित जिला स्तरीय समिति की बैठक का कार्यवृत्त।

दिनांक 26.7.16 को जिलाधिकारी, देहरादून की अध्यक्षता में वनाधिकार अधिनियम 2006 के अन्तर्गत जिला स्तरीय समिति में जनपद देहरादून में प्रधानमन्त्री ग्राम सड़क योजना के अन्तर्गत पुरुकुल गांव से भितरली-किमाडी गांव मोटर मार्ग के निर्माण का प्रस्ताव समिति के समक्ष रखा गया। जिस हेतु 3.528 हैक्टो भूमि वन विभाग से ग्राम्य विकास विभाग, उत्तराखण्ड को प्रत्यावर्तित किये जाने हेतु गैर वानिक कार्य हेतु सम्बन्धित ग्राम सभा / ग्राम पंचायत एवं उपखण्ड समिति - देहरादून द्वारा बैठक में उपस्थित सदस्यों से सर्वसम्मति से परित प्रस्ताव के आधार पर प्रश्नगत प्रयोजन हेतु व्यपवर्तन की अनुशंसा की गई है। जिसमें समिति के समस्त सदस्यो द्वारा उक्त भूमि की अनापत्ति एवं संस्तुति पर विचार विमर्श किया गया तथा उपजिलाधिकारी- देहरादून सदर की संस्तुति के आधार पर निर्णय लिया गया कि उक्त 3.528 हैक्टो भूमि जो कि वन विभाग के मसूरी रेंज के अन्तर्गत आती है पर अनापत्ति देने हेतु संस्तुति की जाती है।

उपजिलाधिकारी - देहरादून सदर की बैठक का कार्यवृत्त संलग्न है।

(अनुसंग शंखधर)
जिला समाज कल्याण अधिकारी
देहरादून

(डी०एल०आर०सी०)
(जिलाधिकारी जनपद)
प्रभुश्रीवा वनाधिकारी
मसूरी वन प्रभाग
देहरादून

(रविनाथ रमन)
जिलाधिकारी देहरादून
District Magistrate
Dehradun

पृ०स० / डी०एल०आर०सी० / दिनांक

प्रतिलिपि:-

1. अधिशासी अभियन्ता, पी०एम०जी०एस०वाई०, सिंचाई खण्ड, देहरादून।

(रविनाथ रमन)
जिलाधिकारी देहरादून
District Magistrate
Dehradun

(वन अधिकार अधिनियम, 2006 के अन्तर्गत समस्त वन भूमि हस्तान्तरण प्रस्तावों में भारत सरकार द्वारा निर्धारित प्रपत्रों पर सूचना/अभिलेख संलग्न किये जाने हैं।)

FORM-1
(For linear projects)

Government Of Uttarakhand

Office Of The District Collector Dehradun

No 460 / 2016

Dated 28.7.2018

TO WHOWSOEVER IT MAY CONCERN

In complinace of the Ministry of Environment and Forests (MOEF), Government of India's letter No 11-9/98-FC(pt) dated 3rd August 2009 wherein the MoEF issued guidelines on submission of evidences for having initiated and completed the process of settlement of rights under the Scheduled Tribes and Other Traditional Forest Dwellers (Recognition of Forest Rights) Act, 2006 ('FRA', for short) on the forest land proposed to be diverted for non-forest purposes read with MoEF's letter dated 5th February 2013 wherein MoEF issued certain relaxation in respect of linear projects, it is certified that 3.528 hectares of forest land proposed to be diverted in favour of PWD Div PMGSY, DEHRADUN for the Construction of Purkul Village to Bhitarli- Kimari (10.400 Km) in DEHRADUN district falls within jurisdiction of Bhitarli village in Dehradun tehsils.

It is further certified that:

- (a) The complete process for identification and settlement of rights under the FRA has been carried out for the entire 3.528 hectares of forest area proposed for diversion. A copy of records of all consultations and meetings of the Forest Rights committee(s), Gram Sabha(s) sub- Division laevel Committee(s) and the District Level Committee are enclosed as annexure I to Vth annexure 23.2, 23, 23.1
- (b) The diversion of forest land for facilities managed by the Gvoernment as required under section 3 (2) of the FRA have been completed and the Grama Sabhas have given their consent to it; \
- (c) The proposal does not involve rcognised rights of Primitive Tribal Groups and Pre-agricultural communities.

Eucl: - As above.

Scm

अधिरासी बनिकम्प,
 पी.एम.जी.एस.वाई. सिवार्ड अण्ड
 6, इन्दिरा नगर, देहरादून

Signature
(Full name and official seal of the District Collector)

District Collector
Dehradun

प्रपत्र 30.1

FORM-II
(For projects other than linear projects)

Government Of Uttarakhand

Office Of The District Collector Dehradun

No 460/2016

Dated 26.7.2016

TO WHOWSOEVER IT MAY CONCERN

In compliance of the Ministry of Environment and Forests (MoEF), Government of India's letter No 11-9/98-FC(pt) dated 3rd August 2009 wherein the MoEF issued guidelines on submission of evidences for having initiated and completed the process of settlement of rights under the Scheduled Tribes and Other Traditional Forest Dwellers (Recognition of Forest Rights) Act, 2006 ('FRA', for short) on the forest land proposed to be diverted for non-forest purposes, it is certified that 3.528 hectares of forest land proposed to be diverted in favour of PWD Div PMGSY, Dehradun for the Construction of Purkul Village to Bhitari- Kimari (10.400 Km) in Dehradun district falls within jurisdiction of Bhitari village in Dehradun tehsils.

It is further certified that:

- (a) The complete process for identification and settlement of rights under the FRA has been carried out for the entire 3.528 hectares of forest land proposed for diversion. A copy of records of all consultations and meetings of the Forest Rights committee(s), Gram Sabha(s) sub- Division level Committee(s) and the District Level Committee are enclosed as annexure I to V annexure 23.2, 23, 23.1
- (b) The proposal for such diversion (with full details of project and its implications, in vernacular/ local language) have been placed before each concerned Grama Sabha of forest-dwellers, who are eligible under the FRA;
- (c) The each of concerned Gram Sabha (s), has certified that all formalities/processes under the FRA have been carried out, and that they have given their consent to the proposed diversion and the compensation and ameliorative measures, if any, having understood the purpose and details of proposed diversion. a copy of certificate issued by the gram sabha of Chaura-Golthi villages(s) is enclosed as annexure..... to annexure.....
- (d) The discussion and decisions on such proposals had taken pace only when there was a quorum of minimum 50% of the members of Gram Sabha present;
- (e) The diversion of forest land for facilities managed by the Government as required under section 3 (2) of the FRA have been completed and the Grama Sabhas have given their consent to it;
- (f) The rights of Primitive Tribal Groups and Pre-Agricultural communities, where applicable have been specifically safeguarded as per section 3 (1)(e) of the FRA

Encl :- As above.

Sen
अधिसारी अभियन्ता,
पी.एम.जी.एस.वाई. सिविल वर्क
6, इन्दिरा नगर, देहरादून

Signature
(Full name and official seal of the District Collector)

District Magistrate
Dehradun

प्रपत्र 30.2

**OFFICE OF THE DEPUTY COMMISSIONER
DISTRICT DEHRADUN (U.K.)**

Proceeding of the meeting of the district level committee constituted under schedule tribes & other Traditional forest Dwellers (recognition of rights) act (FRA). 2006.

A meeting of the district level committee of Dehradun district, constituted under FRA. 2006 was held under the chairmanship of Mr. Ravinoth Kumar I.A.S District Magistrate, Dehradun on dated 26.7.16 at time 11:00 AM at Dehradun In which application claiming rights in measuring 3.528 Area hect for the construction of Village Purkul Village to Bhitarli- Kimari Motor Road forest land under FRA. 2006 of the following applicant duly processed and recommended by the sub division level committee of Dehradun sub division were discussed to consider the same for admission by the district level committee.

After scrutiny of the documents and detailed discussions, no objection/claims were found to have been made & hence District level committees recommend the above case for diversion of land for the said purpose.

Dehradun
Place;.....26/7/16

Dated:.....


Deputy Commissioner-cum-Chairman
District Level Committee

District Magistrate
Dehradun


Scin
अधिवक्ता अभिकर्ता,
पी.एम.जी.एस.वाई. सिंगरॉड खण्ड
6, इन्दिरा नगर, देहरादून


प्रपत्र-23.3


परियोजना का नाम	:- प्रधान मंत्री सड़क योजना के अन्तर्गत जनपद देहरादून के सहसपुर विकास खण्ड में पुरुकुल गांव से भितरली-किमाडी मोटर मार्ग , के नव निर्माण हेतु वन भूमि हस्तान्तरण प्रस्ताव।
-----------------	---


जिलाधिकारी द्वारा प्रदत्त प्रमाण-पत्र

जनपद देहरादून में प्रधानमंत्री ग्राम सड़क योजना के अन्तर्गत पुरुकुल गांव से भितरली-किमाडी तक मोटर मार्ग के नवनिर्माण हेतु (आरक्षित वन भूमि 2.345 हे०, सिविल सोयम वनभूमि 1.183 हे०,) अर्थात् कुल 3.528 हे०, वनभूमि प्रयोक्ता एजेन्सी के पक्ष में प्रत्यावर्तित किये जाने हेतु उपजिलाधिकारी /अध्यक्ष उपखण्ड-स्तरीय वनाधिकारी समिति, तहसील सदर देहरादून तथा सम्बन्धित ग्राम सभाओं द्वारा प्रदत्त अनापत्ति प्रमाण पत्र निर्गत किये गये हैं। वन अधिनियम 2006 के तहत संलग्नक प्रमाण पत्रों के अनुसार परियोजना के निर्माण किसी अनुसूचित जनजाति /वनवासी की भूमि अधिग्राहित नहीं हो रही है व नहीं किसी जनजाति /वनवासी के वनों पर अधिकार प्रभावित हो रहे हैं। परियोजना के निर्माण से प्रभावित होने वाले वनभूमि में कोई भी दावा लम्बित नहीं है।


अधिशाली अभियन्ता
पी०एम०जी०एस०वाई
सिंचाई खण्ड,
देहरादून


जिला समाज कल्याण अधिकारी
देहरादून


(डा० धीरज पाण्डे)
प्रणामी वनाधिकारी
मरूरी वन प्रभाग, मरूरी
देहरादून


(रविनाथ रमन)
जिलाधिकारी देहरादून


District Magistrate
Dehradun.

परियोजना का नाम :- जनपद देहरादून के सहसपुर विकास खण्ड में प्रधानमंत्री ग्रामीण सड़क योजना के अर्न्तगत प्रस्तावित, पुरुकुल गांव से भितरली-किमाडी मोटर मार्ग (लम्बाई 10.400 कि०मी०) के नव निर्माण हेतु हस्तान्तरण प्रस्ताव।

कार्यालय उप जिलाधिकारी, देहरादून
अनुसूचित जनजाति और परम्परागत वनवासी अधिनियम 2006 के तहत प्रमाण-पत्र
उपखण्ड स्तरीय समिति, देहरादून

उपखण्ड देहरादून परिक्षेत्र के अर्न्तगत पुरुकुल गांव से भितरली-किमाडी मोटर मार्ग (2.345 हे० आरक्षित वन भूमि, 1.183 हे० सिविल एवं सोयम शून्य हे० वन पंचायत भूमि, अर्थात् कुल 3.528 हे० वन भूमि) का प्रधानमंत्री ग्रामीण सड़क योजना (ग्राम्य विकास विभाग) प्रयोक्ता एजेन्सी के पक्ष में हस्तान्तरित किये जाने हेतु अनुसूचित जनजाति और अन्य परम्परागत वनवासी (वन अधिकारों की मान्यता) अधिनियम, 2006 के अर्न्तगत उपखण्ड स्तरीय समिति, (तहसील देहरादून) की दिनांक 16/03/2016 को सम्पन्न बैठक की कार्यवाही का विवरण :-

अनुसूचित जनजाति और अन्य परम्परागत वन निवासी (वन अधिकारों की मान्यता) अधिनियम 2006 एवं नियम 2008 के अर्न्तगत उपखण्ड स्तरीय वन अधिकार समिति की बैठक श्री उप जिलाधिकारी एवं अध्यक्ष उपखण्ड स्तरीय वन अधिकार समिति की अध्यक्षता में आयोजित की गयी। बैठक में माननीय सदस्यों की उपस्थिति निम्नानुसार है।

नाम	पद नाम	हस्ताक्षर
श्री अरविन्द कुमा ^{पांडे} उपजिलाधिकारी देहरादून	अध्यक्ष	
श्री के०वी० वर्मा ^{के०वी० वर्मा} , उप प्रभागीय वनाधिकारी	सदस्य	
श्री आर०पी० जोशी ^{आर०पी० जोशी} सहायक समाज कल्याण	सदस्य/सचिव	
श्री मनीषा देवी ^{मनीषा देवी} बी०डी०सी०	सदस्य	

उपखण्ड सचिव द्वारा माननीय सदस्यों का बैठक में स्वागत करते हुए उप जिलाधिकारी की अनुमति से बैठक की कार्यवाही प्रारम्भ की गई। माननीय सदस्यों को अवगत कराया गया कि प्रधानमंत्री ग्राम सड़क योजना के अर्न्तगत पुरुकुल गांव से भितरली-किमाडी मोटर मार्ग परियोजना हेतु 3.528 हे० वन भूमि प्रधानमंत्री ग्राम सड़क योजना (ग्राम्य विकास विभाग) प्रयोक्ता एजेन्सी के पक्ष में हस्तान्तरित किये जाने हेतु प्रस्ताव माननीय सदस्यों के समक्ष रखा गया। ग्राम सभा के अर्न्तगत वनाधिकार का कोई मामला लम्बित नहीं है। उक्त भूमि का संबंधित ग्राम सभा द्वारा सर्वसम्मति से पारित प्रस्ताव के आधार पर सार्वजनिक उपयोग हेतु प्रत्यावर्तन की अनुशंसा की गई है।

संबंधित उप प्रभागीय वनाधिकारी, देहरादून द्वारा अनुसूचित जनजाति एवं अन्य परम्परागत वन निवासी (वन अधिकारों की मान्यता) अधिनियम 2006 एवं तत्सम्बन्धी नियम 2008 के प्राविधान को स्पष्ट करते हुए जानकारी से माननीय सदस्यों को अवगत कराया कि वन अधिनियम, 2006 के अर्न्तगत किसी भी दावेदार का दावा/आवेदन पत्र प्रस्तुत नहीं किया गया है। इस संबंध में ग्राम सभा/पंचायत द्वारा अनापत्ति जारी की जा चुकी है। अतः प्रकरण में उपखण्ड स्तरीय वन अधिकार समिति द्वारा अनापत्ति जारी की जा सकती है।

बैठक में सर्वसम्मति से उपखण्ड देहरादून परिक्षेत्र के अर्न्तगत पुरुकुल गांव से भितरली-किमाडी मोटर मार्ग परियोजना के निर्माण हेतु 3.528 हे० वन भूमि प्रधानमंत्री ग्राम सड़क योजना (ग्राम्य विकास विभाग) प्रयोक्ता एजेन्सी को जनहित में सक्षम प्राधिकारी से अनुमति प्राप्त कर प्रत्यावर्तित किये जाने पर सहमति व्यक्त की गयी।

उप जिलाधिकारी/अध्यक्ष
उपखण्ड स्तरीय वन अधिकार समिति
तहसील- देहरादून
जनपद- देहरादून

प्रतिलिपि :- जिलाधिकारी, देहरादून . को सूचनार्थ एवं आवश्यक कार्यवाही हेतु

उप जिलाधिकारी/अध्यक्ष
उपखण्ड स्तरीय वन अधिकार समिति
तहसील- देहरादून
जनपद- देहरादून

प्रपत्र 30.4

परियोजना का नाम	:- प्रधान मंत्री सड़क योजना के अन्तर्गत जनपद देहरादून के सहसपुर विकास खण्ड में पुरुकुल गांव से मितरली-किमाडी मोटर मार्ग , के नव निर्माण हेतु वन भूमि हस्तान्तरण प्रस्ताव ।
-----------------	--

वन अधिकार अधिनियम, 2006 के अन्तर्गत अनापत्ति प्रमाण-पत्र

ग्राम पंचायत का नाम पुरुकुल
तहसील देहरादून, जिला देहरादून

अनापत्ति प्रमाण पत्र

उत्तराखण्ड में जनपद देहरादून के अन्तर्गत पुरुकुल गांव से मितरली-किमाडी मोटर मार्ग परियोजना के निर्माण हेतु (2.345 हे० आरक्षित वन भूमि, 1.183 हे० सिविल एवं सोयम भूमि, हे० वन पंचायत भूमि, अर्थात् कुल 3.528 हे० वन भूमि) का ग्राम्य विकास विभाग के पक्ष में भारत सरकार, पर्यावरण एवं वन मंत्रालय द्वारा प्रत्यावर्तित करने हेतु आवेदन प्रस्तुत किया गया ।

उक्त प्रकरण के विषय में ग्राम पंचायत पुरुकुल द्वारा दिनांक 07/07/2015 को सम्पन्न ग्राम सभा/ग्राम पंचायत की बैठक में प्रयोक्ता एजेन्सी द्वारा आवेदित वन भूमि के संबंध में अनापत्ति प्रमाण पत्र निर्गत करने हेतु विस्तृत चर्चा की गई। यह कि वन अधिकार अधिनियम, 2006 के प्राविधानों के तहत आवेदित वन भूमि में आदिवासी अथवा किसी गैर आदिवासी का कब्जा/कृषि कार्य है अथवा नहीं। उपस्थित सभी ग्रामवासियों द्वारा स्पष्ट किया गया कि उक्त वन भूमि में किसी भी आदिवासी अथवा गैर आदिवासी का कब्जा/कृषि कार्य नहीं किया जा रहा है। इसके अतिरिक्त परियोजना के निर्माण हेतु आवेदित वन भूमि पर ग्रामवासियों के परम्परागत अधिकारों का हनन नहीं हो रहा है।

चर्चा के उपरान्त ग्राम सभा द्वारा सर्वसम्मति से निर्णय लिया गया /प्रस्ताव पारित किया गया कि ग्राम पुरुकुल के ग्रामवासियों को उक्त वन भूमि प्रयोक्ता एजेन्सी को परियोजना के निर्माण हेतु दिये जाने पर कोई आपत्ति नहीं है।

प्रमाणित किया जो सत्य एवं सही है।

ग्राम सचिव
मुहर सहित
ग्राम पंचायत पुरुकुल गांव
विकास खण्ड देहरादून
जिला-देहरादून



प्रपत्र 30.5

दिनांक 07/02/2015 को ग्राम सभा की सम्पन्न बैठक की उपस्थिति
ग्राम पंचायत पुरुकुल

क्रमांक	ग्राम सभा में उपस्थित वरिष्ठ ग्रामवासियों के नाम	हस्ताक्षर	सदस्य जिला पंचायत एवं जिला योजना समिति देहरादून
1	चित्तकला बापली सदस्य जिला पंचायत / जिला योजना समिति / जिला अदालत		
2	श्री गिरीश चंद्र श्रीवास्तव सिंह पुष्करगंगा		
3	महेन्द्र प्रसाद सिंह पुष्करगंगा		
4	गोदावरी (बाला) बापली सदस्य जिला पंचायत / जिला योजना समिति / जिला अदालत		
5			
6	रमेश जी श्री गुरु प्रसाद भाव-सुर देहादून		
7	मदनसिंह पुष्करगंगा 35 पुष्करगंगा		
8	उपेन्द्र सिंह बापली एवं कल्पित कुमार देहरादून		
9	श्याम सिंह SI. म. श्रीमती सिंह		
10	फारु सिंह SI. एवं श्री सिंह पुष्करगंगा		
11	विजयसिंह पुष्करगंगा जिला		
12	श्रीमती सिंह एवं श्री कलमारी पुष्करगंगा		
13	अनिल एवं श्री लाल राम जिला		
14	श्यामसिंह पुष्करगंगा जिला		
15	श्रीमती भारती जिला, सदस्य जिला पंचायत		
16			

ग्राम प्रधान

प्रपत्र 30.4

परियोजना का नाम:— प्रधान मंत्री सड़क योजना के अन्तर्गत जनपद देहरादून के सहसपुर विकास खण्ड में पुरूकुल गांव से भितरली-किमाड़ी मोटर मार्ग के नव निर्माण हेतु वन भूमि हस्तान्तरण प्रस्ताव।

वन अधिकारी अधिनियम, 2006 के अन्तर्गत अनापत्ति प्रमाण-पत्र

ग्राम पंचायत का नाम पुरूकुल
तहसील देहरादून, जिला देहरादून

अनापत्ति प्रमाण-पत्र

उत्तराखण्ड के जनपद देहरादून के अन्तर्गत पुरूकुल गांव से भितरली-किमाड़ी मोटर मार्ग परियोजना के निर्माण हेतु (आरक्षित वनभूमि 2.345 है०, भूमि 1.183 है०, सिविल सोयम भूति शून्य है० वन पंचायत भूमि है०) अर्थात् कुल 3.528 है०, वन भूमि का हस्तान्तरण ग्राम्य विकास विभाग/संस्था के पक्ष में भारत सरकार, पर्यावरण एवं वन मंत्रालय द्वारा प्रत्यावर्तित करने हेतु आवेदन प्रस्तुत किया गया।

उक्त प्रकरण के विषय में ग्राम पंचायत पुरूकुल द्वारा दिनांक 15-2-16 को सम्पन्न ग्राम सभा/ग्राम पंचायत की बैठक में प्रयोक्ता एजेन्सी द्वारा आवेदित वन भूमि के सम्बन्ध में अनापत्ति प्रमाण पत्र निर्गत करने हेतु विस्तृत चर्चा की गई। यह कि वन अधिकार अधिनियम, 2006 के प्राविधानों के तहत आवेदित वन भूमि में आदिवासी अथवा किसी गैर आदिवासी का कब्जा/कृषि कार्य है अथवा नहीं। उपस्थित सभी ग्रामवासियों द्वारा स्पष्ट किया गया कि उक्त वन भूमि में किसी आदिवासी अथवा गैर आदिवासी का कब्जा/कृषि कार्य नहीं किया जा रहा है। इसके अतिरिक्त परियोजना के निर्माण हेतु आवेदित वन भूमि पर ग्रामवासियों के परम्परागत अधिकारों का हनन नहीं हो रहा है।

चर्चा के उपरान्त ग्राम सभा द्वारा सर्वसम्मति से निर्णय लिया गया/प्रस्ताव पारित किया गया कि ग्राम पुरूकुल के ग्रामवासियों को उक्त वन भूमि सि०ख० पी०एम०जी०एस०वाई०, देहरादून (ग्राम्य विकास विभाग) प्रयोक्ता एजेन्सी को परियोजना के निर्माण हेतु दिये जाने पर कोई आपत्ति नहीं है।

प्रमाणित किया जो सत्य एवं सही है।



दिनांक.....15/2/16 को ग्राम सभा की सम्पन्न बैठक की उपस्थिति

ग्राम पंचायत का नाम- पुरुकुल

क्रमांक	ग्राम सभा में उपस्थित वरिष्ठ ग्रामवासियों के नाम	हस्ताक्षर
1	महेन्द्र प्रताप सिंह जी उत्तम सिंह	
2	रमेश जी दयाराम	
3	संजय जी चतर सिंह	Sanjay Singh
4	सुभाष जी चंदन सिंह	Shubh
5	पवन राणा जी हरकृष्णदादुराणा	Pawan
6	हरीश राणा जी हरकृष्णदादुराणा	Harish Rana
7	सुनील जी कंति राम	Shree
8	राजेश्वर राम जी कपूर राम	Rajeshwar
9	कान्ता देवी जी. महीपाल -	Kanta Devi
10	हरिश चापली जी देवी सिंह	Harish
11	जयन चापली जी देवी सिंह	
12	आजय सिंह जी चत्वर सिंह	Ajay
13	आकाश ब्राह्म जी. किशोर सिंह	Akash
14	मनीष गुप्ता जी. तेज पास	Munish
15	अपेन्द्र सिंह चापली जी चन्दा सिंह इत्यादि मनीष जी	Apender
16	अपेन्द्र सिंह चापली जी जय. कलम सिंह	Apender



प्रपत्र 30.4

परियोजना का नाम:— प्रधान मंत्री सड़क योजना के अन्तर्गत जनपद देहरादून के सहसपुर विकास खण्ड में पुरूकुल गांव से भितरली-किमाड़ी मोटर मार्ग के नव निर्माण हेतु वन भूमि हस्तान्तरण प्रस्ताव।

वन अधिकारी अधिनियम, 2006 के अन्तर्गत अनापत्ति प्रमाण-पत्र
ग्राम पंचायत का नाम भितरली (बसावट कन्धार उर्फ कन्झियाना,
काकामन्धार उर्फ काकडीमजार, छोटी भितरली, बड़ी भितरली)
तहसील देहरादून, जिला देहरादून

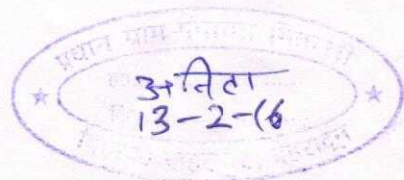
अनापत्ति प्रमाण-पत्र

उत्तराखण्ड के जनपद देहरादून के अन्तर्गत पुरूकुल गांव से भितरली-किमाड़ी मोटर मार्ग परियोजना के निर्माण हेतु (आरक्षित वनभूमि 2.345 है०, भूमि 1.183 है०, सिविल सोयम भूति शून्य है० वन पंचायत भूमि है०) अर्थात् कुल 3.528 है०, वन भूमि का हस्तान्तरण ग्राम्य विकास विभाग/संस्था के पक्ष में भारत सरकार, पर्यावरण एवं वन मंत्रालय द्वारा प्रत्यावर्तित करने हेतु आवेदन प्रस्तुत किया गया।

उक्त प्रकरण के विषय में ग्राम पंचायत भितरली (बसावट कन्धार उर्फ कन्झियाना, काकामन्धार उर्फ काकडीमजार, छोटी भितरली, बड़ी भितरली) द्वारा दिनांक ~~13-2-16~~ को सम्पन्न ग्राम सभा/ग्राम पंचायत की बैठक में प्रयोक्ता एजेन्सी द्वारा आवेदित वन भूमि के सम्बन्ध में अनापत्ति प्रमाण पत्र निर्गत करने हेतु विस्तृत चर्चा की गई। यह कि वन अधिकार अधिनियम, 2006 के प्राविधानों के तहत आवेदित वन भूमि में आदिवासी अथवा किसी गैर आदिवासी का कब्जा/कृषि कार्य है अथवा नहीं। उपस्थित सभी ग्रामवासियों द्वारा स्पष्ट किया गया कि उक्त वन भूमि में किसी आदिवासी अथवा गैर आदिवासी का कब्जा/कृषि कार्य नहीं किया जा रहा है। इसके अतिरिक्त परियोजना के निर्माण हेतु आवेदित वन भूमि पर ग्रामवासियों के परम्परागत अधिकारों का हनन नहीं हो रहा है।

चर्चा के उपरान्त ग्राम सभा द्वारा सर्वसम्मति से निर्णय लिया गया/प्रस्ताव पारित किया गया कि ग्राम भितरली (बसावट कन्धार उर्फ कन्झियाना, काकामन्धार उर्फ काकडीमजार, छोटी भितरली, बड़ी भितरली) के ग्रामवासियों को उक्त वन भूमि सिं०ख० पी०एम०जी०एस०वाई०, देहरादून (ग्राम्य विकास विभाग) प्रयोक्ता एजेन्सी को परियोजना के निर्माण हेतु दिये जाने पर कोई आपत्ति नहीं है।

प्रमाणित किया जो सत्य एवं सही है।

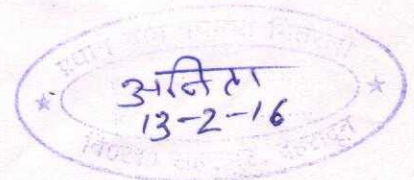


दिनांक 13-2-16 को ग्राम सभा की सम्पन्न बैठक की उपस्थिति

ग्राम पंचायत का नाम- भितरली (बसावट कन्धार उर्फ कन्ड्रियाना,
काकामन्धार उर्फ काकडीमजार, छोटी भितरली, बड़ी भितरली)

क्रमांक	ग्राम सभा में उपस्थित वरिष्ठ ग्रामवासियों के नाम	हस्ताक्षर
1	पवन सिंह ७० मजन सिंह	पवन सिंह
2	जरेन्द्र ७० खड्डा जी	जरेन्द्र सिंह
3	शान सिंह ७०-चंदन सिंह	चान सिंह
4	गजेन्द्र सिंह ७० सोहन जी	गजेन्द्र सिंह
5	रणवीर जी ७० दिवान सिंह	
6	मोला सिंह ७० भरत जी	मोला सिंह
7	चरण जी ७० रंदा जी	चरण सिंह
8	पवन सिंह ७० मदन जी	पवन सिंह
9	उम जी ७० उमर सिंह	प्रेम सिंह
10	मुकेश सिंह ७०-चंदन सिंह	मुकेश सिंह
11	लालराम ७० हबि सिंह	लालराम
12	जगदीश ७० प्ररणा जी	जगदीश सिंह
13	मदन सिंह ७०-चतर सिंह	मदन सिंह
14	चनराम ७० दीनाराम	चनराम सिंह
15	हरनाथ सिंह ७० मदन	हरनाथ सिंह
16	अपेन्द्र सिंह ७०-चतर जी	अपेन्द्र सिंह

17- चमन सिंह ७० मजन सिंह



प्रपत्र 30.4

परियोजना का नाम:- प्रधान मंत्री सड़क योजना के अन्तर्गत जनपद देहरादून के सहसपुर विकास खण्ड में पुरुकुल गांव से भितरली-किमाड़ी मोटर मार्ग के नव निर्माण हेतु वन भूमि हस्तान्तरण प्रस्ताव।

वन अधिकारी अधिनियम, 2006 के अन्तर्गत अनापत्ति प्रमाण-पत्र
ग्राम पंचायत का नाम क्यारकुली भट्टा (बसावट दुवाणा उर्फ क्यार)

तहसील देहरादून, जिला देहरादून


अनापत्ति प्रमाण-पत्र

उत्तराखण्ड के जनपद देहरादून के अन्तर्गत पुरुकुल गांव से भितरली-किमाड़ी मोटर मार्ग परियोजना के निर्माण हेतु (आरक्षित वनभूमि 2.345 है०, भूमि 1.183 है०, सिविल सोयम भूति शून्य है० वन पंचायत भूमि है०) अर्थात् कुल 3.528 है०, वन भूमि का हस्तान्तरण ग्राम्य विकास विभाग/संस्था के पक्ष में भारत सरकार, पर्यावरण एवं वन मंत्रालय द्वारा प्रत्यावर्तित करने हेतु आवेदन प्रस्तुत किया गया।

उक्त प्रकरण के विषय में ग्राम पंचायत क्यारकुली भट्टा (बसावट दुवाणा उर्फ क्यार) द्वारा दिनांक 14/02/16 को सम्पन्न ग्राम सभा/ग्राम पंचायत की बैठक में प्रयोक्ता एजेन्सी द्वारा आवेदित वन भूमि के सम्बन्ध में अनापत्ति प्रमाण पत्र निर्गत करने हेतु विस्तृत चर्चा की गई। यह कि वन अधिकार अधिनियम, 2006 के प्राविधानों के तहत आवेदित वन भूमि में आदिवासी अथवा किसी गैर आदिवासी का कब्जा/कृषि कार्य है अथवा नहीं। उपस्थित सभी ग्रामवासियों द्वारा स्पष्ट किया गया कि उक्त वन भूमि में किसी आदिवासी अथवा गैर आदिवासी का कब्जा/कृषि कार्य नहीं किया जा रहा है। इसके अतिरिक्त परियोजना के निर्माण हेतु आवेदित वन भूमि पर ग्रामवासियों के परम्परागत अधिकारों का हनन नहीं हो रहा है।

चर्चा के उपरान्त ग्राम सभा द्वारा सर्वसम्मति से निर्णय लिया गया/प्रस्ताव पारित किया गया कि ग्राम क्यारकुली भट्टा (बसावट दुवाणा उर्फ क्यार) के ग्रामवासियों को उक्त वन भूमि सिं०ख० पी०एम०जी०एस०वाई०, देहरादून (ग्राम्य विकास विभाग) प्रयोक्ता एजेन्सी को परियोजना के निर्माण हेतु दिये जाने पर कोई आपत्ति नहीं है।

प्रमाणित किया जो सत्य एवं सही है।



दिनांक 14/02/16 को ग्राम सभा की सम्पन्न बैठक की उपस्थिति

ग्राम पंचायत का नाम- क्यारकुली भट्टा (बसावट दुबाणा उर्फ क्यार)

क्रमांक	ग्राम सभा में उपस्थित वरिष्ठ ग्रामवासियों के नाम	हस्ताक्षर
1	राजेश शं. इंदर सिंह	राजेश
2	महेन्द्र सिंह शं. चरण सिंह	महेन्द्र
3	मनीष शं. गोबिंद सिंह	Mehesh
4	रविंद्र आपकीश/0 श्रीमति आपकी	रविंद्र
5	पूरन सिंह शं. कर्दम सिंह	पूरन
6	इंदर सिंह शं. शेर सिंह	इ-पूरन रावल
7	रेवती रावल शं. भीम सिंह शर्मा	रेवती रावल
8	पूरन सिंह मोराल	poornam Singh
9	गजेंद्र सिंह शं. खेम सिंह	गजेंद्र
10	दमाल सिंह शं. काशीराम	दमाल
11	नाल सिंह शं. देवी ली	नाल
12	डालू सिंह शं. स्नीध ली	डालू
13	समिंदर सिंह शं. खेम ली	समिंदर
14	शोभन सिंह शं. खेम सिंह आपकी	शोभन
15	उदम सिंह शं. लीताराम	उदम सिंह
16	कृपाल सिंह शं. मेहरी ली	कृपाल सिंह

17 - मोहन सिंह शं. जगदीश
18 - नीर सिंह शं. खेम ली
19 - सोमनाथ सिंह आपकी

वीरेश्वर
श्री

