

वन एवं ग्राम्य विकास शाखा  
उत्तराखण्ड शासन  
देहरादून

(40)

संख्या: 1270 / एम3-09(ii) / यू.आर.आर.डी.ए. / 09

दिनांक: 15 अक्टूबर, 2009

सेवा में,

समस्त अधिशासी अभियन्ता,  
पी0आई0यू0 (पी0एम0जी0एस0वाई0),  
उत्तराखण्ड।

विषय: प्रधानमंत्री ग्राम सड़क योजना फेज-VIII के अन्तर्गत मार्गों की डी0पी0आर0 प्रेषण के सम्बन्ध में।

महोदय,

मा0 मंत्री, ग्राम्य विकास विभाग, उत्तराखण्ड शासन द्वारा प्रधानमंत्री ग्राम सड़क योजना फेज-VIII के अन्तर्गत रु0 500.00 करोड़ की डी0पी0आर0 ग्रामीण विकास विभाग, भारत सरकार को दिनांक 15.11.2009 तक प्रेषित करने हेतु निर्देश दिये गये हैं। फेज-VIII की डी0पी0आर0 प्रेषित करने के लिए आपको पूर्व में विभिन्न पत्रों एवं बैठकों के माध्यम से अवगत कराया जाता रहा है, परन्तु आतिथि तक डी0पी0आर0 प्रेषित नहीं की गयी है।

आपको पुनः अवगत कराना है कि यू0आर0आर0डी0ए0 द्वारा जारी सूची के अनुसार 500+ की बसावटों के संयोजन हेतु मार्गों की डी0पी0आर0 गठित कर यथाशीघ्र उपलब्ध कराने का कष्ट करें। जिन जनपदों में 500 से अधिक जनसंख्या वाली बसावटों हेतु डी0पी0आर0 गठित/स्वीकृत हो गयी है, वे पी0एम0जी0एस0वाई0 के मानकों के अनुसार 250-499 तक की डी0पी0आर0 गठित कर यथाशीघ्र उपलब्ध कराने का कष्ट करें। इसके अतिरिक्त फेज-III एवं आगामी फेज के जिन मार्गों में स्टेज-1 का कार्य मार्च, 2009 तक पूर्ण हो चुका है, उनकी स्टेज-II की डी0पी0आर0 तथा पूर्व में लोक निर्माण विभाग द्वारा निर्मित ऐसे मार्ग जो कच्चे हैं तथा पी0एम0जी0एस0वाई0 के मानकों को पूर्ण करते हों, उनकी डी0पी0आर0 भी उच्चीकरण (Up-gradation) हेतु तत्काल गठित कर प्रस्तुत करें।

फेज-VIII की डी0पी0आर0 के प्रेषण में पूर्व में ही अत्यधिक विलम्ब हो चुका है। अतः आपसे अपेक्षा की जाती है कि दिनांक 15.11.2009 तक प्रत्येक दशा में उक्त फेज के मार्गों की डी0पी0आर0 यू0आर0आर0डी0ए0 को प्रेषित करने का कष्ट करें, ताकि सतत एस0टी0ए0 (State Technical Agency), आई0आई0टी0, रुड़की से स्कूटनाईज कराकर, स्वीकृति हेतु भारत सरकार को प्रेषित की जा सकें।

यदि समस्त सहायक अभियन्ताओं को इस कार्य से उचित कि फेज-VIII की डी0पी0आर0 गठित करनी सुनिश्चित करें।

(ओम प्रकाश)

सचिव

प्रतिलिपि: निम्नलिखित सूचनार्थ एवं आवश्यक कार्यवाही हेतु प्रेषित:-

1. निजी सचिव, मा0 राज्य मंत्री, ग्राम्य विकास विभाग, उत्तराखण्ड शासन को मा0 राज्य मंत्री को अवलोकनार्थ प्रेषित।
2. सचिव, लोक निर्माण विभाग, उत्तराखण्ड, देहरादून।
3. मुख्य अभियन्ता स्तर-1, लोक निर्माण विभाग, उत्तराखण्ड, देहरादून।
4. मुख्य अभियन्ता, लोक निर्माण विभाग, गढ़वाल/कुमाऊँ क्षेत्र, पौड़ी/अल्मोड़ा।
5. समस्त अधीक्षण अभियन्ता, लोक निर्माण विभाग, उत्तराखण्ड।

कार्यालय अधीक्षण अभियन्ता

1 वां बूट  
लोक निर्माण विभाग

2. सं. 4037

मा0 राज्य मंत्री

1635-20-09/09 के 0.16.0. सचिव

ग्राम्य विकास विभाग, देहरादून

Om Prakash

Photocopy Attached  
सहायक अभियन्ता  
पी.एम.जी.एस.वाई.  
सिंवाई खण्ड, देहरादून

(41)

(16)


| Sl. No. | District | Block    | Unconnected Target Habitation | Population | Name of Road                      |                     |             | Habitations to be Connected  |
|---------|----------|----------|-------------------------------|------------|-----------------------------------|---------------------|-------------|--|
|         |          |          |                               |            | From                              | To                  | Length (Km) |  |
| 1       | Dehradun | Chakrata | Kharaura                      | 498        | Silikhad                          | Kunain              | 10.50       | Kharaura(493), Kunain(349), Amrad Jabrad(334)  |
| 2       | Dehradun | Raipur   | Sarana                        | 491        | Sahastradhara                     | Naliwala            | 10.00       | Sarana(491), Naliwala(398), Bagradhoran(247), Karlygad(170), Bheswad Gaon(279)   |
| 3       | Dehradun | Kalsi    | Pajiya                        | 484        | Kotha Band                        | Pajiya              | 15.00       | Pajiya(484), Kanbua(419), Sakani(313), Alsi(277), Kakari(290)  |
| 4       | Dehradun | Sahaspur | Bhitar wali                   | 476        | Kimari                            | Bhitrail            | 4.00        | Bhitar wali(476)   |
| 5       | Dehradun | Kalsi    | Saradi                        | 467        | Km 10.50 of L042                  | Saradi Link         | 3.00        | Saradi(467)  |
| 6       | Dehradun | Kalsi    | Naraya                        | 465        | Kotha Band                        | Ashtad              | 15.00       | Naraya(465), Ashtad(383), Kothi(241), Dakerna(167)   |
| 7       | Dehradun | Kalsi    | Devou                         | 443        | Dheora                            | Devou               | 9.50        | Devou(443), Neechiya(210), Jhutaya(107), Bantar(155), Thuran(91)   |
| 8       | Dehradun | Kalsi    | Uprauli                       | 439        | Utpalta                           | Uprauli             | 4.00        | Uprauli(439), Rani(232), Vinau(120)  |
| 9       | Dehradun | Kalsi    | Kaha Nehar Punagh             | 431        | Patiyana                          | Kaha Nehar Punagh   | 8.00        | Kaha Nehar Punagh(431), Badhana(220), Thaina(207), Gadaura Sakraula(165), Khadin(88), Balanu(49)                                     |
| 10      | Dehradun | Chakrata | Jhitad                        | 428        | Kathang Solang                    | Jhitad Link         | 2.50        | Jhitad(428)  |
| 11      | Dehradun | Chakrata | Khabau                        | 423        | Chakrata Lakhamandal Kwansi Damta | Khabau              | 15.00       | Khabau(423), Dawala(377), Jasta(423)   |
| 12      | Dehradun | Kalsi    | Lorli                         | 418        | Km 11.40 of T04                   | Lorli               | 2.00        | Lorli(418)   |
| 13      | Dehradun | Chakrata | Indroli                       | 417        | Kharsi Link Km 5                  | Kandar              | 7.00        | Indroli(417), Kandar(361)  |
| 14      | Dehradun | Chakrata | Purtad                        | 416        | Kathiyan                          | Purtad              | 7.00        | Purtad(416), Dhimad(387)   |
| 15      | Dehradun | Kalsi    | Mangroli                      | 415        | Chakarata                         | Mangroli            | 2.00        | Mangroli(415), Hoda(334)   |
| 16      | Dehradun | Kalsi    | Rikhar                        | 412        | Purodhi                           | Rikhar              | 3.00        | Rikhar(412)  |
| 17      | Dehradun | Chakrata | Banpur                        | 411        | Khatang Solang Sarau              | Banpur Link         | 4.50        | Banpur(411)  |
| 18      | Dehradun | Raipur   | Akhaondwali Bhilang           | 396        | Soda Saroli                       | Akhaondwali Bhilang | 8.00        | Akhaondwali Bhilang(396)   |
| 19      | Dehradun | Chakrata | Tyutad                        | 390        | Kanda Band                        | Kanda Tyunda        | 12.00       | Tyutad(390), Kanda(277)  |
| 20      | Dehradun | Chakrata | Rangyo                        | 389        | Chakrata Lakhmandal               | Rangyo              | 5.50        | Rangyo(389)  |
| 21      | Dehradun | Doiwala  | Mommadpur Bakali              | 384        | Phanduwalla                       | Mommadpur Bakali    | 3.00        | Mommadpur Bakali(384)  |
| 22      | Dehradun | Kalsi    | Makhi                         | 381        | Magti Pokhri                      | Kaknoi              | 12.00       | Makhi(381), Bajove(328), Kaknoi(212), Mariah Khora(234), Kwawa(183), Dagura(131), Budaula(127), Kuna(146), Tiprara(146), Ratara(112) |
| 23      | Dehradun | Kalsi    | Sawai                         | 371        | Km 18.00 of MDR33                 | Sawai               | 2.50        | Sawai(371)   |
| 24      | Dehradun | Raipur   | Upper Talin                   | 361        | Dharkot                           | Talin               | 6.00        | Upper Talin(361)   |
| 25      | Dehradun | Kalsi    | Somog                         | 352        | Parhar                            | Somog               | 2.00        | Somog(352)   |
| 26      | Dehradun | Chakrata | Dimich                        | 322        | Kalan Khad                        | Dimich              | 8.00        | Dimich(322), Chanjoi(236)  |
| 27      | Dehradun | Chakrata | Nada                          | 317        | Lakhmandal                        | Nada                | 16.00       | Nada(317)  |
| 28      | Dehradun | Kalsi    | Birmau                        | 317        | Km 22.60 of MDR33                 | Birmau              | 2.00        | Birmau(317), Banto(123)  |
| 29      | Dehradun | Chakrata | Bhoot                         | 316        | Kathiyan Hajad                    | Bhoot               | 4.00        | Bhoot(316)   |
| 30      | Dehradun | Chakrata | Silanu                        | 296        | Kota Link                         | Silanu              | 4.00        | Silanu(296)  |
| 31      | Dehradun | Kalsi    | Namou                         | 275        | Km 22.60 of Mdr 33                | Nagau               | 2.90        | Namou(275)   |
| 32      | Dehradun | Kalsi    | Matiyava                      | 269        | Dagura                            | Matiyava            | 4.00        | Matiyava(269), Chhau(195), Doha Jhashu(209)  |
| 33      | Dehradun | Kalsi    | Gauthan Joshi                 | 268        | Bisogi Lani                       | Hamaru              | 4.00        | Gauthan Joshi(268), Hamrau(104)  |
| 34      | Dehradun | Kalsi    | Bisoi                         | 266        | Km 9.60 of MDR 33                 | Bisoi               | 2.50        | Bisoi(266)   |
|         |          | Total    |                               |            |                                   |                     | 220.40      |  |


बसावटें जो कोर नेटवर्क में दर्शाये गये समरेखण अनुसार संयोजित नहीं हो सकती है व समरेखण में परिवर्तन आवश्यक है।

| S. No | District | PIU                                  | Block     | Name of unconnected Habitation | Census code | Population | As per CN Road            | Detail of Proposed Road for Connectivity        | Approx. Length (K.m) | Other Hab. Being connected by the proposed road |
|-------|----------|--------------------------------------|-----------|--------------------------------|-------------|------------|---------------------------|---|----------------------|---|
| 1     | 2        | 3                                    | 4         | 5                              | 6           | 7          | 8                         | From To   | 10                   | 12  |
| 1-1   | Dehradun | PMGSY, Irrigation Division, Dehradun | Sahas-pur | Bhitarli                       | 500200      | 476        | Kimari to Bhitarli (L026) | Km 13.2 of SH55 to Jauhdi (L022) at Purkul Gaon | 10.00                | Nil   |

प्रमाणित किया जाता है कि उपरोक्त कॉलम-5 में दर्शायी गई बसावटें कॉलम-8 में दर्शाये गये मार्ग से संयोजित नहीं है। वास्तविक रूप में अभी भी संयोजित है एवं कॉलम-9 एवं 10 द्वारा दर्शाये गये मार्ग से संयोजित होगी तथा यह प्रस्तावित मार्ग ही उन्नत बसावट के संयोजन हेतु सभी दृष्टि से उपयुक्त है।

  
कनिष्ठ अभियन्ता

  
सहायक अभियन्ता

  
अधिसासी अभियन्ता


  
जिलाधिकारी

अधीक्षण अभियन्ता


ग्राम प्रधान

सदस्य क्षेत्र पंचायत

सदस्य जिला पंचायत




  
मधु चौहान  
उप प्रमुख  
विकास खण्ड सहस्रपुर,  
जिला पंचायत  
अध्यक्ष जिला पंचायत


  
श्रीमती गोदावरी (याप्रा) थापली  
सदस्या, जिला पंचायत एवं  
जिला नियोजन समिति, देहरादून  
मो: 9412988005

सदस्य विधान सभा

Photo copy Attached

  
सहायक अभियन्ता  
पी.एम.जी.एस.वाई.  
सिबाई खण्ड, देहरादून

माओ सांसद  
संसदीय क्षेत्र-टिहरी गढ़वाल (M.P.)  
MADHU CHAUHAN  
LC SABHA  
TEHRIGARHWAL (U.K.)

  
(MADHU CHAUHAN)  
Chairman  
Zila Panchayat  
Dehradun (U.K.)