



कार्यालय अधिशासी अभियन्ता
प्रान्तीय खण्ड, लोक निर्माण विभाग, चम्पावत

& Fax No. 05965-230034

E-Mail : eechampawat@rediffmail.com

Mail : eechampawat@gmail.com

E-

पत्रांक :- 1328/2 सी०

दिनांक :- 17/5/2023

सेवा में,

प्रभागीय वनाधिकारी
वन प्रभाग चम्पावत।

विषय:-

जनपद चम्पावत के अन्तर्गत बिनवालगाँव कलियाधूरा (छिडाखान) मोटर मार्ग के निर्माण हेतु 8.720 हे० वन भूमि गैर वानिकी कार्यों हेतु लोक निर्माण विभाग को प्रत्यावर्तन के सम्बन्ध में प्रस्ताव संख्या (FP/UK/ROAD/145468/2021)

संदर्भ:-

भारत सरकार का पत्रांक- 8बी/ 8B/UCP/06/09/2023/FC/1537 दिनांक 09.02.2023

महोदय,

उपरोक्त विषयक संदर्भित पत्रों के माध्यम से भारत सरकार द्वारा 5 नं० आपत्तियाँ लगाई गई है जिसके अनुपालन में विन्दुवार आख्या निम्नवत है:-

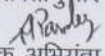

विन्दु सं०-1- Three villages are to be benefited by the proposed road but in details of villages to be benefited population of only two village i.e. Binwalgaon and Goldanda is mentioned. Hence, the clarification and necessary corrections in this regard is needed to be done by the State Govt.	ग्राम सभा गोलडाडा के अन्तर्गत तोला तोक भी है जिसकी ग्राम सभा एवं लाभान्वित होने वाली आवादी एवं जनसंख्या ग्राम सभा गोलडाडा एक ही है एवं राजस्व ग्राम अलग होने के कारण भूमि तोला के नाम से ली गई है ग्राम प्रधान का प्रमाण-पत्र प्रस्ताव के पृष्ठ सं०-108 में संलग्न है जिस कारण प्रभावित दो ही ग्रामसभा बिनवालगाँव एवं गोलडाडा ही दर्शाये गये है।
विन्दु सं०-2- On perusal of KML it appears that all the beneficiary villages appear to be connected at point 24 as shown in the digital map. Hence, there seem to be no need to extend the path beyond. The concerned DFO is requested to visit the area and submit a detailed report based on the above fact.	पूर्व में वन भूमि हस्तान्तरण प्रस्ताव 16.500 कि०मी० का तैयार कर शासनादेशानुसार अग्रसारित किया गया था। जो कि दिनांक 23-9-2020 को आर० ई० सी० की बैठक में लम्बाई 15.200 कि०मी० का संशोधित प्रस्ताव प्रस्तुत करने हेतु निर्देशित किया गया है, (निर्देशों की छाया प्रति संलग्न की जा रही है) जो कि अन्तिम विन्दु आवादी एवं नाप भूमि तक लिया गया है के० एम० एल० में पहाडी क्षेत्र होने के कारण मकान अलग-2 दिखाई दे रहे है, निर्देशों के अनुपालन में 15.200 कि०मी० लम्बाई में संशोधित प्रस्ताव तैयार कर प्रेषित किया गया है।
विन्दु सं०-3- State Govt. is requested to submit the cost benefit analysis in the prescribed format.	प्रस्ताव में अपर प्रमुख वन संरक्षक एवं नोडल अधिकारी वन संरक्षण भूमि सर्वेक्षण निर्देशालय वन विभाग उत्तराखण्ड देहरादून द्वारा निर्गत वन भूमि हस्तान्तरण प्रस्ताव निर्माण मार्ग दर्शिका 2014 में दिये गये प्रोफार्मा के अनुसार तैयार कर प्रस्ताव में चरपा किया गया है।
विन्दु सं०-4- State Govt. is requested to submit/upload the enumeration list of tress including the details of tress of 0-10 dia.	0-10 व्यास के वृक्षों की गणना उपरान्त संशोधित वृक्षों की सूची वन क्षेत्राधिकारी भिगराडा के माध्यम से प्राप्त करते हुए 5 प्रतिथों में संलग्न कर प्रेषित की जा रही है।



कम्पावत-242

विन्दु सं०-5- Possibility of disposing the muck in non-forest land has not been worked out considering the fact that the proposed alignment contains 2.59 ha area of private land. The State Govt. is requested to find suitable non-forest area for muck disposal and also submit the separate enumeration list for the dumping sites.

प्रस्तावित मार्ग के समरेखण में विभिन्न स्थानों पर 2.59 हे०नाप भूमि प्रभावित हो रही है जिसमें हर जगह की स्थिति निम्नवत है-कि०मी० 1.00में 250 मी० नाप भूमि के नीचे आवादी होने तथा कि०मी०-4तक कोई मलवा निस्तारण हेतु नाप भूमि उपलब्ध नहीं है कि०मी०-5एवं 6 में जो नाप भूमि प्रभावित हो रही है वह एकदम उचाई वाले भाग में है चूँकि ढलान से उँचाई में मलवा 2-3 कि०मी० की दूरी से पहुँचा पाना पहाड़ी भाग में सम्भव नहीं है साथ ही कि०मी०8,9,10,11,14,15 में जो नाप भूमि प्रभावित हो रही है वह आवादी एवं मकानों के निकट है जहाँ पर मलवा डम्पिंग स्थल हेतु स्थल उपलब्ध नहीं है, साथ ही अधिकाँश मलवा निस्तारण स्थल मार्ग के पहाड़ी ढलान को मध्य नजर रखते हुए सीमित लम्बाई व चौड़ाई में उपयुक्त सिविल भूमि का चयन करते हुए प्रत्येक कि०मी० में स्थल चयनित किये गये हैं।

अतः अनुरोध है कि उक्त आपत्तियों के ऑनलाईन निराकरण उपरान्त हार्ड प्रतियाँ 5-5 प्रतियों में अग्रिम आवश्यक कार्यवाही हेतु प्रेषित की जा रही है।

संलग्न :- उपरोक्तानुसार

 सहायक अभियंता
 प्रा०ख०, लो०नि०वि०, चम्पावत



 अधिशासी अभियंता
 प्रा०ख०, लो०नि०वि०, चम्पावत


प्रमाण- पत्र

परियोजना का नाम:—जनपद चम्पावत में स्वीकृत विनवालगॉव-कलियाधूरा-छीडाखान मोटर मार्ग प्रस्तावसं० -FP /UK /Road/ 11859/ 2015

प्रमाणित किया जाता है कि जनपद चम्पावत के के अर्न्तगत स्वीकृत विनवालगॉव-कलियाधूरा -छीडाखान मोटर मार्ग प्रस्तावसं० -FP /UK /Road/ 11859/ 2015 में ग्राम-तोला एवं गोलडोंडा दो ग्राम लाभान्वित हो रहे है जिसकी ग्राम सभा एक है जो कि गोलडोंडा के नाम से होने के कारण प्रस्ताव में जो ग्राम स्तरीय समिति में प्रमाण-पत्र दोनों ग्रामों के ग्रामीणों द्वारा संयुक्त प्रमाण पत्र ग्राम के नाम से दिया गया है।

दी.प्र.सं. 108/2015
ग्राम चम्पावत गोलडोंडा
गोलडोंडा-पाटी (चम्पावत)

**MINUTES OF THE 50th MEETING OF THE REGIONAL EMPOWERED
COMMITTEE OF REGIONAL OFFICE, NORTH CENTRAL ZONE, DEHRADUN
HELD ON 24 SEPTEMBER, 2020**

The 50th meeting of the Regional Empowered Committee (REC) of the Regional Office (North Central Zone) Dehradun was held on 24th September, 2020 in the Meeting Room of the Regional Office, MoEF&CC, Dehradun under the Chairmanship of Shri. Pankaj Agrawal, IFS, Addl. PCCF, Regional Office, Dehradun.

Following official/non-official members & the special invitees were present in the meeting either physically or through video conferencing.

S.No.	Name	Designation
01	Shri. Pankaj Agrawal, IFS, Addl. PCCF, Regional Office, Dehradun.	Chairman
02	Dr. R B S Rawat, Retd. IFS	Non-official Member
03	Dr. R. S. Bisht, Retd. IFS	Non-official Member (through video conferencing)
04	Prof. S. D. Bhardwaj	Non-official Member (through video conferencing)
05	Shri T. C. Nautiyal, IFS, DIGF (C), Regional Office, Dehradun.	Member
06	Shri Shashi Shankar, IFS, AIGF, Regional Office, Dehradun.	Member Secretary
07	Shri D. J. K. Sharma, IFS	APCCF-cum-Nodal Officer (UK)
08	Shri Rajesh J. Ekka, IFS	APCCF (FCA), Nodal Officer (HP) (through video conferencing)
09	Representatives of the User Agencies	

At the outset, the Chairman of the Committee welcomed all the members present in the meeting or connected through video-conference.

Regional Empowered Committee discussed the proposal seeking diversion of 7.9208 ha of forest land for construction of Manch-Bakoda Motor Road (length of 12.00 Km). The committee noted that 285 trees are proposed to be felled in the project. The forest land proposed for diversion is not a part of any Protected Area and no rare and endangered species of flora and fauna have been reported in the area proposed for diversion. Further, no violation of FCA has been reported by the State Government. The representative from the User Agency presented the proposal before the committee.

After detailed discussion on various aspects of the proposal, the REC decided to defer the proposal and desired that the State Govt. may be requested to submit the following documents/information / clarifications:

1. It is seen that the KML file of area proposed for diversion is not uploaded. State Government may upload the KML file of area proposed for diversion at para C in Part I showing the location of beneficiary villages..
2. On the basis of KML file shown by the user agency in the CD, the committee noticed that only 1-2 houses are connecting from the road. The State Government may submit the detailed justification of the requirement of the proposed road.

Agenda Item No. 12: Diversion of 5.445 ha of forest land for construction of Mangoli Khamari Thapla Jalalgaon to Dechori motor road in favour of PWD, within the jurisdiction of Nainital Forest Division and Ramnagar Forest Division, District Nainital, Uttarakhand (Online Proposal No. FP/UK/ROAD/38058/2019)

Regional Empowered Committee discussed the proposal seeking diversion of 5.445 ha of forest land for construction of Mangoli Khamari Thapla Jalalgaon to Dechori motor road. The committee noted that 305 trees (Nainital Forest Division-239 and Ramnagar Forest Division-66) including 138 saplings are proposed to be felled in the project. The forest land proposed for diversion is not a part of any Protected Area and no rare and endangered species of flora and fauna have been reported in the area proposed for diversion. The representative from the User Agency briefed about the requirement of the project.

After detailed discussion on various aspects of the proposal, the REC decided to accord in-principle approval for diversion of forest land.

Agenda Item No. 13: Diversion of 11.035 ha of forest land for construction of Binwal gaon-Kaliyadhura (Chherakhan) motor road in favour of PWD within the jurisdiction of

Champawat Forest Division, District Champawat, Uttarakhand. (Online Proposal No. FP/UK/ROAD/11895/2015)

Regional Empowered Committee discussed the proposal seeking diversion of 11.035 ha of forest land for construction of Binwal gaon-Kaliyadhura (Chherakhan) motor road. The committee apprised that the case was discussed in the REC meeting held on 30/09/2019 and the committee deferred the case on 02 points which have now been complied by the State Government. The committee noted that in all 982 trees are proposed to be felled in the project. The forest land proposed for diversion is not a part of any Protected Area and no rare and endangered species of flora and fauna have been reported in the area proposed for diversion. The representative from the User Agency explained the importance of the project before the REC. The committee is of view that the alignment of the proposed road beyond point no. 50 in the geo-referenced map is not justifiable.

After detailed discussion on various aspects of the proposal, the REC decided to accord in-principle approval for diversion of forest land subject to submission of following documents/information / clarifications:

1. The REC is of view that the revised proposal should be submitted up to point no. 50 of geo referenced digital map, (Longitude-79°48'56.48" E, Latitude- 29°16'59.42" N) as the proposed road beyond that point is not justified.
2. In view of point no. 1 above, State Government may submit/upload the revised area details in part I and II, land schedule, muck disposal plan, CA details, bar chart, tree enumeration list NPV etc.

Agenda Item No. 14: Diversion of 9.6224 ha of forest land for improvement, widening and upgradation of Ganeshpur-Dehradun road (existing NH72A) in the state of Uttar Pradesh (Km 0.0 to Km 16.115) and Uttarakhand (km 16.115 to km 19.746) to 4 lane configuration in favour of NHAI-PIU Dehradun, within the jurisdiction of Dehradun Forest Division, District Dehradun, Uttarakhand (Online Proposal No. FP/UK/ROAD/45283/2020)

Regional Empowered Committee discussed the proposal seeking diversion of 9.6224 ha of forest land for improvement, widening and upgradation of Ganeshpur-Dehradun road (existing NH72A) in the state of Uttar Pradesh (Km 0.0 to Km 16.115) and Uttarakhand (km 16.115 to km 19.746) to 4 lane configuration. The committee noted that in all 2572 trees including 24 saplings are proposed to be felled in the project. It is noted that the forest land proposed for diversion is located within 1 km of Protected Area but no rare and endangered species of flora

सेवा में,

श्रीमान वन क्षेत्राधिकारी महोदय भिंगराड़ा वन क्षेत्र भिंगराड़ा

विषय — विनवालगाँव, कलियाधूरा, छिडाखान मोटर मार्ग के संयुक्त निरीक्षण के संबंध में।

संदर्भ— भारत सरकार के पत्रांक 8बी/यू0सी0पी/06/09/2023/ एफ0 सी0/1537 दिनांक 09/02/2023 के बिन्दु संख्या 4 के अनुपालन में।

महोदय,

उक्त सन्दर्भित पत्र के क्रम में दिनांक 15-03 व 16/03/2023 को उक्त मोटरमार्ग का संयुक्त निरीक्षण लोक निर्माण विभाग चम्पावत के साथ किया गया जिसमें मोटर मार्ग में 0-10 से 0 मी व्यास के पेड़ों की विभिन्न प्रजातियों की गणना संशोधित वृक्षों की सूची निम्नवत सेवा में सादर प्रेषित है—

क्षेत्र का नाम	प्रजाति विवरण	व्यास वार गोलाई							योग
		0-10	10-20	20-30	30-40	40-50	50-60	60-70	
बिनवाल गाँव सिविल	चीड़	—	—	2	5	5	1	—	13
	साल	62	5	2	—	—	—	—	68
	जामुन	—	—	1	—	—	—	—	1
	अयार	6	—	—	—	—	—	—	6
योग		68	5	5	5	5	1	—	89
गौलडांडा सिविल	चीड़	—	—	1	2	2	—	—	5
	साल	23	3	3	—	—	—	—	32
	जामुन	—	—	1	—	—	—	—	1
	अयार	8	—	—	—	—	—	—	8
योग		31	3	5	2	2	—	—	43
तोला रैकुनी सजोलिया नापभूमि	चीड़	—	—	1	1	3	1	—	6
	उतीश	—	—	1	2	1	—	—	4
योग		—	—	2	3	4	1	—	10
वन पंचायत गौलडांडा	चीड़	7	52	22	12	6	7	3	—
	अयार	2	—	—	—	—	—	—	—
योग		9	52	22	12	6	7	3	111
वन पंचायत विनवाल गाँव	काफल	—	—	2	3	—	—	—	5
	बुराँश	—	—	—	—	—	1	—	1
	बाँज	13	—	2	—	2	—	—	17
	अयार	3	—	2	3	—	—	—	8
	चीड़	—	12	9	6	9	—	—	36
	उतीस	—	—	2	2	1	—	—	5
योग		16	12	17	14	12	1	—	72
वन पंचायत तोला	चीड़	—	4	4	—	—	—	1	9
	काफल	—	1	—	—	—	—	—	1
योग		—	5	4	—	—	—	1	10

गौलडाडा क० सं० -15	चीड	6	6	11	8	1	1	—	33
	अयार	2	—	—	—	—	—	—	2
योग		8	6	11	8	1	1	—	35
गौलडाडा क० सं० -5	चीड	—	4	7	4	—	—	—	35
		—	4	7	4	—	—	—	15
गौलडाडा क० सं० -10	काफल	5	—	1	1	—	—	—	7
	बुराँश	2	—	—	—	—	—	—	2
	बॉज	4	—	—	—	—	—	—	4
	अयार	3	—	—	—	—	—	—	3
	चीड	—	2	3	2	2	1	—	10
योग		14	2	4	3	2	1	—	26
गौलडाडा क० सं० -11	काफल	—	1	—	—	—	—	—	1
	जामुन	—	—	—	2	—	—	—	2
	सीरस	—	—	—	1	—	—	—	1
	अयार	3	—	—	—	—	—	—	3
	चीड	13	31	28	10	1	1	1	58
योग		16	32	28	13	1	1	1	92
गौलडाडा क० सं० -12	काफल	—	—	—	1	—	—	—	1
	बुराँश	—	—	—	4	—	—	—	4
	बॉज	—	—	—	1	2	—	—	3
	चीड	—	1	—	3	—	2	3	9
योग		—	1	—	9	2	2	3	17
गौलडाडा क० सं० -13	काफल	7	1	3	1	—	—	—	12
	बुराँश	3	1	2	—	1	—	—	7
	बॉज	5	—	1	1	3	—	—	10
	अयार	9	2	1	—	—	—	—	12
	चीड	9	19	35	12	6	4	—	85
योग		—	23	42	14	10	4	—	126
कुल योग									636

सहायक अभियन्ता
प्रांतीय खण्ड, लो०नि०वि०
चम्पावत

अधिशाली अभियन्ता
प्रांतीय खण्ड, लो०नि०वि०
चम्पावत

प्रभागीय वनाधिकारी
चम्पावत वन प्रभाग चम्पावत।

वन क्षेत्राधिकारी
गिंगराडा वनक्षेत्र
चम्पावत