

प्रारूप-6

प्रारम्भिक संयुक्त निरीक्षण रिपोर्ट का प्रारूप

आज दिनांक 11/12/2014 को पी0एम0जी0एस0वाई, बागेश्वर के द्वारा गरूड-बिनखोली से कोठों तक बनाये जाने वाले मार्ग/प्रस्तावित परियोजना को बनाये जाने हेतु स्थल निरीक्षण किया गया। संयुक्त निरीक्षण के समय वन विभाग की ओर से श्री गुलाब सिंह कोरंगा (वन दरोगा) राजस्व विभाग की ओर से श्री मदन सिंह बिष्ट व श्री बसन्त लोहनी (राजस्व उपनिरीक्षक) प्रस्तावक विभाग की ओर से इं0 गिरीश चौबे (कनिष्ठ अभियन्ता) इं0 विजय कृष्ण (सहायक अभियन्ता) अन्य दावेदारों की ओर से श्री दिगम्बर नाथ (ग्राम प्रधान बिनखोली) व अन्य ग्राम वारसीयान तथा स्थानीय प्रतिनिधि के रूप में श्रीमती भगवती देवी (ग्राम प्रधान कोठों, रामपुर) के द्वारा प्रश्नगत परियोजना को बनाने हेतु सर्वश्रेष्ठ स्थल/समरेखन के चयन तथा अन्य वैकल्पिक स्थलों/समरेखनों के चयन हेतु भाग लिया गया।

संयुक्त निरीक्षण में पाया गया कि सामाजिक आवश्यकता, परिस्थितिक आवश्यकता, आर्थिक मितव्यता तथा तकनीकी आवश्यकता के दृष्टि से जो समरेखन/स्थल सर्वथा उपयुक्त पाया गया है उसमें 2266 (मी0) नाप भूमि से, 1284 (मी0) सिविल भूमि से, 1450 (मी0) वन पंचायत से 0.00 (मी0) आरक्षित वन भूमि प्रभावित होगी एवं इस समरेखण/स्थल के चयन में कुल 4.500 हे0 भूमि की आवश्यकता होगी जिस में 2.039 हे0 नाप भूमि 1.156 हे0 सिविल भूमि 1.305 हे0 वन पंचायत भूमि 0.00 हे0 आरक्षित वन भूमि की आवश्यकता होगी। जिनमें से कुल 2.461 हे0 भूमि के हस्तान्तरण की आवश्यकता होगी। इस समरेखन पर /चुने गये स्थल पर लगभग 217 वृक्ष चिड़, बांज व तुन प्रजाति के इस परियोजना के निर्माण से प्रभावित होंगे, जिनमें से 0.00 वृक्ष बांज प्रजाति के प्रभावित होंगे।

इस समरेखण के तुलना में जो वैकल्पिक समरेखण देखे गये उसमें 2200 (मी0) नाप भूमि से, 0.000 (मी0) सिविल भूमि से, 700 (मी0) वन पंचायत से, 0.00 (मी0) आरक्षित वन भूमि प्रभावित होगी एवं इस समरेखण/स्थल के चयन में कुल 2.610 हे0 भूमि की आवश्यकता होगी जिस में 1.980 हे0 नाप भूमि, 0.630 हे0 सिविल भूमि, 0.00 हे0 वन पंचायत भूमि, 0.00 हे0 आरक्षित वन भूमि की आवश्यकता होगी। जिनमें से कुल 1.980 हे0 भूमि के हस्तान्तरण की आवश्यकता होगी। इस समरेखन पर /चुने गये स्थल पर लगभग 72 वृक्ष चीड़, बांज व तुन प्रजाति के इस परियोजना के निर्माण से प्रभावित होंगे, जिनमें से 12 वृक्ष बांज प्रजाति के प्रभावित होंगे।

अतः परियोजना के निर्माण हेतु चयनित विकल्प संख्या प्रथम के वन भूमि के अतिरिक्त अन्य वैकल्पिक एवं उपयुक्त भूमि उपलब्ध नहीं है तथा इस चुने गये वन भूमि की मांग न्यूनतम है।

चयनित उपयुक्त स्थल/समरेखण आरक्षित वन .....X.....कक्षों से गुजरेंगा/में स्थित है। इन कक्षों की वर्तमान वन आच्छादन.....X.....है एवं इन कक्षों में.....X..... प्रजाति के वन हैं। प्रभावित होने वाली नाप भूमि पर 1 वृक्ष तुन प्रजाति के वन हैं एवं प्रभावित होने वाली सिविल तथा नाप भूमि पर चिड़ व तुन प्रजाति के वन हैं जिनका वर्तमान वन आच्छादन.....है। चुने गये समरेखन का प्रारम्भ होने के स्थल का GPS मान 29°55'19.20"N 79°37'25.10"E Z1138m. है तथा यह स्थल अयास्तोली से प्रारम्भ होता है तथा समरेखण का अन्तिम स्थल रामपुर है जिसका GPS मान 29°54'55.60"N 79°38'13.50"E Z 1165m. है। चुने गये समरेखण/स्थल के बीच के स्थलों के GPS मान निम्नवत हैं।

CH.NO.	N	E	Z	REMARK'S
0/0	29°55'19.20"	79°37'25.10"	1138 M.	START POINT
0/6	29°55'21.60"	79°37'28.30"	1128 M.	BRIDGE 35 M.
0/20	29°55'19.00"	79°37'36.30"	1145 M.	
0/31	29°55'21.90"	79°37'44.60"	1167 M.	H.P. BAND-I
0/40	29°55'26.60"	79°37'48.80"	1173 M.	1 KM. OR H.P. BAND-II
1/20	29°55'18.80"	79°37'56.70"	1179 M.	
1/40	29°55'09.20"	79°37'50.50"	1187 M.	2 KM.

0/31	29°55'21.90"	79°37'44.60"	1167 M.	H.P. BAND-I
0/40	29°55'26.60"	79°37'48.80"	1173 M.	1 KM. OR H.P. BAND-II
1/20	29°55'18.80"	79°37'56.70"	1179 M.	
1/40	29°55'09.20"	79°37'50.50"	1187 M.	2 KM.
2/24	29°55'03.60"	79°37'45.50"	1185 M.	LAST POINT



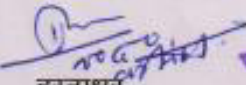




चयनित उपयुक्त स्थल/समरेखण किसी राष्ट्रीय पार्क/वन्य जीव अभ्यारहण्य का हिस्सा नहीं है।

चयनित उपयुक्त स्थल/समरेखण के चयन से ग्रामवासियों के परम्परागत अधिकारों का हनन नहीं होगा।

इस समरेखण पर मोटर मार्ग के निर्माण के दौरान जो मलवा उत्सर्जित होगा उसके निस्तारण हेतु मलवा निस्तापन बिन्दुओं समरेखण स्थल में उपयुक्त पाये गये हैं जिनका GPS मान निम्नवत हैं।

CH.NO.	N	E	Z	REMARK'S
0/15	29°53'23.28"N	79°37'38.62"E		
0/20	29°55'20.20"N	79°37'52.60"E		
0/25	29°55'20.20"N	79°37'52.60"E		
0/35	29°55'24.60"N	79°37'45.30"E		
0/38	29°53'23.28"N	79°37'38.62"E		
0/39	29°55'22.10"N	79°37'42.00"E		

अन्य आवश्यक विवरण

 JE  
 AE  
 Manoj  
 Manoj  
 Manoj  
 Manoj  
 Manoj

हस्ताक्षर (प्रयोक्ता एजेन्सी) प्रतिनिधि  
 हस्ताक्षर (वन विभाग) प्रतिनिधि  
 हस्ताक्षर (राजस्व विभाग) प्रतिनिधि  
 हस्ताक्षर (अन्य दावेदार) प्रतिनिधि  
 हस्ताक्षर (जन प्रतिनिधि) प्रतिनिधि

अधिकारी  
 विद्याई खण्ड जोड निड विड  
 वावेडवर  
 वन डेन  
 गकखेड (वज्जुल)  
 राजस्व उपनिरीक्षक  
 ग - गावरीगोल  
 तहसीलदार  
 गरुड वागेश्वर।  
 जिलाधिकारी  
 गरुड  
 जयपद-वागेश्वर (30 खड)  
 जिलाधिकारी  
 वागेश्वर वन प्रभाव, वागेश्वर

भूमवती डेवी  
 प्रधान  
 प्राय संज्जायत कोठें (रामपुर)  
 विड खड गरुड (वागेश्वर)