



Additional Attachment -2.15


परियोजना का नाम- जनपद नैनीताल के अन्तर्गत घुघुतियाधार - बेटालघाट - खैरना - सुयालवाड़ी - ओड़ाखान - पसियापानी - भटेलिया - मुक्तेश्वर मोटर मार्ग (संख्या-62) के किमी 0 35 में 60 मी 0 स्पान "क्लाश-ए" (स्टील गर्डर) का प्रस्तावित सेतु के निर्माण हेतु।

परियोजना में प्रभावित वृक्षों का विवरण

प्रयोग-1 प्रस्तापित वृक्षा का विवरण													
क्र.सं.	भूमि का प्रकार	प्रजाति	वैज्ञानिक नाम	व्यास वर्ग								योग	
				00-10	10-20	20-30	30-40	40-50	50-60	60-70	70-80		80-90
1	सिविल भूमि लोश्जानी	चीड़	Pinus Roxburghi	—	—	—	22	11	20	—	—	—	
2	नाप भूमि लोश्जानी	चीड़	Pinus Roxburghi	—	42	40	—	—	—	—	—	—	53
योग:-				—	42	40	22	11	20	—	—	—	82
				—	42	40	22	11	20	—	—	—	135


वन क्षेत्राधिकारी
उत्तरी गौला वन क्षेत्र


उपप्रभागीय वनाधिकारी
नैनीताल वन प्रभाग, नैनीताल


प्रभागीय वनाधिकारी
नैनीताल वन प्रभाग, नैनीताल