

2.15
प्रपत्र-19

परियोजना का नाम:- जनपद बागेश्वर के विधानसभा क्षेत्र बागेश्वर के अन्तर्गत बागेश्वर से छतीना तक मोटर मार्ग निर्माण।


प्रभावित होने वाले वृक्षों का विवरण

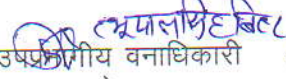
प्रश्नगत परियोजना के निर्माण हेतु दिनांक 29.12.2022 को 9मी0 के स्थान पर 7मी0 चौड़ाई में किये गये वृक्षों की गणना के अनुसार आवेदित वन भूमि तथा नाप भूमि पर प्रभावित होने वाले वृक्षों की गणना की गयी व निरीक्षण के दौरान प्रभावित होने वाले वृक्षों की निम्नानुसार गणना की गयी है :-


आरक्षित वन भूमि पर प्रभावित पेड़

कसं	वन ब्लाक कम्पार्टमेंट	प्रजाति	व्यास वर्ग								योग	
			0-10	10-20	20-30	30-40	40-50	50-60	60-70	70-80		80 से अधिक
मोटर मार्ग के संरेखण में आरक्षित वन भूमि एवं वृक्ष प्रभावित नहीं होते हैं।												

उपरोक्तानुसार गणना किये गये वृक्षों का पातन किया जाना अपरिहार्य है।


वन क्षेत्र अधिकारी
बागेश्वर
वन क्षेत्राधिकारी
बागेश्वर वन क्षेत्र
बागेश्वर वन प्रभाग बागेश्वर


उप-प्रभागीय वनाधिकारी
बागेश्वर
बागेश्वर


प्रभागीय वनाधिकारी
बागेश्वर वन प्रभाग
बागेश्वर

नोट- उक्त सूचना सम्बन्धित प्रभागीय वनाधिकारी के द्वारा तैयार कर प्रयोक्ता एजेन्सी को उपलब्ध करायी जानी है।

2.15
प्रपत्र-19.1

परियोजना का नाम:- जनपद बागेश्वर के विधानसभा क्षेत्र बागेश्वर के अन्तर्गत बागेश्वर से छतीना तक मोटर मार्ग निर्माण।

सिविल एवं सोयम वन भूमि पर प्रभावित हो वाले पेड़ों का विवरण।

कसं	क्षेत्र का नाम	सामान्य नाम	Scientific Name	English Name	व्यास वर्ग									योग
					0-10	10-20	20-30	30-40	40-50	50-60	60-70	70-80	80 से अधिक	
1	छतीना	चीड़	Pinus	Pine	5	10	11	18	9	4	3	4	—	64
2	छतीना	बौज	Quercus	Oak	—	1	—	—	—	—	—	—	—	01
3	छतीना	फल्याट	Falyat	Falyat	5	—	—	—	—	—	—	—	—	05
4	छतीना	क्वैराल	Quaral	Quaral	10	—	—	—	—	—	—	—	—	10
5	छतीना	खड़िक	Kharik	Kharik	8	—	—	—	—	—	—	—	—	08
6	छतीना	अमरूद	Psidium	Guava	1	—	—	—	—	—	—	—	—	01
	कुल				29	11	11	18	9	4	3	4	—	89

उपरोक्तानुसार गणना किये गये वृक्षों का पातन किया जाना अपरिहार्य है।

वन क्षेत्र अधिकारी
बागेश्वर क्षेत्राधिकारी
बागेश्वर वन क्षेत्र
बागेश्वर वन प्रभाग बागेश्वर

उपप्रभागीय वनाधिकारी
बागेश्वर
उप-प्रभागीय वनाधिकारी
बागेश्वर

प्रभागीय वनाधिकारी
बागेश्वर प्रभाग
बागेश्वर

राजस्व उप निरीक्षक
श्री काण्ड
तहसील बागेश्वर
जिला बागेश्वर

तहसीलदार
बागेश्वर

उपजिलाधिकारी
बागेश्वर

नोट- उक्त सूचना सम्बन्धित प्रभागीय वनाधिकारी के द्वारा तैयार कर प्रयोक्ता ऐजेन्सी को उपलब्ध करायी जानी है।

2.15
प्रपत्र-19.2

परियोजना का नाम:- जनपद बागेश्वर के विधानसभा क्षेत्र बागेश्वर के अन्तर्गत बागेश्वर से छत्तीना तक मोटर मार्ग निर्माण।

वन पंचायत भूमि पर प्रभावित होने वाले वृक्षों का विवरण।

कसं	क्षेत्र का नाम	प्रजाति	व्यास वर्ग								योग
			0-10	10-20	20-30	30-40	40-50	50-60	60-70	70-80	
1			मोटर मार्ग के संरेखण में वन भूमि पर वृक्ष प्रभावित नहीं होते हैं।								
	कुल योग										

उपरोक्तानुसार गणना किये गये वृक्षों का पातन किया जाना अपरिहार्य है।

Ugmskt
ह. 21/10/2022
02/02/2023

वन क्षेत्र अधिकारी
बागेश्वर
बागेश्वर वन क्षेत्र
बागेश्वर वन प्रभाग बागेश्वर

राजेश्वर उप निरीक्षक
तहसील बागेश्वर
तहसील बागेश्वर
जिला बागेश्वर

उपप्रभागीय वनाधिकारी
बागेश्वर
प्रभागीय वनाधिकारी
बागेश्वर

प्रभागीय वनाधिकारी
बागेश्वर
प्रभागीय वनाधिकारी
बागेश्वर

तहसीलदार
बागेश्वर
उपजिलाधिकारी
बागेश्वर

नोट- उक्त सूचना सम्बन्धित प्रभागीय वनाधिकारी के द्वारा तैयार कर प्रयोक्ता एजेन्सी को उपलब्ध करायी जानी है।

2.15
प्रपत्र-19.4

परियोजना का नाम:- जनपद बागेश्वर के विधानसभा क्षेत्र बागेश्वर के अन्तर्गत बागेश्वर से छतीना तक मोटर मार्ग निर्माण।

परियोजना के निर्माण में प्रभावित होने वाले वृक्षों का सारांश।

कसं	भूमि का प्रकार	व्यास वर्ग									योग
		0-10	10-20	20-30	30-40	40-50	50-60	60-70	70-80	80 से अधिक	
1	आरक्षित वनभूमि	—	—	—	—	—	—	—	—	—	—
2	सिविल सोयम भूमि	29	11	11	18	9	4	3	4	—	89
3	वन पंचायत भूमि	—	—	—	—	—	—	—	—	—	—
	योग	29	11	11	18	9	4	3	4	—	89
4	नाप भूमि	38	07	04	06	02	—	—	—	—	57
	कुल योग	67	18	15	24	11	04	03	04	—	146

वन क्षेत्र अधिकारी
बागेश्वर
वन क्षेत्राधिकारी
बागेश्वर वन क्षेत्र
बागेश्वर वन प्रभाग बागेश्वर

उपप्रभागीय वनाधिकारी
बागेश्वर
उप-प्रभागीय वनाधिकारी
बागेश्वर

प्रभागीय वनाधिकारी
बागेश्वर वन प्रभाग
बागेश्वर

नोट- उक्त सूचना सम्बन्धित प्रभागीय वनाधिकारी के द्वारा तैयार कर प्रयोक्ता एजेन्सी को उपलब्ध करायी जानी है।