



वृक्षों के पातन का प्रमाण-पत्र


परियोजना का नाम:- जनपद रुद्रप्रयाग के अर्न्तगत रुद्रप्रयाग बाई पास द्वितीय चरण के लिए 900 मीटर भूमिगत सुरंग के निर्माण हेतु प्रस्तावित 3.480 हे० वन भूमि का गैर वानिकी कार्यों हेतु सीमा सडक संगठन को प्रत्यावर्तन


क० सं०	भूमि का प्रकार	ब्लाक	प्रजाति	व्यास वर्ग									योग
				10.20	20.30	30.40	40.50	50.60	60.70	70.80	80.90	90 से अधिक	
01	आरक्षित	--	--	--	--	--	--	--	--	--	--	--	--
02	सिविल	--	--	--	--	--	--	--	--	--	--	--	--
03	नाप भूमि	--	--	--	--	--	--	--	--	--	--	--	--

प्रस्तावित परियोजना के निर्माण में कोई भी वृक्ष प्रभावित नहीं हो रहे है।

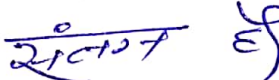

(Nagendra Kumar)
 Executive Engineer (Civ)
 Officer Commanding
 66 RCC (GREF)
 C/O 56 APO



 वन क्षेत्राधिकारी
 अगस्त्यमुनि

ह०/-
 प्रभागीय वनाधिकारी

 उप प्रभागीय वनाधिकारी
 रुद्रप्रयाग वन प्रभाग
 रुद्रप्रयाग



 उप वन संरक्षक
 रुद्रप्रयाग वन प्रभाग
 रुद्रप्रयाग


परियोजना से प्रभावित होने वाले वृक्षों की मूल्य सूची



ह०/-
 प्रभागीय वनाधिकारी

 वन क्षेत्राधिकारी
 अगस्त्यमुनि


(Nagendra Kumar)
 Executive Engineer (Civ)
 Officer Commanding
 66 RCC (GREF)
 C/O 56 APO


 उप प्रभागीय वनाधिकारी
 रुद्रप्रयाग वन प्रभाग
 रुद्रप्रयाग


 उप वन संरक्षक
 रुद्रप्रयाग वन प्रभाग
 रुद्रप्रयाग