

फैक्स सीट

परियोजना का नाम:- जनपद रुद्रप्रयाग के अन्तर्गत रुद्रप्रयाग बाई पास द्वितीय चरण के लिए 900 मीटर भूमिगत सुरंग के निर्माण हेतु 3.680 हे० वन भूमि का सीमा सड़क संगठन को प्रत्यावर्तन

प्रत्यावर्तित भूमि की वैधानिक स्थिति के अनुसार क्षेत्रफल (हे० में)

आरक्षित वन भूमि	-	शून्य हे०
वन पंचायती भूमि 900 मी० ल० में	-	1.080 हे०
सुरंग के निर्माण, सुरंग के निकासी	-	
द्वार एवं पुल के अड्जमेंट हेतु	-	0.300 हे०
वन पंचायती भूमि (मलबा निस्तारण हेतु	-	
माना तोक मौजा सान्दर में	-	0.500 हे०
सुरंग के निकासी द्वार से चयनित मलवा	-	
निस्तारित स्थल तक पहुँच मार्ग हेतु ४०५० भू०-	-	1.800 हे०
नाप भूमि	-	शून्य हे०
<b>योग</b>	-	<b>3.680 हे०</b>

- प्रस्तावक विभाग का नाम - सीमा सड़क संगठन / 66 सड़क निर्माण इकाई (ग्रेफ)
- वन प्रभाग का नाम - रुद्रप्रयाग वन प्रभाग रुद्रप्रयाग
- प्रस्ताव बाइंडिंग किया गया है -  हाँ / नहीं
- प्रस्ताव में विषय सूची भरी गई है -  हाँ / नहीं
- भारत सरकार के प्रारूप के भाग-1,2 व 3 के सभी बिन्दुओं की सूचना भरी गई है। -  हाँ / नहीं
- प्रारूप में वाछिंत स्थानों पर दिनांक व स्थान भरा गया है। -  हाँ / नहीं
- प्रस्तावित क्षेत्र की हरियाली का घनत्व दर्शाया गया है। -  हाँ / नहीं
- प्रभावित होने वाले वृक्षों की संख्या की है/प्रमाण-पत्र संलग्न है। -  हाँ / नहीं (किसी भी प्रजाति का कोई भी वृक्ष प्रभावित नहीं है।)
- बांज प्रजातियों के वृक्षों के प्रभावित होने की दशा में सम्बन्धित वन संरक्षक का स्थलीय निरीक्षण प्रमाण-पत्र है। -  हाँ / नहीं (बांज वृक्ष प्रभावित नहीं है।)
- प्रभावित होने वाले वृक्षों की संख्या यदि अत्यधिक है तो प्रस्तावक विभाग द्वारा उन्हें कम करने का क्या प्रयास है। -  हाँ / नहीं लागू नहीं है।
- वृक्षारोपण में आने वाले कुल वृक्षों की संख्या व वास्तविक रूप से काटे जाने वाले वृक्षों की सूची संलग्न है। -  हाँ / नहीं लागू नहीं है।
- क्या वृक्षों के अनुसार हरियाली का सही सही है। -  हाँ / नहीं
- मानचित्र व बार चार्ट में एकरूपता है -  हाँ / नहीं

कृ०प०उ०

क्या क्षतिपूरक वृक्षारोपण की विस्तृत योजना मय स्थल उपयुक्तता प्रमाण-पत्र सहित प्रस्ताव में संलग्न है - ✓ हॉ/नहीं लागू नहीं है।

क्या मानचित्र में क्षतिपूरक वृक्षारोपण स्थल को दर्शाया गया है - ✓ हॉ/नहीं लागू नहीं है।

प्रस्तावित मार्ग के दोनों ओर/परियोजना के आस-पास रिक्त पड़े स्थानों की वृक्षारोपण योजना संलग्न है। - ✓ हॉ/नहीं लागू नहीं है।

क्या परियोजना क्षेत्र वन्य जीवों के संरक्षण की दृष्टि से महत्वपूर्ण है - हॉ/नहीं ✓

प्रस्तावित क्षेत्र हाथी कोरीडोर का हिस्सा है यदि हॉ तो मुख्य वन्य जीव प्रतिपालक का प्रमाण-पत्र संलग्न है - हॉ/नहीं लागू नहीं है।

क्या प्रस्ताव का क्षेत्रफल सभी प्रपत्रों में सही भरा गया है - ✓ हॉ/नहीं

क्या प्रस्तावित मार्ग नया प्रस्तावित है अथवा पूर्व निर्मित मार्ग से आगे निर्माण किया जाना है (यदि पूर्व निर्मित मार्ग से आगे बनाया जाना है, तो पूर्व में जारी भारत सरकार की स्वीकृति की प्रति संलग्न करें) - हॉ/नहीं लागू नहीं है।

क्या मानचित्र में प्रभावित विभिन्न प्रकार की भूमि को अलग-अलग रंगों से भरा गया है - ✓ हॉ/नहीं

यदि सड़क का आरम्भिक बिन्दू किसी मार्ग से निकलता है तो उस मार्ग को मानचित्र की प्रति पर दर्शाया गया है - हॉ/नहीं लागू नहीं है।

क्या प्रस्तावित परियोजना में वन (संरक्षण) अधिनियम-1980 का उल्लंघन हुआ है - हॉ/नहीं ✓

यदि उल्लंघन हुआ है तो पूर्ण स्थिति वर्णित करते हुये दोषी अधिकारियों/कर्मचारियों के नाम व उनके विरुद्ध की गई कार्यवाही का विवरण संलग्न किया जाये - हॉ/नहीं ✓

सड़क निर्माण हेतु तलाशी गई अन्य सम्भावनायें/वैकल्पिक समरेखण मानचित्र पर दर्शाये गये हैं - हॉ/नहीं ✓

वैकल्पिक समरेखणों को निरस्त करने का कारण (एक विस्तृत नोट संलग्न किया जाये) - हॉ/नहीं ✓

लागत लाभ विश्लेषण मात्रात्मक रूप में प्रस्तुत है (05 हे० से अधिक के प्रकरणों में लागू होगा) - हॉ/नहीं लागू नहीं है।

मलवे के निस्तारण की योजना मय  
मानचित्र सहित संलग्न है।

- ✓ हॉ/नहीं

अथवा

मलवे के निस्तारण के सम्बन्ध में प्रमाण-पत्र-  
संलग्न है।

✓ हॉ/नहीं

राज्य सरकार द्वारा लगाई जाने वाली शर्तों का प्रमाण-पत्र में संलग्न है।

- ✓ हॉ/नहीं

क्या प्रस्ताव में संलग्न प्रमाण-पत्रों की फोटों प्रतियों मूल में संलग्न है यदि छायाप्रतियां  
संलग्न की गई है क्या वे सत्यापित है। - ✓ हॉ/नहीं

यदि वन भूमि लीज पर दी जानी है तो लीज अवधि का प्रमाण-पत्र संलग्न है

- हॉ/नहीं लागू नहीं है।

वित्तीय/प्रशासनिक स्वीकृति संलग्न है

- ✓ हॉ/नहीं


क्या प्रस्ताव के सभी प्रमाण-पत्रों में परियोजना का नाम अंकित है


- ✓ हॉ/नहीं


क्या चैक लिस्ट के अनुसार सभी प्रमाण-पत्र संलग्न है

- ✓ हॉ/नहीं

प्रमाणित किया जाता है, कि प्रस्ताव उक्त फैक्ट शीट चैक लिस्ट के अनुसार गठित  
किया गया है व समस्त प्रमाण-पत्र/सूचनायें संलग्न कर दी गई है।

  
अनुभाग अधिकारी/  
कनिष्ठ अभियन्ता  
66 स0नि0ई0(ग्रेफ)

  
द्वितीय कमान अधिकारी/  
सहायक अभियन्ता  
66 स0नि0ई0(ग्रेफ)

  
कमान अधिकारी/  
(Nagendra Kumar)  
अभियन्ता  
Executive Engineer (Civ)  
66 स0नि0ई0(ग्रेफ)  
66 RCC (GREF)  
C/O 56 APO