


परियोजना का नाम:- जनपद रुद्रप्रयाग के अर्न्तगत रुद्रप्रयाग बाई पास
द्वितीय चरण के लिए 900 मीटर भूमिगत सुरंग के निर्माण हेतु प्रस्तावित
3.880 हे0 वन भूमि का गैर वानिकी कार्यों हेतु सीमा सडक संगठन को
प्रत्यावर्तन


स्थल विशिष्ट होने न होने का प्रमाण-पत्र


प्रमाणित किया जाता है कि प्रस्तावित स्थल स्थलीय विशिष्ट है।

ह0 /


जिलाधिकारी,



उप वन संरक्षक
प्रभागीय वन अधिकारी
रुद्रप्रयाग


राजस्व उपनिरीक्षक
रुद्रप्रयाग
तह0 / जिला--रुद्रप्रयाग


तहसालदार
तहसाल रुद्रप्रयाग
जनपद रुद्रप्रयाग


वन क्षेत्राधिकारी
अगस्त्यमुनि


उप प्रभागीय वन अधिकारी
रुद्रप्रयाग वन प्रभाग
रुद्रप्रयाग


उप जिलाधिकारी
रुद्रप्रयाग


जिलाधिकारी
रुद्रप्रयाग