




परियोजना का नाम:- जनपद रुद्रप्रयाग के अर्न्तगत रुद्रप्रयाग बाई पास द्वितीय चरण के लिए 900 मीटर भूमिगत सुरंग के निर्माण हेतु प्रस्तावित 3.680 हे० वन भूमि का गैर वानिकी कार्यो हेतु सीमा सडक संगठन को प्रत्यावर्तन

राष्ट्रीय पार्क/वन्य जीव अभ्यारण्य प्रमाण-पत्र

प्रमाणित किया जाता है कि जनपद रुद्रप्रयाग के अर्न्तगत रुद्रप्रयाग बाई पास द्वितीय चरण के लिए 900 मीटर भूमिगत सुरंग के निर्माण हेतु प्रस्तावित 3.680 हे० वन पंचायती भूमि राष्ट्रीय पार्क/वन्य जीव अभ्यारण्य का हिस्सा है या नहीं है।


वन क्षेत्राधिकारी
अगस्त्यमुनि


उप प्रभागीय वन्याधिकारी
रुद्रप्रयाग वन प्रभाग
रुद्रप्रयाग


उप वन संरक्षक
ह०/०
रुद्रप्रयाग वन प्रभाग
प्रभागीय वन्याधिकारी