



परियोजना का नाम:- जनपद रुद्रप्रयाग के अर्न्तगत रुद्रप्रयाग बाई पास
द्वितीय चरण के लिए 900 मीटर भूमिगत सुरंग के निर्माण हेतु प्रस्तावित
3.680 हे0 वन भूमि का गैर वानिकी कार्यो हेतु सीमा सडक संगठन को
प्रत्यावर्तन


परियोजना से उत्पादित मलवें के निस्तारण की समानचित्र योजना संलग्न है।

ह0/-
प्रभागीय वनाधिकारी

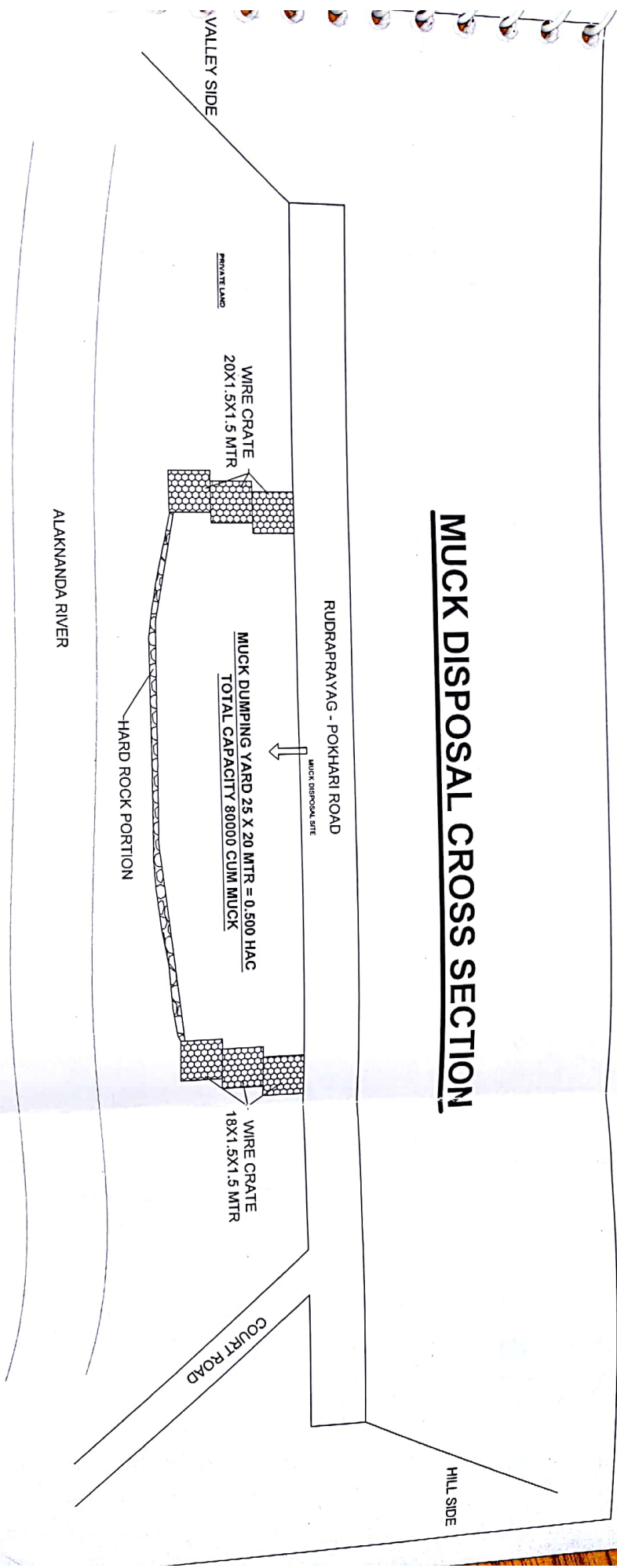

वन क्षेत्राधिकारी
अगस्त्यमुनि


उप प्रभागीय वनाधिकारी
रुद्रप्रयाग वन प्रभाग
रुद्रप्रयाग


ह0/-
(Nagendra Kumar)
प्रयोक्ता एजन्सी
Executive Engineer (Civ)
Officer Commanding
66 RCC (GREF)
C/O 56 APO


उप वन संरक्षक
रुद्रप्रयाग वन प्रभाग
रुद्रप्रयाग

MUCK DISPOSAL CROSS SECTION



(Handwritten signature)

(Nagendra Kumar)
 Executive Engineer (CIV)
 Officer Commanding
 66 RCC (GREF)
 C/O 56 APO