




परियोजना का नाम - जनपद रुद्रप्रयाग के अर्न्तगत रुद्रप्रयाग बाई पास द्वितीय चरण के लिए 900 मीटर भूमिगत सुरंग के निर्माण हेतु प्रस्तावित 3.680 हे० वन भूमि का गैर वानिकी कार्यो हेतु सीमा सडक संगठन को प्रत्यावर्तन


लैन्ड शेड्यूल आरक्षित वन भूमि
(वन विभाग)

जिला	प्रभाग का नाम	वन ब्लाक	लम्बाई	चौड़ाई	क्षेत्रफल (हे०)
रुद्रप्रयाग	रुद्रप्रयाग	-	-	-	-


(Nagendra Kumar)
Executive Engineer (Civ)
Officer Commanding
66 RCC (GREF)
C/O 56 APO



वन क्षेत्राधिकारी
अगस्त्यमुनि
लैन्ड शेड्यूल


ह०/-

उप जिलाधिकारी
रुद्रप्रयाग वन प्रभाग
रुद्रप्रयाग



उप वन सहायक
रुद्रभागीय वनाधिकारी
रुद्रप्रयाग

सिविल एवं सोयम, वन पंचायत एवं नाप भूमि का लैन्ड शेड्यूल के लिये (राजस्व विभाग)/
जिलाधिकारी द्वारा निर्धारित प्रपत्र


भूमि का प्रकार	जिला	तहसील	ब्लाक	खसरा सं०	कुल रकवा	याचित क्षेत्रफल (हे०)
सिविल	रुद्रप्रयाग	रुद्रप्रयाग	-			-
वन पंचायत	रुद्रप्रयाग	रुद्रप्रयाग	-	543	79.362	3.680
योग						3.680
नाप भूमि	-	-	-	-	-	-
कुल योग						3.680



(Nagendra Kumar)
Executive Engineer (Civ)
Officer Commanding
66 RCC (GREF)
C/O 56 APO


राजस्व अभिरीक्षक
रुद्रप्रयाग
तह०/जिला - रुद्रप्रयाग


तहसिलदार
तहसिल रुद्रप्रयाग
जनपद रुद्रप्रयाग

ह०/-
जिलाधिकारी


जिलाधिकारी
रुद्रप्रयाग


उप जिलाधिकारी
रुद्रप्रयाग
15/11/11