



परियोजना का नाम:- जनपद रुद्रप्रयाग के अर्न्तगत रुद्रप्रयाग बाई पास  
द्वितीय चरण के लिए 900 मीटर भूमिगत सुरंग के निर्माण हेतु प्रस्तावित  
3.680 हे० वन भूमि का गैर वानिकी कार्यों हेतु सीमा सडक संगठन को  
प्रत्यावर्तन


संयुक्त निरीक्षण रिपोर्ट (प्रमाण-पत्र)

प्रमाणित किया जाता है कि आज दिनांक 19 जून 2018 को उपरोक्त प्रयोजन हेतु संयुक्त निरीक्षण किया गया। संयुक्त निरीक्षण के समय वन विभाग की ओर से वन क्षेत्राधिकारी रेंज अगस्त्यमुनि, राजस्व विभाग की ओर से राजस्व उपनिरीक्षक रुद्रप्रयाग एवं, प्रस्तावक विभाग की ओर से कमान अधिकारी 66 सडक निर्माण इकाई (ग्रेफ) द्वारा 56 सेना डाकघर द्वारा संयुक्त निरीक्षण में भाग लिया गया। संयुक्त निरीक्षण के समय पाया गया कि उपरोक्त प्रयोजन हेतु आरक्षित वन भूमि शून्य सिविल एवं सोयम वन भूमि शून्य, वन पंचायत भूमि 3.680 हे० एवं नाप भूमि शून्य प्रभावित होती है। प्रस्तावित वन पंचायती भूमि के अतिरिक्त अन्य कोई वैकल्पिक भूमि उपलब्ध नहीं है तथा प्रस्तावित भूमि की मांग न्यूनतम है। प्रश्नगत कार्य जनहित में किया जाना है।


आवेदित वन पंचायती भूमि में वृक्षों का पातन नहीं किया जाना है क्योंकि प्रस्तावित भूमि में 900 मीटर लम्बाई में सुरंग का भूमिगत निर्माण किया जाना प्रस्तावित है।


ह०/-  
  
(प्रदीप कुमार) Kumar  
Executive Engineer (Civ)  
Officer Commanding  
66 RCC (GREF)  
C/O 56 APO  
प्रति हस्ताक्षरित तहसालदार  
जिलाधिकारी तहसाल रुद्रप्रयाग  
जनपद रुद्रप्रयाग


  
राजस्व उपनिरीक्षक  
विभाग प्रतिनिधि  
रुद्रप्रयाग  
तह०/ जिला-रुद्रप्रयाग


ह०/-  
वन विभाग प्रतिनिधि  
  
०१.०६।

प्रति हस्ताक्षरित  
प्रभागीय वनाधिकारी

  
वन क्षेत्राधिकारी  
अगस्त्यमुनि

  
उप जिलाधिकारी  
रुद्रप्रयाग

  
उप प्रस्तावक वनाधिकारी  
रुद्रप्रयाग वन विभाग  
रुद्रप्रयाग

  
उप वन संरक्षक  
रुद्रप्रयाग वन प्रभाग  
रुद्रप्रयाग

  
जिलाधिकारी  
रुद्रप्रयाग