



# JHARKHAND URJA SANCHARAN NIGAM LIMITED

Transmission Grid Substation, Chatra

Email ID:- [aeetkhorigss@gmail.com](mailto:aeetkhorigss@gmail.com)

Letter No.- 15/FOREST CLEARANCE/TSD/CHATRA

Date: 10/05/2019

To,

PCCF, and Nodal Officer (FC, Act)  
Forests, Environment and Climate Change Department,  
Van Bhawan, Doranda, Ranchi  
Jharkhand-834002  
[ednodal@yahoo.in](mailto:ednodal@yahoo.in)

## Reference-

- Forest Proposal No. FP/JH/SubStation/39837/2019
- Query generated by Nodal Officer sought on 8<sup>th</sup> May, 2019


**Subject-** Reply to the Query Generated by Nodal Officer sought on **8th May, 2019**

Sir,

With reference to the subject mentioned above, kindly find the point-wise reply to the Query sought on 8<sup>th</sup> May, 2019.

Sl. No.	Query generated	Reply
1.	A.1.(vi) - Shape should be non-linear.	The shape of the project site was mistakenly selected as linear instead of non-linear. The same has been depicted in the KML file, toposheet and DGPS shape file.  The shape forms a closed polygon with 8 corner points.
2.	Additional Information - Submit authenticated land schedule with specific mention of Forest and JJ land.	The land schedule specifically mentioning <b>Forest and JJ land</b> has been attached as <b>Annexure I</b> . The letter of the Circle officer to the Sub-divisional Officer depicting the <b>specific mention of the land being forest land</b> is also attached with the letter. The authenticated map showing the <b>forest boundary</b> and the copy of Gram Sabha consultation is also attached with the letter.

In view of the above, kindly accept our proposal and accord for the forest clearance.

  
Manager,  
Transmission Grid Sub-station  
Chatra

Division Office: JUSNL, Transmission Division, 1<sup>st</sup> Floor, Sringeri Complex, Mariam Toll, Canary Hill Road, Near Montfort School, Hazaribag - 25301, Jharkhand

Regd. Office: Jharkhand Urja Sancharan Nigam Limited, SLDC Building, Kusai Colony, Doranda, Ranchi - 834002, Jharkhand



**JHARKHAND URJA SANCHARAN NIGAM LTD.**  
**Transmission Grid Sub-Station, Chatra**  
**Email Id: [aceitkhorigss@gmail.com](mailto:aceitkhorigss@gmail.com)**


Date: 09/05/2019

**Land Schedule**

Sl. No.	Block	District	Mauza	Thana No.	Khata No.	Plot No.	Area (Ha.)	Type of Land
1.	Hunterganj	Chatra	Bonra	133	85	40	4.04	Forest

**Land Type**

क्र० सं०	अधिसूचित वन भूमि का रकवा (हे.)	गैर मजरुआ खास जंगल झारी (हे.)	अन्य भूमि	कुल योग
1.	4.04	-	-	4.04

  
09/05/19  
Manager,

Transmission Grid Sub-Station,  
Chatra

Division Office : J.U.S.N.L, Transmission Division, 1<sup>st</sup> Floor, Shringari Complex, Mariam Toli, Canary Hill Road, Hazaribag- 825301

Registered Office: Jharkhand Urja Sancharan Nigam Limited, JUSNL Building, Kusai Colony, Doranda, Ranchi – 834002.

कार्यालय : अंचल अधिकारी, हण्टरगंज।  
पत्रांक 156 दिनांक 01/03/19

प्रेषक,

अंचल अधिकारी,  
हण्टरगंज।

सेवा में,

अनुमंडल पदधिकारी,  
चतरा।

विषय :-

प्रस्तावित 132/33 के 0वी 0 ग्रीड सब स्टेशन बोरा मोड़, हण्टरगंज में भूमि जिसका रकवा 10.00 एकड़, थाना नं 0 133, जिला- चतरा का नक्शा एवं ग्रामसभा की छायाप्रति तथा जाँच प्रतिवेदन का प्रेषण।

महाशय,

उपर्युक्त विषय के संबंध में सादर कहना है कि बोरा मोड़ में प्रस्तावित ग्रीड सब स्टेशन का निर्माण हेतु स्थल जाँच किया गया जाँचोपरान्त पाया कि गाम- बोरा मोड़ के खाता संख्या 85, प्लॉट नं 0 40, रकवा 98.50 मध्ये रकवा 10.00 एकड़ भूमि गैरमजरुआ खास खाते की भूमे है। भूमि का किस्म जंगल है। उक्त भूमि का वनविभाग से अनापति प्रमाण पत्र लेने के पश्चात् पावर ग्रीड सब स्टेशन का निर्माण किया जा सकता है।

अतः उपरोक्त भूमि से संबंधित ग्रामसभा की छायाप्रति, नक्शा की छायाप्रति एवं राजस्व कर्मचारी का जाँच प्रतिवेदन पत्र के साथ संलग्न कर आवश्यक कार्रवाई हेतु भेजी जा रही है।

प्राप्ति स्वीकार करने की कृपा की जाय।

अनु 0 :- यथोक्त।

विश्वासभाजन

५०

अंचल अधिकारी,  
हण्टरगंज।

ज्ञापांक 156

दिनांक 01/03/19

प्रतिलिपि :- वरीय प्रबंधक संचरण प्रमण्डल, हजारीबाग को सूचनार्थ प्रेषित।

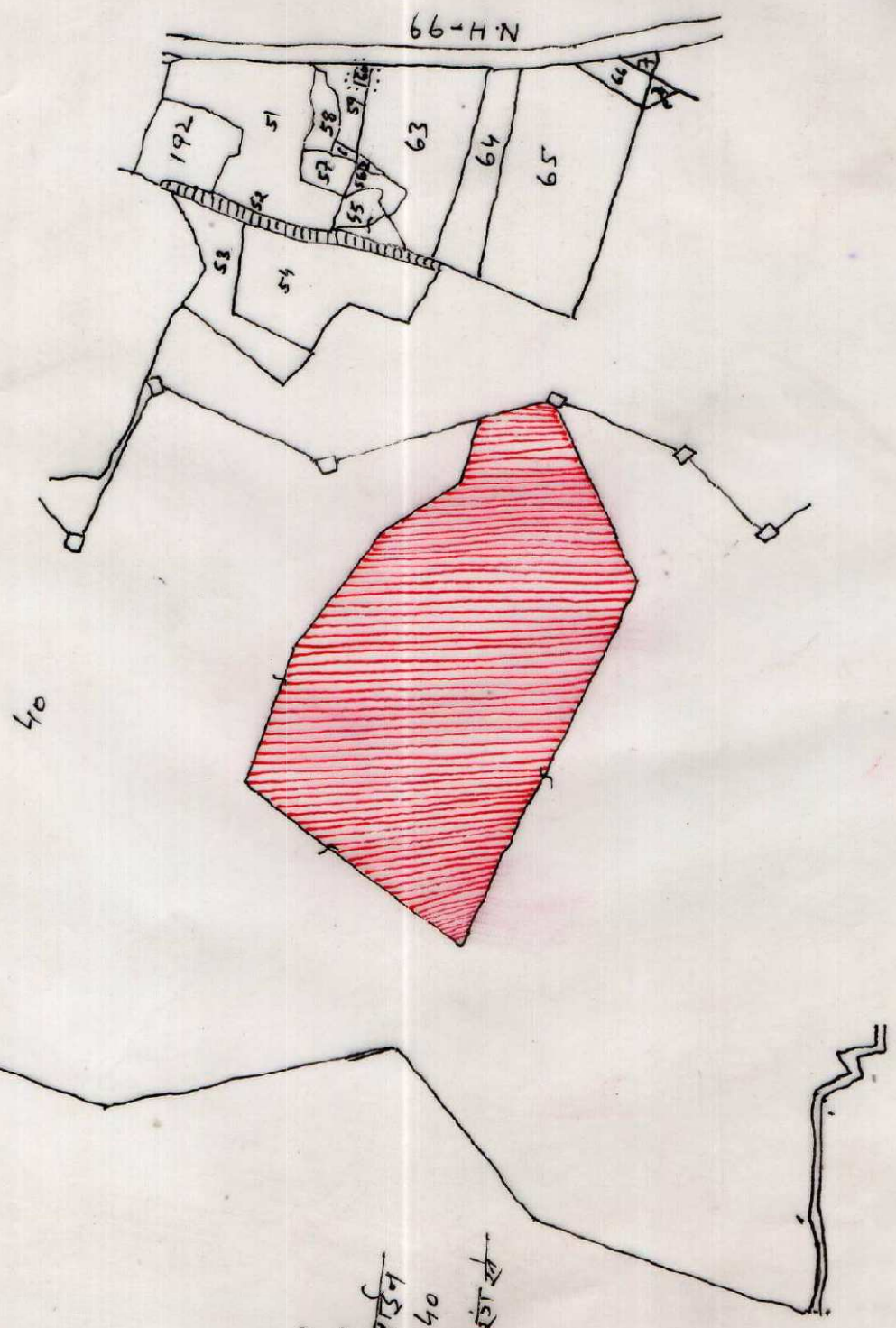
विश्वासभाजन

अंचल अधिकारी,  
हण्टरगंज।

मोजा-बोरा  
 थाना नम्बर-133  
 थाना-हण्डर गंज  
 परगना-दन्तार  
 जिला-चतरा  
 पैमाना 1"=1 मील  
 खाना-पलौट-रबला  
 - 40 - 10.00 (चर सड़क)  
 चोहरा

30-पलौट नं० 40  
 40- " " 40  
 50-वन विभा लार्डिन  
 60-पलौट नं० 40  
 अस्मादित प्रमिलाल  
 दुर्गा मा गंगा देवी

प्रमिलाल  
 चोहरा



भोजा - कोरा  
 आना नम्बर - 133  
 आना - हण्डर डाँज  
 परशना - दन्तार  
 जिला - जयपुर  
 पैमाना = 16" = 1 मील  
 खासा - पलौट - रकबा

- 40 - 10.00 (दस सक्क)

चौहसी -

30 - पलौट नं० - 40

30 - " " - 40

पुठ - जने सिमा लाईन

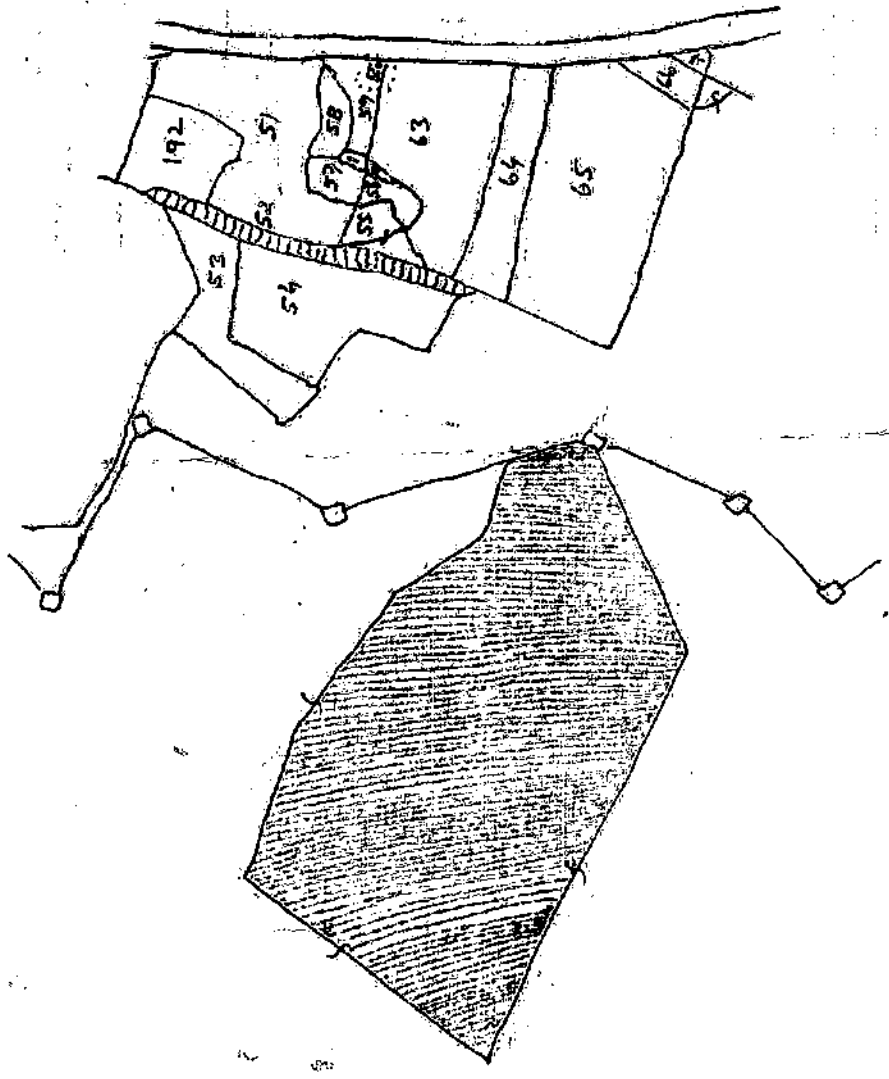
पठ - पलौट नं० - 40

प्रस्तावित भूमि लाल रंग से  
 दर्शाया गया है।

जयपुर जिला  
 जयपुर

[Signature]  
 R2

40



विकास कर्माल

Chandini Karmacharya

जिने ज्ञान साव

कुविद्या इमारत

काटि इमारती

केविली नमो

केविली नमो

प्रत्यक्ष 01 सर्वसहस्रपति से ग्राम-बाडा

नं 85 लोड न-40 बरवा 98.5

मही रक्का 10.00 बरकट-बूमि ब्राड-

निर्माण केतु देने का प्रलाव सपि

प्रलाव सं 02 बूमि के उपरिवा आगि

सर्व लुहन्नापि से बौद्धि ग्रन से

प्रलाव सं 03 उन्नत भूमि-सर्व-खमिगा

नीरगजन्तुका जाल खोले की भूमि

का बिहारी जंगल

प्रलाव सं 04 - बिहारी के बान्याबाद

श्याम भाग के लैक सगाप की-

गिरम (न)

डाकून: मार

डाकून: मार

डाकून: मार

डाकून: मार

डाकून: मार

डाकून: मार

डाकून: मार

डाकून: मार

डाकून: मार

डाकून: मार

डाकून: मार

डाकून: मार

डाकून: मार


डाकून: मार

डाकून: मार


डाकून: मार


डाकून: मार

आज दिनांक 06/02/2019 को ग्राम- बौडा के  
उ० प्रा० विद्यालय बौडा बौडा के प्राचार्य म  
वरीय प्रबंधक सचरण प्रमंडल हजारीबाग  
पत्रिक 56 दिनांक 20/2/2019 एवं वन-पदाधि  
चतरा के पत्रिक 40/5 दिनांक 26/12/2018 के  
आलोक में 132/33 के० वी० ग्रीड सांव-220  
निर्माण हेतु भुरिया श्री दिलीप कुमार के  
अहमदाबाद में एक ग्राम सभा की गई।

  
06/2/19  
सभा अध्यक्ष की

ग्राहिणी का हस्ताक्षर

  
06/02/19

  
06/02/19

श्री गोरगारदी

श्री० जगन मंडल

श्री० ल० क० मल्लिकार्जुन

श्री० ग० क०  
सुलेन्द्र यादव  
विजयपुर