



**कार्यालय अधिशासी अभियन्ता
निर्माण खण्ड, लो0नि0वि0, कपकोट**

E.Mail . cepwdkapkot@rediffmail.com

Ph./ Fax No. – 05963.253385 (O)

पत्रांक 728/2509.2

दिनांक 11/12/2015

सेवा में,

**प्रभागीय वनाधिकारी
वन प्रभाग, बागेश्वर**

विषय:— बागेश्वर-बालीघाट-धरमघर खन्तोली मोटर मार्ग (प्रस्ताव सं0 12710/2015)

सन्दर्भ:— ऑनलाइन आपत्ति दिनांक 27.04.2016

महोदय,

उक्त मोटर मार्ग से सम्बन्धित वनभूमि हस्तान्तरण ऑन लाइन प्रस्ताव संस्तुति सहित अपर सचिव उत्तराखण्ड शासन देहरादून के पत्रांक सं0 976(1)/X-4-15/1(495)/2015 दिनांक 30 अक्टूबर, 2015 द्वारा सैद्धान्तिक स्वीकृत हेतु अपर प्रमुख वन संरक्षक भारत सरकार, पर्यावरण एवं वन मंत्रालय क्षेत्रीय कार्यालय एफ0आर0आई0 उत्तराखण्ड, देहरादून को प्रेषित किया गया था। वन संरक्षक अल्मोड़ा के उपरोक्त सन्दर्भित पत्रांक द्वारा सूचित किया गया है कि भारत सरकार, पर्यावरण एवं वन मंत्रालय क्षेत्रीय कार्यालय एफ0आर0आई0 उत्तराखण्ड, देहरादून द्वारा प्रस्ताव में आपत्तियाँ लगायी गयी हैं।

अतः बिन्दु सं0 1, 2, 3, 4, 5 एवं 6 में लगायी गयी आपत्तियों का बिन्दुवार निम्न प्रकार निराकरण कर संस्तुति सहित अग्रिम आवश्यक कार्यवाही हेतु प्रेषित किया जा रहा है।

बिन्दु सं0	लगायी गयी आपत्तियाँ	आख्या
1	Authority letter is not uoloaded for applicant in part-I	Due to transfer of Executive Engineer Er. Harish Pangti applicant authority is changed, Now New applicant authority is Er. Krishna Kumar Tilara.(Attached authority letter)
2	Copy of map indicating alternative examined is not uploaded in part-I	Alternative examined map attached in part-I (Attached copy Alternative examined map)
3	Employment details is not furnished in part-I .	Total employment generated during road construction will be 15 Regular and 100 Temporary
4	Approximate distance of the area proposed for diversion.from forest boundary is not provided in part-II	Related with DFO office
5	Point 4 regarding tree enumeration of this office EDS dated 26-10-2015 is not answered properly as the number of trees to be felled provided in part II is still the same without proper clarification	Related with DFO office

(2)

6	GPS coordinate may be provided in GPS generated georeferenced map of the area proposed for diversion along with 200-300m distance including each turn of.	Sir fill in GPS coordinate may be provided in GPS generated georeferenced map of the area proposed for diversion along with 200-300m distance (Attached copy georeferenced map with GPS coordinate)
---	---	--

भवदीय,

अधिशोसी अभियन्ता
निर्माण खण्ड, लो० नि० वि०,
कपकोट

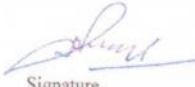
पत्रांक २२८/२५० दिनांक ११/०५/२०१६

प्रतिलिपि वन संरक्षक, उत्तरी कुमाऊँ वृत्त, अल्मोड़ा को सादर सूचनार्थ प्रेषित।

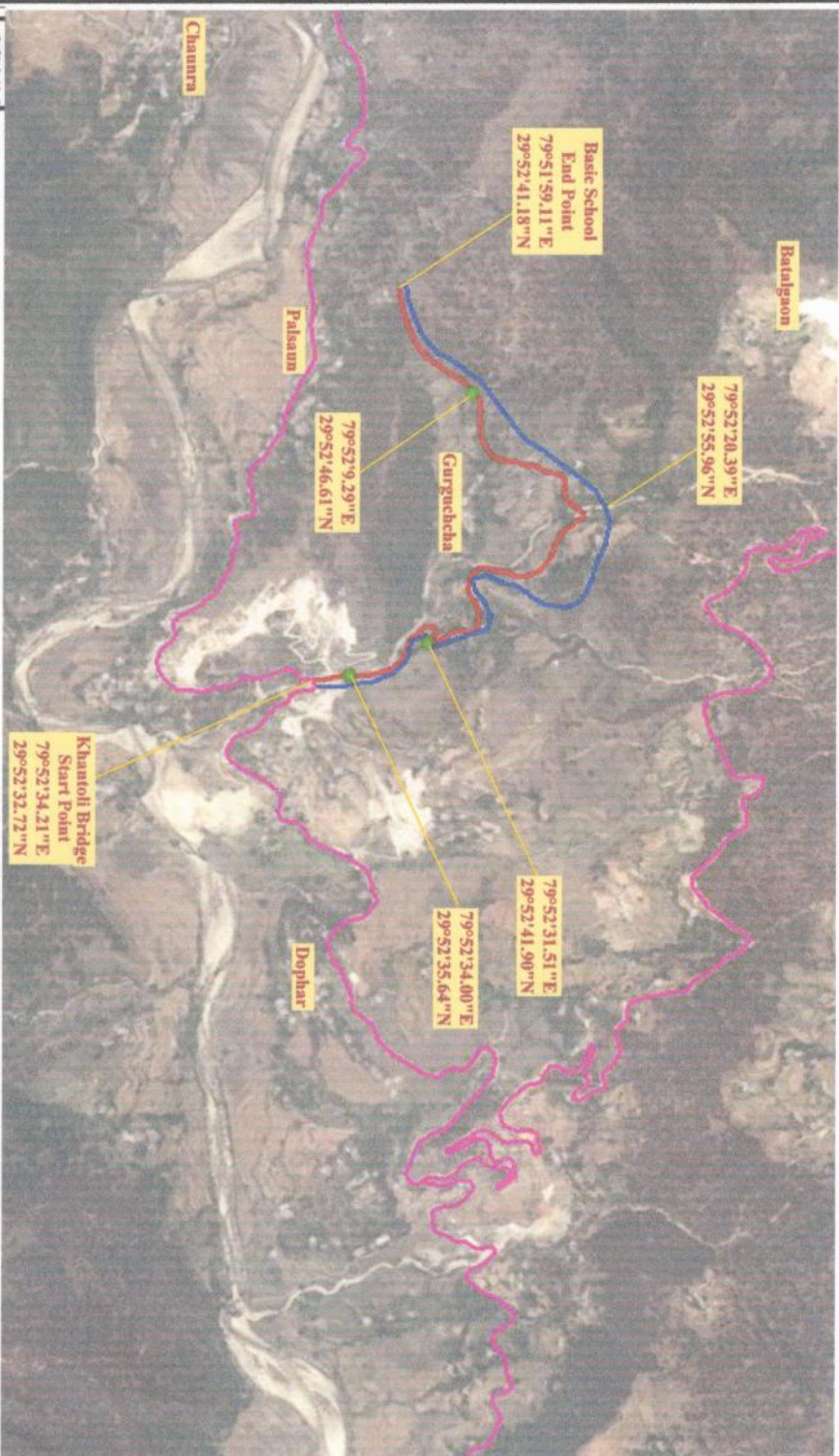
अधिशोसी अभियन्ता
निर्माण खण्ड, लो० नि० वि०,
कपकोट

प्रावृत्त-1

Mr. **K.K.Tilara (Executive Engineer)** is here by authorized to upload the Land Transfer proposal regarding **Construction of Bageshwar-Balight-Dharmghar motor road to Khantola(Khitoli) (Length 3.00)** of the C.D.P.W.D. Kapkot (agency name) on the Government of india portal www.forestclearance.nic.in on behalf of the **Superintending Engineer** (head of the Instituion name/designation)


Signature
Er. N.P. Singh
Name and seal of the competent
अधिकृत अधिकारी
निमित्त हस्ताक्षर
आयोग

डिजिटल मानचित्र – जनपद बागेश्वर के अन्तर्गत बालीघाट धरमघर मोटर मार्ग के खन्तोली पुली से गुरुगुच्चा प्राथमिक पाठशाला तक 3.00 किमी० मोटर मार्ग के निर्माण हेतु



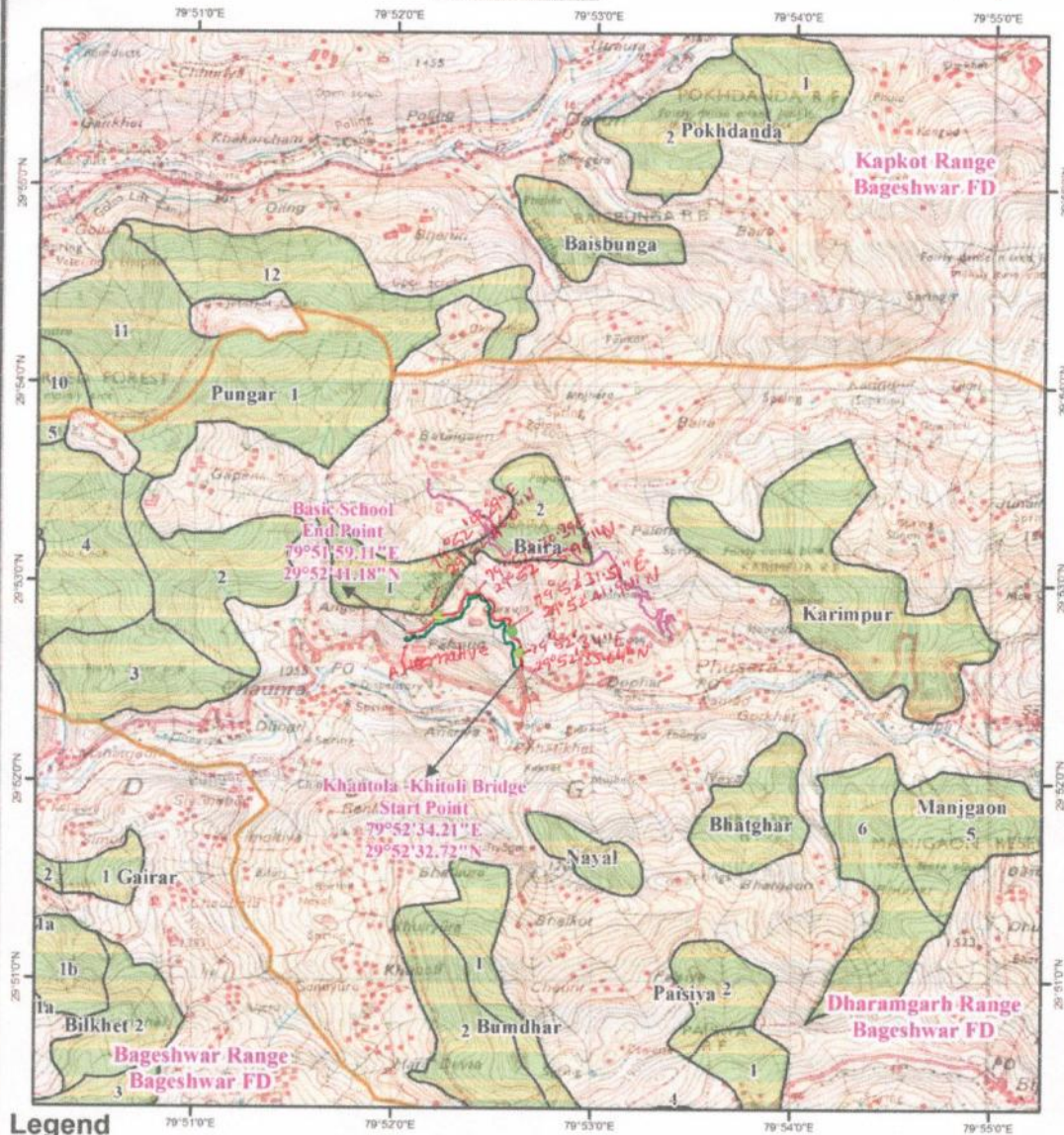
- Legend**
- Proposed Road
 - Existing Road
 - Muck Dumping Zone
 - Alternate Road

सहायक अभियन्ता
निर्माण एवं सड़क विभाग
कपकोट

अभियन्ता
निर्माण एवं सड़क विभाग
कपकोट

डिजिटल मानचित्र – जनपद बागेश्वर के अन्तर्गत बालीघाट धरमघर मोटर मार्ग के खन्तोली पुली से गुरुगुच्चा प्राथमिक पाठशाला तक 3.00 किमी० मोटर मार्ग के निर्माण हेतु

0 0.5 1 1.5 Km



Legend

- Muck Disposal
- Existing Road
- Proposed Road
- Reserve Forest
- Reserve Forest Boundary
- Forest Range Boundary
- Forest Division Boundary

सहायक अभियन्ता
निर्माण खण्ड लो० नि० वि०
कपकोट

अभिलासी अभियन्ता
निर्माण खण्ड, लो० नि० वि०
कपकोट (बागेश्वर)