

**STATEMENT SHOWING CERTIFICATES FROM A TO H UNDER RoFR
Act,2006**

A	A letter from the State Government certifying that the complete process for identification and settlement of Right under FRA has been carried out for the entire forest are proposed for diversion, with a record of all consultation and meeting held.	The proposed forest area for formation of Anjanagiri Reservoir, Construction of Lift -I underground pumping station and construction of Tunnel between Anjanagiri Reservoir and Veeranjaneya Reservoir of Palmur Rangareddy Lift Irrigation Scheme in Nagarkurnool District of Telangana State in favour Chief Engineer, PRLIS, Hyderabad does not fall in the scheduled Tribes areas. Therefore complete process for identification and settlement of Rights under FRA for the entire forest area of Yellur and Narlapur is done and there are no pending claims. However, in Yellur village in Sy.No.399 an extent of Ac 18 -18 G have issued pattas to (14) persons under ROFR act and they would be compensated as per norms and also Pasupula R.F are NO pending claims under RoFR.
B	A letter from the State Government certifying that proposals for such diversion (with full details of the project and its implications, in vernacular/local languages) have been placed before each Grama Sabha of forest dwellers who are eligible under FRA.	There are no Forest-Dwellers in the forest area proposed for diversion. Hence does not arise.
C	A letter from each of the concerned Grama Sabhas, indicating that all formalities / process under the FRA have been carried out and that they have given their consent to the proposed diversion and the compensatory and ameliorative measures if any, having understood the purpose and the details of processed diversion.	The resolutions passed in the Grama sabhas obtained from the villages viz., Yellur and Narlapur of Kollapur Mandal of Nagarkurnool District duly conducting meetings and required documents / certificates given their consents to the proposed diversion of forest area stating that there are no claims existing in the areas proposed for diversion are submitted.
D	A letter from the State Government certifying that the diversion of forest land for facilities managed by the Government as required under Section 3 (2) of the FRA have been	Does not arise, as the proposed forest land for diversion are not falling in the Scheduled Tribes area and therefore does not attract the provisions of the RoFR Act,2006.

	complied and that the Grama Sabha have consented to.	
E	A letter from the State Government certifying that the discussions on such proposals had taken place only when there was a quorum of minimum 50% of members of the Grama Sabha presents.	<p>The discussions and decisions in the concerned Grama Sabhas for the proposed total diversion of forest land 205.481 Ha for formation of Anjanagiri Reservoir, construction of Lift –I underground pumping station and construction of Tunnel between Anjanagiri Reservoir and Veeranjaneya Reservoir of PRLIS in Nagarkurnool District had taken place only where quorum of minimum 50% of members of the Grama Sabha present in the following villages.</p> <ul style="list-style-type: none"> • Yellur of Kollapur Mandal • Narlapur of Kollapur Mandal
F	Obtaining the written consent or rejection of the Grama Sabha to the proposal.	There are no claims existing in the areas proposed for diversion as the proposed Forest areas does not fall in the Scheduled Tribes area. However written consents have been obtained from the concerned Grama Sabhas Viz., Yellur and Narlapur of Kollapur Mandal of Nagarkurnool District, stating that there are no Forest Dwellers eligible under RoFR act 2006 in Reserved Forests of Nagarkurnool District.
G	A letter from the state Government certifying that the Right of Primitive Tribal Groups and Pre-Agricultural communities where applicable have been specifically safe guarded as per the section 3(1)(e) of the FRA.	Does not arise, as there are no cases of Primitive Tribal groups and Pre-Agricultural communities in the forest areas proposed for diversion.
H	Any other aspect having bearing on operationalization on the FRA.	There are no other issues concerned with FRA.


Executive Engineer, I&CAD D,
PRLIS Division No.1,
Kollapur.


District Forest Officer,
Nagarkurnool.


Collector & District Magistrate,
Nagarkurnool.

COMPENSATORY AFFORESTATION LAND FOR PALAMUR - RANGAREDDY LIS					
Sl.No.	VILLAGE	MANDAL	AREA		SURVEY NUMBER
			Ac.	Ha.	
1	Penimilla Tanda	Uppununthala	130.033	52.622	90
2	Penimilla	Uppununthala	46.904	18.981	88
3	Gattu Thummena	Balmoor	104.938	42.467	307/1
4	Inole	Achampet	305.429	123.602	171
Total			587.304	237.672	








 Collector & Dist. Magistrate
 NAGARKURNOOL




**RESOLUTION OF SUB-DIVISIONAL COMMITTEE OF RoFR ACT, 2006
UNDER THE CHAIRMANSHIP OF REVENUE DIVISIONAL OFFICER
NAGARKURNOOL DATED 11.04.2017**

Chairman: Sri: Ch. Srinivasulu,
Revenue Divisional Officer, Nagarkurnool.

The Following members are present.

Sl.No	Name of the Member	Designation	Signature
1	Sri. T. Krishna	Forest Range Officer, Kollapur	
2	Sri. V. Sunder Raju	Tahsildar (FAC), Kollapur	
3	Sri. M. Narsimha Reddy	Asst. Tribal Welfare Officer, Nagarkurnool	
4	Sri B.Ashok	Tahsildar, Pedhakotheapalli	
V-	Rammangiset	M.P.T.C. Nallapur	
6.	P. Swamy	M.P.T.C. Yellur	

The Executive Engineer, P.R.L.I.S Division No. 1, Kollapur has requested to issue certificate in Annexure -I (Form -I) for Palamur Rangareddy Lift Irrigation Scheme in respect of proposals submitted for diversion of 205.481Ha of Forest land lying in Kollapur and Paspula ranges of Achampet Division for formation of Anjanagiri Reservoir, construction of Lift -I underground pumping station and construction of Tunnel between Anjanagiri Reservoir and Veeranjanya Reservoir Anjanagiri Reservoir, in favour of Executive Engineer, P.R.L.I.S Division No.1, Kollapur.

Accordingly the Gram panchayath of Yellur and Nallapur villages have convened the meeting under the chairmanship of Sarpanchas along with members of Forest right committees and unanimously passed resolution stating that there is NO objection for diversion of proposed forest land of Yellur, Nallapur and Paspula R.F in favour of Executive Engineer, P.R.L.I.S Division No.1, Kollapur as there are no encroachments by the tribal people in the proposed forest land to be diverted and further resolved that the RoFR Pattas have been issued to (14) STs of Yellur Village in Sy.No 399 for an extent of Ac.18-18 Gts. and there are no pending RoFR claims to be settled under Forest Rights Act.

Based on the resolutions passed by Gram panchayath, of Yellur and Nallapur , the members of Sub-Divisional Committee Nagarkurnool have NO objection regarding diversion of forest land measuring an extent of 205.481 Ha. of Forest land lying in Kollapur range of Achampet Division for formation of Anjanagiri Reservoir, construction of Lift -I underground pumping station and construction of Tunnel between Anjanagiri Reservoir and Veeranjanya Reservoir in favour of Executive Engineer, P.R.L.I.S Division No.1, Kollapur and subsequent issue of certificate in Form-I.


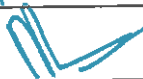



Chairman,
Sub-Divisional Committee &
Revenue Divisional Officer,
Nagarkurnool.

**RESOLUTION OF DISTRICT COMMITTEE OF RoFR ACT, 2006
UNDER THE CHAIRMANSHIP OF DISTRICT COLLECTOR, NAGARKURNOOL.**

DATED: 13.04.2017

Chairman: Sri. E. Sridhar,
District Collector, Nagarkurnool.


The Following members are present.

Sl.No	Name of the Member	Designation	Signature
1	Sri. E.Sridhar, District Collector, Nagarkurnool	Chairman	
2	Sri. M. Joji, Divisional Forest Officer, Achampet	Member	
3	ZPTC, Kollapur	Member	
4	District Tribal Welfare Officer	Convener	

The Superintending Engineer, P.R.L.I.S Circle No. 1, Nagarkurnool has requested the District collector, Nagarkurnool to issue certificate in Annexure -I (Form - II) for Palamur Rangareddy Lift Irrigation Scheme in respect of proposals submitted for diversion of 205.481Ha of forest land which comes under submergence in the Anjanagiri Reservoir, construction of Lift -I underground pumping station and construction of Tunnel between Anjanagiri Reservoir and Veeranjanya Reservoir, proposed to be diverted in favour of Irrigation & CAD Department, Executive Engineer, P.R.L.I.S Division No.1, Kollapur of P.R.L.I.S Circle No.1, Nagarkurnool in Nagarkurnool District falls within jurisdiction of Yellur & Narlapur villages of Kollapur Tahsil and also there is no any claims pending in Pasupula R.F.

Accordingly the Gram panchayats have convened the meetings under the chairmanship of Sarpanch along with members, Forest rights committees and unanimously passed resolution stating that there is NO objection for diversion of proposed forest land in favour of Executive Engineer, P.R.L.I.S Division No.1, Kollapur as there are no encroachments by the tribal people in the proposed forest land to be diverted and further resolved that the RoFR Pattas have been issued to (14) STs of Yellur Village in Sy.No 399 for an extent of Ac.18-18 Gts. and there are no pending RoFR claims to be settled under Forest Rights Act.

Basing on the resolutions passed by Gram panchayaties, in Grama Sabhas and Sub-Divisional Committee, Nagarkurnool, the members of Divisional Committee, Nagarkurnool have NO objection regarding diversion of forest land measuring an extent of 205.481 Ha. of forest land lying in Kollapur range of Achampet Division for formation of Anjanagiri Reservoir, construction of Lift -I underground pumping station and construction of Tunnel between Anjanagiri Reservoir and Veeranjanya Reservoir in favour of Executive Engineer, P.R.L.I.S Division No.1, Kollapur and subsequent issue of certificate in Form-II.


Chairman,
Divisional Committee &
District Collector,
Nagarkurnool.

GOVERNMENT OF TELANGANA
TAHASIL OFFICE::UPPUNUNTHALA.

Lr.No.A/ 282 /2017

Dated:03/04/2017

CERTIFICATE

Certified that the compensatory afforestation land of 18.9819 ha in Sy.No. 88 of penimilla village of Uppununthala mandal of Nagarkurnool District has not proposed in any other project of any of the departments for compensatory afforestation in lieu of Reserved Forest area, which is diverted in this proposal.


Tahasildar,
Uppununthala.

GOVERNMENT OF TELANGANA
TAHASIL OFFICE::UPPUNUNTHALA.

Lr.No.A/ 282 /2017

Dated:03/04/2017

CERTIFICATE

This is to certify that the following land of 18.9819 Ha in sy.No. 88 of penimilla village of Uppununthala mandal is available. It is further certified that the area 18.9818 ha identified and proposed for transfer to the forest department and which is free from encroachment and cultivation and classified as non-forest in the village records. The area has not been proposed or will not be proposed for any other assignment or alternate land use or for any other project of any department other than this project of I & CAD


Tahasildar
Uppununthala.

GOVERNMENT OF TELANGANA
TAHASIL OFFICE::UPPUNUNTHALA.

Lr.No.A/ 282 /2017

Dated:03/04/2017

CERTIFICATE

This is to certify that the following land of 52.62 Ha in sy.No. 90 of penimilla village of Uppununthala.mandal is available. It is further certified that the area 52.62 ha identified and proposed for transfer to the forest department and which is free from encroachment and cultivation and classified as non-forest in the village records. The area has not been proposed or will not be proposed for any other assignment or alternate land use or for any other project of any department other than this project of I & CAD.


Tahasildar
Uppununthala.

GOVERNMENT OF TELANGANA
TAHASIL OFFICE::UPPUNUNTHALA.

Lr.No.A/ 282 /2017

Dated:03/04/2017

CERTIFICATE

Certified that the compensatory afforestation land of 52.623 ha in Sy.No. 90 of penimilla village of Uppununthala mandal of Nagarkurnool District has not been proposed in any other project of any of the departments for compensatory afforestation in lieu of Reserved Forest area, which is diverted in this proposal.


Tahasildar,
Uppununthala.

GOVERNMENT OF TELANGANA
TAHSILDAR OFFICE:: BALMOOR MANDAL

Lr.No.B/336/2017

Dated: 04/04/2017

CERTIFICATE

Certified that the compensatory afforestation land of 104.93 Acr.Sy.No.307/1 of Gattuthummen village of Balmoor Mandal of Nagar Kurnool District has not proposed in any other project of any of the department for compensatory afforestation in lieu of Reserved Forest area, which is diverted in this proposal.


Tahsildar
Balmoor Mandal


GOVERNMENT OF TELANGANA
TAHSILDAR OFFICE:: BALMOOR MANDAL

Lr.No.B/336/2017

Dated: 04/04/2017

CERTIFICATE

This is to certify that the following land of 104.93 Acr. In Sy.No.307/1 of Gattuthummen Village of Balmoor Mandal is available. It is further certified that the area 104.93 Acr. Identified and proposed for transfer to the forest department and which is free from encroachment and cultivation and classified as non-forest in the village records. The area has not been proposed or will not be proposed for any other assignment or alternate land use or for any other project of any department other than this project of I & CAD


Tahsildar
Balmoor Mandal

GOVERNMENT OF TELANGANA
TAHSIL OFFICE :- ACHAMPET

No.B/342/2017.

Date:-01.04.2017.

CERTIFICATE

Certified that the compensatory afforestation land of 123.60 Ha is in Survey No.171 of Inole village of Achampet Mandal of Nagarkurnool district has not been proposed in any other project of any of the departments for compensatory afforestation in lieu of Reserved forest area, which is diverted in this proposal.


TAHSILDAR,
ACHAMPET.

GOVERNMENT OF TELANGANA
TAHASIL OFFICE::ACHAMPET.

Lr.No.B/ 342 /2017

Dated:01/04/2017

CERTIFICATE

This is to certify that the following land of 123.60 Ha in sy.No. 171 of Inole village of Achampet mandal is available. It is further certified that the area 123.60 Ha identified and proposed for transfer to the forest department and which is free from encroachment and cultivation and classified as non-forest in the village records. The area has not been proposed or will not be proposed for any other assignment or alternate land use or for any other project of any department other than this project of I & CAD


Tahsildar
Achampet.

GOVERNMENT OF TELANGANA
REVENUE DEIVISIONAL OFFICE: NAGARKURNOOL

Lr.No B/654/2017

DT. 11/04/2017.

CERTIFICATE

This is to certify that, the Executive Engineer, Palamuru-Rangareddy Lift Irrigation Scheme Division No.1, Kollapur has filed requisition for construction of Tunnel between Anjanigiri reservoir and Veeranjaneya Reservoir in the forest area of Paspula R.F and requested to inform whether any RoFR Pattas issued and RoFR claims to be settled under Forest Rights Act.

On the base of certification of Tahsildar Peddakothapally, this is to certify that No RoFR Pattas are issued in Paspula R.F under RoFR Act. in Reserve Forest area and there are no RoFR claims to be settled under Forest Rights Act.


Revenue Divisional Officer
Nagarkurnool

To,
The concerned.

GOVERNMENT OF TELANGANA
TAHSIL OFFICE: KOLLAPUR

Lr.No B/1650/2017

DT. 10/04/2017.

CERTIFICATE

This is to certify that, the Executive Engineer, Palamuru-Rangareddy Lift Irrigation Scheme Division No.1, Kollapur has filed requisition for formation of Anjanagiri Reservoir and construction of Lift-I underground pumping station in the forest area of Yellur Village of Kollapur Mandal and requested to inform whether any RoFR Pattas issued and RoFR claims to be settled under Forest Rights Act.

In this regard, it is to inform that, the concerned Village Revenue Officer of Yellur and Mandal Revenue Inspector, Kollapur have got enquired and reported that RoFR Pattas are issued in Sy.No 399 to the 14 individuals for an extent of Ac.18-18 Gts. under RoFR Act. in Reserve Forest area falling in limits of Yellur Village of Kollapur Mandal and there are no RoFR claims to be settled under Forest Rights Act.

At present Reserve Forest is under the control of Forest Department.

Tahsildar,
Kollapur Mandal

To,
The concerned.

GOVERNMENT OF TELANGANA
TAHSILDAR OFFICE :: KOLLAPUR

No.B/1650/2015

Date.10.04.2017

From
Sri V.Sunder Raju
Tahsildar
Kollapur,

To
The Revenue Divisional Officer,
Nagarkurnool.

Sir ,

Sub :- Kollapur Mandal - Yellur Village PRLIS effected Govt Sy.Nos -Linked
With Forest Department - Details of ROFR patta Certificates issued
- Report submitted-Reg.

Ref :- 1. Instructions of District Collector in the meeting held on 28.03.2017.
2. This office Lr.No.B/1650/2015, Dt:30.03.2017.

-oOo-

I invite kind attention to the subject and reference cited and submits the following. At Yellur Village some Govt Sy.Nos are requisitioned for the purpose of PRLIScheme, in those Sy.No in Yellur Village Sy.No, 125,176 and 399 are linked with Forest Department.

In the meeting held on 28.03.2017, The District Collector, Nagarkurnool instructed to submit a detailed report of ROFR patta Certificates issued in those Sy.Nos linked with Forest Department.

As per the instructions of the District Collector, the concerned VRO and Girdhavar instructed to inspect the lands on the spot and conduct a panchunama about issued ROFR patta Certificates and report. They have, inspected the spot in Sy.Nos and conducted panchunama. As per the spot inspection and panchunama the details of ROFR patta certificates issued as shown below

Sl.No	Name of the Village	Sy.No	PRLIS Requisition Ac. Gt	No of ROFR Patta Certificates	Extent Ac Gt
1	Yellur	125	109.36	Nil	Nil
		176	283.35	Nil	Nil
		399	536.19	14	18.18

. A Grama Saba is conducted on 10.04.2017. at Yellur Village, about issue of ROFR certificates. It is revealed that ROFR certificates issued to (14) STs in Yellur Village against Sy.No.399. The Grama Panchayath Yelluru has also passed a resolution about issue of ROFR Certificates against Sy.No 399. A copy of Grama Sabha resolution and Grama Panchayath resolution are enclosed here with.

It is submitted that,against Sy.No 399 of Yellur Village only, ROFR patta Certificate issued for (14) members to an extent of Ac 18.18gts, in other Sy.No's shown above there are no ROFR patta Certificates issued. The list of (14) ROFR patta Certificates are enclosed here with.

Yours faithfully


TAHSILDAR
KOLLAPUR

- Encl: 1. A List of ROFR patta certificates issued for 14 Members
2. Xerox Copies of ROFR Patta Certificates - (13)
3. Copy of Panchunama and Report.
4. Grama Sabha resolution Copy.
5. Grama Panchayath Yelluru resolution Copy

తహసిల్దార్ కార్యాలయం

కొల్లాపూర్ మండలం

గ్రామసభ తీర్మానము

తేది 04-08-2017 నాడు ROFR Act, 2006 అనుసరించి కొల్లాపూర్ మండల పరిధిలోని ఎల్లూర్ గ్రామ శివారు లోని సర్వే నెం 176 మరియు 399 లో గల భూమి నల్ల మల్ల (కొల్లాపూర్ ఫారెస్ట్ బ్లాక్) అడవులకు సంబంధించినది, ఇట్టి భూమి లో కొంత పొలమూరు రంగారెడ్డి ఎత్తిపోతల పథకం కింద నాల్గపూర్ బ్యాలన్సింగ్ రిజర్వాయర్ లో ముంపునకు గురి అగుచున్నది.

కావున ఇట్టి విషయమై ఎల్లూర్ గ్రామం లో గ్రామసభ తేది 04-08-2017 నిర్వాహించినది. ఇట్టి గ్రామసభ తహసిల్దార్ కొల్లాపూర్ వారి సమక్షంలో ఎల్లూర్ గ్రామస్తుల ముందు నిర్వహించినది.

- 1) ఇట్టి గ్రామసభలో రిజర్వాయర్ కు సంబంధించిన వివరాలు గ్రామస్తులకు విచరించినది. నాల్గపూర్ బ్యాలన్సింగ్ రిజర్వాయర్ కింద ఎల్లూర్ గ్రామం యొక్క కొంత భూమి సర్వే నెం 176 మరియు 399 నల్ల మల్ల (కొల్లాపూర్ ఫారెస్ట్ బ్లాక్) అడవులకు సంబంధించినది ముంపునకు గురి అగుచున్నది. శ్రీశైలం ప్రాజెక్ట్ లోని నిల్వ నీరు యత్తిపోతుల పథకం ద్వారా రిజర్వాయర్ నుండి పొలమూరు రంగారెడ్డి మరియు నల్లగొండ జిల్లా ప్రజలకు ప్రస్తుతానికి ఫేజ్ - 1 కింద త్రాగు నీరు అందించు నిమిత్తం చేపట్టబడినది ఆ తరువాత సాగు నీరు కుడా అందించడం జరుగుతుంది. కాని ఇట్టి భూమి లోని సర్వే నెం 176 మరియు 399 లో కొంత నల్ల మల్ల (కొల్లాపూర్ ఫారెస్ట్ బ్లాక్) అడవులకు సంబంధించినది, కావున గ్రామసభ తీర్మానము అవసరమని తెలుపినది.
- 2) ఇట్టి రిజర్వాయర్ లో ఎల్లూర్ గ్రామం లోని సర్వే నెం 176 మరియు 399 లో కొంత నల్ల మల్ల (కొల్లాపూర్ ఫారెస్ట్ బ్లాక్) అడవులకు సంబంధించినది మరియు నల్ల మల్ల (కొల్లాపూర్ ఫారెస్ట్ బ్లాక్) అధికారుల పరిధిలో గలది కావున ఇట్టి విషయమై గ్రామస్తుల అజ్ఞాపనలు కానీ అభ్యంతరం కానీ తెలుపుటకై కోరగా గ్రామస్తులు ఎవరు ఎటువంటి అజ్ఞాపనలు కానీ అభ్యంతరం కానీ తెలుపలేదు.
- 3) ఎల్లూర్ గ్రామ పరిధిలోని సర్వే నెం 176 మరియు 399 లో కొంత భూమి నల్ల మల్ల (కొల్లాపూర్ ఫారెస్ట్ బ్లాక్) అడవులకు సంబంధించినది ప్రాజెక్ట్ లో ముంపునకు గురి అగుచున్నది. ఇట్టి భూమి లో ఎటువంటి పల వ్యూహాలు కానీ ఇతర చెట్లు కానీ లేవు మరియు సర్వే నెం 399 లో 14 మంది అర్హులైన వారికి ఎకరాలు 18-19 గుంటలు పట్టా నర్టిఫికేట్లు ROFR Act, 2006 అనుసరించి ఇవ్వబడినది, మిగతా భూమి ఆటవీ కాని అధికారులు కానీ ఇతర కాని అధికారులు కాని తమకు సంబంధించినదని తెలుపలేదు.

గ్రామస్తుల సమక్షంలో ఎల్లూర్ గ్రామ పరిధిలోని సర్వే నెం 176 మరియు 399 లో కొంత భూమి నల్ల మల్ల (కొల్లాపూర్ ఫారెస్ట్ బ్లాక్) అడవులకు సంబంధించిన రిజర్వాయర్ లో ముంపునకు గురి అవుతున్నందున ప్రాజెక్ట్ పనులు చేపట్టుటకు E.E PRLIS DIVISION - 1 నాగర్ కర్నూల్ గారి అనుమతి నిమిత్తం తీర్మానించినది ఇట్టి గ్రామసభ తీర్మానము ROFR Act, 2006 అనుసరించి నిర్వహించినది.

ఇట్టి గ్రామసభ తీర్మానం ఈ క్రింది వారు అంగీకరించి సంతకం చేసినారు

క్రమసంఖ్య

పేరు

తండ్రి / భర్త పేరు

సంతకం

1) ఆమెల నక్సిరియో 2/0 ముగిస్తు


SARFANCH
JELUK

2) U. Kishore Acharya - (అంతర్జాతీయ కార్యదర్శి -

U. Kishore
పంచాయితీ కార్యదర్శి
గ్రా. ఎల్లూరు, మం. కొల్లాపూర్

U. Kishore
U. Kishore
U. Kishore

U. Kishore
Girdharan

1) M. Suresh Kumar
2) S. Venkatesh Reddy

3) M. Sundararam

4) M. Jagan

5)

LT. జైబాబ్ నిరంజన్

6)

LT. వి.ఎస్. సుంకరరాజు

7)

LT. భగవంత్ రెడ్డి

8)

LT. నాగేశ్వరరాజు

9) MD Suleman

before me

U. Kishore
10/4/13

TAHSILDAR
KOLLAPUR MANDAL

తేది 10-04-2014

ఎల్లూరు



Mandla : *Dist :
మండలం : పల్నాడు జిల్లా : నాగార్జునపురం

Resolutions: Gram Panchayat :
తీర్మానములు : గ్రామ పంచాయతీ : ఎల్లూరు

క్రమ సంఖ్య	తేది	సభ్యుల పేర్లు	వారీదా	వారీదారు గ్రేరు వారీదారు	విషయ సంక్షిప్తము	చర్చలు, తీర్మానములు
1	10-4-2014	నిష్కల వర్షము	సభ్యులు			ఈ రోజు తేది 10-4-2014లో ఉదయం 11-00 గంటకు
2		శుభ్ర చానులదేవి	అవతరము			గారి అధ్యక్షతన సమావేశమై
3	1	అలాపామ	1 వారీదా			ఈ క్రింది విషయములు చర్చించి తీర్మానించినవి
4	2	నిష్కల వర్షము	2 వారీదా			
5	3	ఖాతాపామ	3 వారీదా			ఎల్లూరు గ్రామ పంచాయతీ సభ్యులు 16 మంది 2014 ఏప్రిల్ 10న మొత్తం నిష్కల వర్షము (కొలవడ ఫాక్టరీ) కిందకు నుండినది వారికి ముందుగా గురి కొనుగోని
6	4	పాకెల పంకజమ్మ	4 వారీదా			మరియు అలాపామ ఎంపీలకు కౌన్సిల్ గ్రామ పంచాయతీ కు గురి కొనుగోని వర్షము 2014
7	5	శుభ్ర చానులదేవి	5 వారీదా			మరియు అలాపామ ఎంపీలకు గురి కొనుగోని వర్షము 2014
8	6	పాకెల వర్షము	6 వారీదా			మరియు అలాపామ ఎంపీలకు గురి కొనుగోని వర్షము 2014
9	7	అలాపామ	7 వారీదా			మరియు అలాపామ ఎంపీలకు గురి కొనుగోని వర్షము 2014
10	8	నిష్కల వర్షము	8 వారీదా			మరియు అలాపామ ఎంపీలకు గురి కొనుగోని వర్షము 2014
11	9	ఖాతాపామ	9 వారీదా			మరియు అలాపామ ఎంపీలకు గురి కొనుగోని వర్షము 2014
12	10	పాకెల వర్షము	10 వారీదా			మరియు అలాపామ ఎంపీలకు గురి కొనుగోని వర్షము 2014
13	11	శుభ్ర చానులదేవి	11 వారీదా			మరియు అలాపామ ఎంపీలకు గురి కొనుగోని వర్షము 2014
14	12	పాకెల వర్షము	12 వారీదా			మరియు అలాపామ ఎంపీలకు గురి కొనుగోని వర్షము 2014
15	13	అలాపామ	13 వారీదా			మరియు అలాపామ ఎంపీలకు గురి కొనుగోని వర్షము 2014
16	14	నిష్కల వర్షము	14 వారీదా			మరియు అలాపామ ఎంపీలకు గురి కొనుగోని వర్షము 2014

మంబరీ కార్యదర్శి
గ్రామ పంచాయతీ : ఎల్లూరు

N. Kalavathi

S. Venkata Reddy

M. Sundarini

M. S. Balan



M. Sundarini



LT- 20/10/2020



LT- 20/10/2020



LT- 20/10/2020

Prashant

MD Sadeem



నెడు తది 10-04-2017 సోమవారము వారము రోజు ఉదయం 11:00 గంటలకు శ్రీ / శ్రీమతి
N సర్పంచియ్య: సర్పంచ్ గారి అధ్యక్షతన గ్రమపంచాయతీ కార్యాలయం లో గౌరవ సభ్యులతో సాధారణ / అత్యవసర
సమావేశమై ఈ దిగువ అంశం పై చర్చించి, ఆమోదించి తిర్మినించినది.

పాలమూరు రంగారెడ్డి ఎత్తిపోతల పథకం కింద నాల్గూర్ బ్యాలన్సింగ్ రిజర్వేయర్ నిర్మనము లో ఎల్లూర్
గ్రామానికి సంబంధించిన సర్వే నెం 176 మరియు 399 కొంత నల్ల మల్ల (కొల్లూర్ పార్లెస్ట్ బ్లాక్) అడవులకు
సంబంధించినది ముంపునకు గురి అవుచున్నది. ఇట్టి భూమి ప్రాజెక్ట్ పనులు చేపట్టుటకు E.E PRLIS DIVISION - 1
నాగర్ కర్నూల్ వారికి ప్రాజెక్ట్ పనులు చేపట్టు నిమిత్తం కేటాయించిన మాకివరికి ఎలాంటి అభ్యంతరం లేదని హాజరైన
సభ్యులదరూ ఆమోదించి తిర్మినించినది.

(Signature)
SARFARAZ
YELLUR

(Signature)
పంచాయతీ కార్యదర్శి
గ్రా. ఎల్లూరు, మం. కొల్లూరు

(Signature)
jellur

N. Kalavathi

M. Suresh Babu
S Venkata Reddy

M. Sundar

m. Telan




LTF ఇంటి నెంబర్



L.T. విమల సుందరమ్




L.T. నరసింహం



L.T. భాగవతం

అధికారి

|| Attested ||
 V. 
 TAHSILDAR
 KOLLAPUR MANDAL


ప్రతిపక్షం ద్వారా
 సాక్షిగా ఉండాలి




11

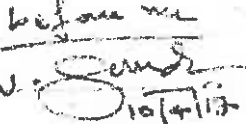
నం. తది 10-04-2017 రోజు తరయం స్త్ర./ పురుష
సర్పయగారి అవ్వక్షణ గ్రామపంచాయతీ కార్యాలయములో
గౌరవసభ్యులతో సాధారణ/ అత్యవసర సమావేశమై ఈ తిరుగు పంతుల
చెల్లిగా తీహెడియో తీహెడియో తీహెడియో

పాలమూరు - రంగారెడ్డి ఎత్తిపోతల పథకము క్రింద నారాజుర
బ్యాలన్సింగ్ రిజర్వాయర్ నిర్మాణములో ఎలక్షన్ గ్రామం నీ సొబంకిరిన
సర్పనంబర 176 మరియు 399 కోట్ల నల్లమల్లు (క్లెయిమ్డ్ ఫారెస్టేషన్)
అడ్మినిస్ట్రేషన్ సొబంకిరినది ముంపునకు గురి అవుతున్నది ఇట్టి భూమి
ప్రాజెక్ట్ పనులు చెప్పట్టుటకు E.E prajitha - 1 నాగకర్నూరు వారి
కి ప్రాజెక్ట్ పనులు చెప్పట్టు నొమిన్టేడ్ కమిషనరీ వారికి ఎటాంట్
అభ్యంతరం తదని హాజరైన సభ్యులందరి తీహెడియో తీహెడియో తీహెడియో

① 
Jellur


G. R. Thavar


పంచాయతీ కార్యదర్శి
తీహెడియో తీహెడియో తీహెడియో


TAHSILDAR
KOLLAPUR MANDAL

N. Kalavathi

1) M. Sundararam
2) M. Sundararam

3) 
L.T. పావల సురేష్

4) 
L.T. భాగ్యలక్ష్మి

5) P. శివయ్య

6) M. Saleem

GOVERNMENT OF TELANGANA
TAHSILDAR OFFICE - KOLLAPUR

No.B/1650/2015

Date.10.04.2017

From
Sri V.Sunder Raju
Tahsildar
Kollapur

To
The Revenue Divisional Officer
Nagarkurnool

Sir,

Sub :- Kollapur Mandal -Narlapur Village PRLIS effected Govt Sy.Nos -
Linked with Forest Department - Details of ROFR patta Certificates
issued - Report submitted-Reg.

Ref :- 1.Instructions of District Collector in the meeting held on 28.03.2017
2. This office Lr.No.B/1650/2015, Dt:30.03.2017.

-oOo-

I invite kind attention to the subject and reference cited and submits the following At Narlapur Village some Govt Sy Nos are requisitioned for the purpose of PRLIScheme, in those Sy.No in Narlapur Village Sy.Nos 126,212 are linked with Forest Department.

In the meeting held on 28.03.2017, The District Collector, Nagarkurnool instructed to submit a detailed report of ROFR patta Certificates issued in those Sy.Nos linked with forest Department.

As per the instructions of the District Collector, the concerned VRO and Girdhavar instructed to inspect the lands on the spot and conduct a panchunama about already issued ROFR patta Certificates and report. They have visited, inspected the spot in Sy.Nos and conducted panchunama. As per the spot inspection and panchunama the details of ROFR patta certificates issued are as shown below.

Sl.No	Name of the Village	Sy.No	PRLIS Requisition Ac. Gt	No of ROFR Patta Certificates	Extent Ac Gt
1	Narlapur	126	104.34	Nil	Nil
		212	14.29	Nil	Nil

A Grama Saba is conducted on 10.04.2017. at Narlapur Village, about issue of ROFR certificates. It is revealed that there are no ROFR certificates issued in Narlapur Village against Sy.Nos Shown above the Grama Panchayath Narlapur has also passed a resolution about issue of ROFR certificates. A copy of Grama Sabha resolution and Grama Panchayath resolution are enclosed here with.

It is submitted that there are no ROFR patta Certificate issued in Narlapur Village against the Sy.Nos mentioned above .

Yours faithfully

V. Sunder Raju
TAHSILDAR
KOLLAPUR

- Encl:- 1.Copy of Panchunama and Report.
2.Copy of Grama Sabha resolution
3.Copy of Grama Panchayath Narlapur Resolution

(గండు సభ తీర్మానము - నాల్గవైద్యం గండుము.

తేది: 10.04.2013 నామ RFR Act - 2000 దినుపరాట్ రిఫైన్మెంట్
 మార్కెట్ టెక్నికల్ నాల్లర్స్ గాను నెహారుజీ నల్ రిఫైన్మెంట్ (ప్రైవేట్)
 లిమిటెడ్ లిమిటెడ్ గాను పరిగణించబడు. ఇట్టి భేదములు కాకుండా
 పాటించుటకు సంబంధించి ఎక్జిజియూట్ల వారు గల నాల్లర్స్ లిమిటెడ్
 కంపెనీలకు గల మొత్తమును సరి తీసుకువచ్చి

గాంధీ జయంతి సందర్భంగా గాంధీ జయంతి కమిటీ ఏర్పడింది. 10.09.17 నాడు నిర్వహించబడిన. ఇట్లు గాంధీ జయంతి కమిటీ ఏర్పడింది. 10.09.17 నాడు నిర్వహించబడిన. ఇట్లు గాంధీ జయంతి కమిటీ ఏర్పడింది.

① ఇట్టి గ్రామస్థలి రెవెన్యూయర్కు సమాధానం సమయం
 గ్రామస్థలకు వివరించబడింది. నాల్గవోన్ బోలెస్కోన్ రెవెన్యూయర్ కింద
 నాల్గవోన్ గ్రామం ఎక్కడ కొంత భూమి వల్ల, నాల్గవోన్ పొరెన్
 బోర్) కొంతవల్ల సమాధానంకిది ముఖ్యము. గరి గ్రామస్థలి. (గోదెలు
 ప్రాజెక్టుకి నల్ల నీరు ఎక్కిపోతుంది వాళ్ళు నాల్గ రెవెన్యూయర్ కుంకి
 పొరములు రూపొంది వరకం వల్ల, కొంత కొంత ప్రాజెక్టు ప్రాజెక్టు
 ఫేజ్-1 కింద గోదె నీరు కొంతవల్ల సమాధానం ఇవ్వబడింది.
 ఆ తరువాత సాగు నీరు పూర్తి కొంతవల్ల సమాధానం ఇవ్వబడింది. గరి భూమి
 భూమిలోకి కొంత వల్ల, నాల్గ (నాల్గవోన్ పొరము బోర్) గోదె
 సమాధానంకిది వాళ్ళ గ్రామస్థలి తొలగించు. తరువాత వల్ల గోదె

② ಇಟ್ಟಿ 82 ರೂ/ಯೂನಿಟ್: ಸಾಫ್ಟ್‌ವೇರ್ ಗ್ರಾಂಟಿಂಗ್ ಕಂಪನಿ
ಮಾಲ್ಕು (ಸಾಫ್ಟ್‌ವೇರ್ ಫಾರ್ಮ್‌ವರ್ಕ್) ಈ ಕೆಳಕಂಡಂತಿ
ಮಾಲ್ಕು (ಸಾಫ್ಟ್‌ವೇರ್ ಫಾರ್ಮ್‌ವರ್ಕ್) ಈ ಕೆಳಕಂಡಂತಿ
ಕಂಪನಿ ರಾಜ್ಯ ಇಟ್ಟಿ ವಿವರಿಸುತ್ತಾ ಗ್ರಾಂಟಿಂಗ್ ಕಂಪನಿ
ಈ ಕೆಳಕಂಡಂತಿ ರಾಜ್ಯ ಇಟ್ಟಿ ವಿವರಿಸುತ್ತಾ ಗ್ರಾಂಟಿಂಗ್ ಕಂಪನಿ
ಈ ಕೆಳಕಂಡಂತಿ ರಾಜ್ಯ ಇಟ್ಟಿ ವಿವರಿಸುತ್ತಾ ಗ್ರಾಂಟಿಂಗ್ ಕಂಪನಿ

[illegible]

[illegible]

① $10 \log 1000$


स्वास्थ्य
परिवार कल्याण

Cephus
guthriei

②. P. niranjana.

Good

~~SECRET~~
P. 2. New York

② *[Signature]*
NFTC
Noida

4

17-3 of
2000-2001
of 1-2000-2001
17-3 of
2000-2001
of 1-2000-2001

5

17-3 of
2000-2001
of 1-2000-2001

6

17-3 of
2000-2001
of 1-2000-2001



6. నవపదం

④

WT (08.05)

2008

⑧ மலர்ந்த

② अठ्ठाक्षरी ३/०

⑩

K. Mahab

⑪

A. C. S. S.

⑫

S. Bose et al.

⑬

K. L. S. S.

⑭

K. C. S.

⑮

S. S. S.

⑯ A. S. R. S.

⑰

S. Maheswar Reddy

18

L. I. I. Balaswamy

తేదీ: 10-04-2017 నామ వారము తీసు వెళ్ళు 11:00 గంటలకు ఆ/ఇమతే P. కిణ్ణయల న్యాయ శాసన ఉపాధ్యక్షుడు న్యాయ వారములో కలసి ఉంటుంది. నామ వారములో కలసి ఉంటుంది. నామ వారములో కలసి ఉంటుంది. నామ వారములో కలసి ఉంటుంది.

పాఠశాలకు సంబంధించి ఎన్నికలకు సంబంధించి నామ వారములో కలసి ఉంటుంది. నామ వారములో కలసి ఉంటుంది. నామ వారములో కలసి ఉంటుంది. నామ వారములో కలసి ఉంటుంది. నామ వారములో కలసి ఉంటుంది. నామ వారములో కలసి ఉంటుంది. నామ వారములో కలసి ఉంటుంది. నామ వారములో కలసి ఉంటుంది.

P. కిణ్ణయల
న్యాయ
వాసుడు

నామ వారములో
కలసి ఉంటుంది

పంచాయతీ సెక్రటరీ
Panchayat Secretary
G.P. Nallapur
Kollapur Mandal

నామ వారములో

1) గ్రామం నామ వారములో
కలసి ఉంటుంది

2) గ్రామం నామ వారములో

3) గ్రామం నామ వారములో

4) గ్రామం నామ వారములో

5) గ్రామం నామ వారములో

before me

V. Suresh
10/4/17

6) గ్రామం నామ వారములో

7) గ్రామం నామ వారములో

తెలంగాణ ప్రభుత్వం
తహసీల్దార్ వారి కార్యాలయము నల్గొండ జిల్లా మండలము


లేఖ సంఖ్య / 2017

తేది: 10-08-2017

ప్రకటన




ఇందుములముగా **నాథాస్వామి** గ్రామసర్పంచ్, M.P.T.C, పట్టా సభ్యులు మరియు గ్రామ పెద్దలు అందరికీ తెలియపడుచున్నది ఏమనగా రోజు ఉదయం
10:00 గంటలకు **నాథాస్వామి** గ్రామ పంచాయతీ కార్యాలయం లో (ఫారెస్ట్ భూములను అధిగమన డిపార్టుమెంటు కొరకు ఇచ్చే విషయంలో గ్రామసభలో నిర్వహించబడిన Executive Engineer అధిగమన, గారి లేఖ ప్రకారం అనుసరించి ఇట్టి భూమి హిలమూరు రంగారెడ్డి ఎత్తిపోతుల పథకం లో గురి అగుచున్నందున గ్రామ సభ తీర్మానం నిమిత్తం ఇట్టి గ్రామసభ నిర్వహణ.

కావున పై విషయంలో గ్రామ సర్పంచ్, M.P.T.C, పట్టా సభ్యులు మరియు గ్రామపెద్దలు అందరు హాజరు కాగలరని తెలియపరచడం జరిగినది .


తహసీల్దార్
TAHSILDAR
..... నల్గొండ జిల్లా మండలము

టు:

సంబంధించిన వారికి

- ① గ్రామసర్పంచ్
- ② గ్రామ పెద్ద సభ్యులకు - **Prakashanjan**
- ③ M.P.T.C - నాథాస్వామి - 
- ④ ఇంజనీరింగ్, 2వ ఎయిర్ల మెంబరు
- ⑤ M. 6వ ఎయిర్ల మెంబరు - 
- ⑥ N. మూడవ (1st ఎయిర్ల) - 

10

U

A

Served By me

Asylum

[Signature]

P.S. NonCopy

Girdhwar


10. Attached is

contd.

10/4/17

1997, 1998, 1999, 2000, 2001, 2002, 2003, 2004, 2005, 2006, 2007, 2008, 2009, 2010, 2011, 2012, 2013, 2014, 2015, 2016, 2017, 2018, 2019, 2020, 2021, 2022, 2023, 2024, 2025, 2026, 2027, 2028, 2029, 2030, 2031, 2032, 2033, 2034, 2035, 2036, 2037, 2038, 2039, 2040, 2041, 2042, 2043, 2044, 2045, 2046, 2047, 2048, 2049, 2050, 2051, 2052, 2053, 2054, 2055, 2056, 2057, 2058, 2059, 2060, 2061, 2062, 2063, 2064, 2065, 2066, 2067, 2068, 2069, 2070, 2071, 2072, 2073, 2074, 2075, 2076, 2077, 2078, 2079, 2080, 2081, 2082, 2083, 2084, 2085, 2086, 2087, 2088, 2089, 2090, 2091, 2092, 2093, 2094, 2095, 2096, 2097, 2098, 2099, 2100, 2101, 2102, 2103, 2104, 2105, 2106, 2107, 2108, 2109, 2110, 2111, 2112, 2113, 2114, 2115, 2116, 2117, 2118, 2119, 2120, 2121, 2122, 2123, 2124, 2125, 2126, 2127, 2128, 2129, 2130, 2131, 2132, 2133, 2134, 2135, 2136, 2137, 2138, 2139, 2140, 2141, 2142, 2143, 2144, 2145, 2146, 2147, 2148, 2149, 2150, 2151, 2152, 2153, 2154, 2155, 2156, 2157, 2158, 2159, 2160, 2161, 2162, 2163, 2164, 2165, 2166, 2167, 2168, 2169, 2170, 2171, 2172, 2173, 2174, 2175, 2176, 2177, 2178, 2179, 2180, 2181, 2182, 2183, 2184, 2185, 2186, 2187, 2188, 2189, 2190, 2191, 2192, 2193, 2194, 2195, 2196, 2197, 2198, 2199, 2200, 2201, 2202, 2203, 2204, 2205, 2206, 2207, 2208, 2209, 2210, 2211, 2212, 2213, 2214, 2215, 2216, 2217, 2218, 2219, 2220, 2221, 2222, 2223, 2224, 2225, 2226, 2227, 2228, 2229, 2230, 2231, 2232, 2233, 2234, 2235, 2236, 2237, 2238, 2239, 2240, 2241, 2242, 2243, 2244, 2245, 2246, 2247, 2248, 2249, 2250, 2251, 2252, 2253, 2254, 2255, 2256, 2257, 2258, 2259, 2260, 2261, 2262, 2263, 2264, 2265, 2266, 2267, 2268, 2269, 2270, 2271, 2272, 2273, 2274, 2275, 2276, 2277, 2278, 2279, 2280, 2281, 2282, 2283, 2284, 2285, 2286, 2287, 2288, 2289, 2290, 2291, 2292, 2293, 2294, 2295, 2296, 2297, 2298, 2299, 2300, 2301, 2302, 2303, 2304, 2305, 2306, 2307, 2308, 2309, 2310, 2311, 2312, 2313, 2314, 2315, 2316, 2317, 2318, 2319, 2320, 2321, 2322, 2323, 2324, 2325, 2326, 2327, 2328, 2329, 2330, 2331, 2332, 2333, 2334, 2335, 2336, 2337, 2338, 2339, 2340, 2341, 2342, 2343, 2344, 2345, 2346, 2347, 2348, 2349, 2350, 2351, 2352, 2353, 2354, 2355, 2356, 2357, 2358, 2359, 2360, 2361, 2362, 2363, 2364, 2365, 2366, 2367, 2368, 2369, 2370, 2371, 2372, 2373, 2374, 2375, 2376, 2377, 2378, 2379, 2380, 2381, 2382, 2383, 2384, 2385, 2386, 2387, 2388, 2389, 2390, 2391, 2392, 2393, 2394, 2395, 2396, 2397, 2398, 2399, 2400, 2401, 2402, 2403, 2404, 2405, 2406, 2407, 2408, 2409, 2410, 2411, 2412, 2413, 2414, 2415, 2416, 2417, 2418, 2419, 2420, 2421, 2422, 2423, 2424, 2425, 2426, 2427, 2428, 2429, 2430, 2431, 2432, 2433, 2434, 2435, 2436, 2437, 2438, 2439, 2440, 2441, 2442, 2443, 2444, 2445, 2446, 2447, 2448, 2449, 2450, 2451, 2452, 2453, 2454, 2455, 2456, 2457, 2458, 2459, 2460, 2461, 2462, 2463, 2464, 2465, 2466, 2467, 2468, 2469, 2470, 2471, 2472, 2473, 2474, 2475, 2476, 2477, 2478, 2479, 2480, 2481, 2482, 2483, 2484, 2485, 2486, 2487, 2488, 2489, 2490, 2491, 2492, 2493, 2494, 2495, 2496, 2497, 2498, 2499, 2500, 2501, 2502, 2503, 2504, 2505, 2506, 2507, 2508, 2509, 2510, 2511, 2512, 2513, 2514, 2515, 2516, 2517, 2518, 2519, 2520, 2521, 2522, 2523, 2524, 2525, 2526, 2527, 2528, 2529, 2530, 2531, 2532, 2533, 2534, 2535, 2536, 2537, 2538, 2539, 2540, 2541, 2542, 2543, 2544, 2545, 2546, 2547, 2548, 2549, 2550, 2551, 2552, 2553, 2554, 2555, 2556, 2557, 2558, 2559, 2560, 2561, 2562, 2563, 2564, 2565, 2566, 2567, 2568, 2569, 2570, 2571, 2572, 2573, 2574, 2575, 2576, 2577, 2578, 2579, 2580, 2581, 2582, 2583, 2584, 2585, 2586, 2587, 2588, 2589, 2590, 2591, 2592, 2593, 2594, 2595, 2596, 2597, 2598, 2599, 2600, 2601, 2602, 2603, 2604, 2605, 2606, 2607, 2608, 2609, 2610, 2611, 2612, 2613, 2614, 2615, 2616, 2617, 2618, 2619, 2620, 2621, 2622, 2623, 2624, 2625, 2626, 2627, 2628, 2629, 2630, 2631, 2632, 2633, 2634, 2635, 2636, 2637, 2638, 2639, 2640, 2641, 2642, 2643, 2644, 2645, 2646, 2647, 2648, 2649, 2650, 2651, 2652, 2653, 2654, 2655, 2656, 2657, 2658, 2659, 2660, 2661, 2662, 2663, 2664, 2665, 2666, 2667, 2668, 2669, 2670, 2671, 2672, 2673, 2674, 2675, 2676, 2677, 2678, 26

Solutions:
Gram Panchayat :
తద్యాణములు : గ్రామ పంచాయతీ : నారాచిరగిరి



Dist :
జిల్లా: నారాచిరగిరి.

క్రమ సంఖ్య	తరు	నామం పేరు	వయస్సు	వృత్తి	తరగతి	తరగతి	తరగతి
1		P. కలవర	50	నామం	నారాచిరగిరి	నారాచిరగిరి	నారాచిరగిరి
2		P. నారాచిరగిరి	50	నామం	నారాచిరగిరి	నారాచిరగిరి	నారాచిరగిరి
3		నారాచిరగిరి	50	నామం	నారాచిరగిరి	నారాచిరగిరి	నారాచిరగిరి
4		N. నారాచిరగిరి	50	నామం	నారాచిరగిరి	నారాచిరగిరి	నారాచిరగిరి
5		నారాచిరగిరి	50	నామం	నారాచిరగిరి	నారాచిరగిరి	నారాచిరగిరి
6		నారాచిరగిరి	50	నామం	నారాచిరగిరి	నారాచిరగిరి	నారాచిరగిరి
7		N. నారాచిరగిరి	50	నామం	నారాచిరగిరి	నారాచిరగిరి	నారాచిరగిరి
8		M. నారాచిరగిరి	50	నామం	నారాచిరగిరి	నారాచిరగిరి	నారాచిరగిరి
9		నారాచిరగిరి	50	నామం	నారాచిరగిరి	నారాచిరగిరి	నారాచిరగిరి
10		నారాచిరగిరి	50	నామం	నారాచిరగిరి	నారాచిరగిరి	నారాచిరగిరి
11		L. నారాచిరగిరి	50	నామం	నారాచిరగిరి	నారాచిరగిరి	నారాచిరగిరి
12		G. నారాచిరగిరి	50	నామం	నారాచిరగిరి	నారాచిరగిరి	నారాచిరగిరి
13							
14							
15							
16							

నారాచిరగిరి
Panchayat Office
G.P. Narachiragiri
Kollapur Mandal

నారాచిరగిరి గ్రామ పంచాయతీ నారాచిరగిరి గ్రామ పంచాయతీ నారాచిరగిరి గ్రామ పంచాయతీ