प्रपत्र–15

परियोजना का नाम	:–	जनपद पौडी गढवाल में प्रधानमंत्री ग्रामीण सडक योजना के अर्न्तगत कल्जीखाल से साकनीबड़ी मोटर मार्ग (7.575 किमी) के नव निर्माण हेतु वन भूमि हस्तान्तरण प्रस्ताव।

लैन्ड शेड्यूल
(आरक्षित वन भूमि)

प्रमाणित किया जाता है कि जनपद पौडीगढ़वाल में प्रधान मन्त्री ग्रामीण सड़क योजना के अन्तर्गत प्रस्तावित कल्जीखाल से साकनीबड़ी मोटर मार्ग (7.575 कि0मी0) के नव निर्माण में आरक्षित वन भूमि का विवरण निम्न प्रकार है :–

जिला	वन प्रभाग का नाम	वन राजि का नाम	वन ब्लॉक का नाम	परियोजना की लम्बाई (मीटर में)	चौड़ाई (मीटर में)	क्षेत्रफल (है0)
पौडीगढ़वाल		शून्य				

कनिष्ट अभियन्ता
पी0एम0जी0एस0वाई0 लो0नि0वि0,
सतपुली, (पौडी गढ़वाल)

सहायक अभियन्ता
पी0एम0जी0एस0वाई0 लो0नि0वि0,
सतपुली, (पौडी गढ़वाल)

अधिशासी अभियन्ता
पी0एम0जी0एस0वाई0 लो0नि0वि0,
सतपुली, (पौडी गढ़वाल)

वन क्षेत्राधिकारी
पौड़ी वन प्रभाग
पौड़ी

प्रभागीय वनाधिकारी
पौड़ी वन प्रभाग
पौड़ी

प्रभागीय वनाधिकारी
पौड़ी वन प्रभाग
पौड़ी

प्रपत्र 15.1

परियोजना का नाम :– जनपद पौड़ी गढवाल में प्रधानमंत्री ग्रामीण सडक योजना के अर्न्तगत कल्जीखाल से साकनीबड़ी मोटर मार्ग (7.575 किमी) के नव निर्माण हेतु वन भूमि हस्तान्तरण प्रस्ताव।

लैन्ड शेड्यूल

(सिविल एवं सोयम, वन पंचायत एवं नाप भूमि का विवरण)

भूमि की श्रेणी	जिला	तहसील	ब्लाक	खसरा सं0	कुल रकबा	परियोजना की लम्बाई (मीटर में)	चौड़ाई (मीटर में)	आवेदित क्षेत्रफल (है0)
सिविल एवं सोयम	पौड़ी गढ़वाल	पौड़ी	कल्जीखाल	839	0.287	44.4	9.00	0.040
				768	0.070	50.0	9.00	0.045
				530	0.234	17.80	9.00	0.016
				475	0.106	94.4	9.00	0.085
				442	0.113	77.80	9.00	0.070
				262	1.185	94.40	9.00	0.085
				43	3.119	65.60	9.00	0.059
				37	0.031	16.70	9.00	0.015
				48	0.404	211.10	9.00	0.190
				49	2.373	208.90	9.00	0.188
				147	0.034	22.20	9.00	0.020
				945	0.024	17.80	9.00	0.016
				750	0.251	238.90	9.00	0.215
				730	0.034	27.80	9.00	0.025
				715	0.244	216.70	9.00	0.195
				36	0.131	33.30	9.00	0.030
				286	0.040	16.70	9.00	0.015
				288	0.015	7.80	9.00	0.007
				412	0.010	5.60	9.00	0.005
				396	0.160	11.10	9.00	0.010
				1197	0.240	94.40	9.00	0.085
				1445	0.098	22.20	9.00	0.020
				1767	0.121	94.40	9.00	0.085
				1760	0.846	100.00	9.00	0.090
				1744	0.144	67.70	9.00	0.060
				1729	0.081	50.0	9.00	0.045
				1786	0.175	27.80	9.00	0.025
				1921	0.060	33.3	9.00	0.030
				1917	0.322	61.10	9.00	0.055
				1918	0.098	22.20	9.00	0.020
				2063	0.457	63.30	9.00	0.057
				2018	0.775	31.10	9.00	0.055
				263	0.030	22.20	9.00	0.020
				286	0.040	27.80	9.00	0.025
				288	0.015	7.80	9.00	0.007
				412	0.010	6.70	9.00	0.006
				387	0.013	11.10	9.00	0.010
				1432	0.009	6.70	9.00	0.006
				1767	0.121	77.80	9.00	0.070
				1953	0.026	16.70	9.00	0.015
				1533	0.211	55.60	9.00	0.050
				1532	1.414	77.80	9.00	0.070

सिविल एवं सोयम	पौड़ी गढ़वाल	पौड़ी	कान्जीखाल	1256	0.541	11.10	9.00	0.010
				1254	0.076	33.30	9.00	0.030
				1255	0.018	10.0	9.00	0.009
				1185	0.058	33.30	9.00	0.030
				1131	0.096	44.40	9.00	0.040
				1220	0.138	72.20	9.00	0.065
				915	0.016	8.90	9.00	0.008
				244	0.491	100.00	9.00	0.090
				254	0.235	94.40	9.00	0.085
				190	0.055	16.70	9.00	0.015
				74	0.108	38.90	9.00	0.035
				85	0.138	55.60	9.00	0.050
				111	0.274	100.00	9.00	0.090
				417	5.045	88.90	9.00	0.080
				102	0.018	6.70	9.00	0.006
				202	0.015	5.60	9.00	0.005
				927	0.046	13.30	9.00	0.012
				1063	0.006	2.20	9.00	0.002
				1131	0.096	27.80	9.00	0.025
				1185	0.058	13.30	9.00	0.012
				751	0.775	133.30	9.00	0.120
				643	0.013	8.90	9.00	0.008
				298	0.396	245.60	9.00	0.221
				755	0.096	61.10	9.00	0.055
				304	0.071	44.40	9.00	0.040
				652	0.135	65.60	9.00	0.059
				760	0.683	92.20	9.00	0.083
				662	0.033	22.20	9.00	0.020
				1327	0.020	11.10	9.00	0.010
				1234	0.021	16.70	9.00	0.015
						3963	**9.00**	**3.567**
नक डिस्पोजल हेतु सिविल एवं सोयम भूमि				-	-	69.00	13.00	0.0897
				-	-	75.00	15.00	0.1125
				-	-	72.00	14.00	0.1008
				-	-	78.00	13.00	0.1014
				-	-	91.00	15.00	0.1365
				-	-	75.00	15.00	0.1125
				-	-	78.00	14.00	0.1092
				-	-	75.00	13.00	0.0975
								0.860
वन पंचायत				**0.00**	**0.00**	-	**9.00**	**0.00**
योग वन भूमि								**4.427**
नाप भूमि						3612	9.00	3.251
कुल योग						**7575**		**7.678**

प्रमाणित किया जाता है कि उपरोक्त से सम्बन्धित विवरण प्रपत्र 15.1 (ए), 15.2 15.3, 15.4, 15.5 एवं 15.6 पर सक्षम अधिकारी द्वारा हस्ताक्षर करवाकर संलग्न किया गया है।

कनिष्ठ अभियन्ता
पीएमजीएसवाई० लोनिवि०,
सतपुली, (पौड़ी गढ़वाल)

सहायक अभियन्ता
पीएमजीएसवाई० लोनिवि०,
सतपुली, (पौड़ी गढ़वाल)

अधिशासी अभियन्ता
पीएमजीएसवाई० लोनिवि०,
सतपुली, (पौड़ी गढ़वाल)

प्रपत्र 15.1(ब)

परियोजना का नाम :– जनपद पौडी गढवाल में प्रधानमंत्री ग्रामीण सडक योजना के अर्न्तगत बल्जीखाल से साकनीबड़ी मोटर मार्ग (7.575 किमी) के नव निर्माण हेतु वन भूमि हस्तान्तरण प्रस्ताव।

"अनुसूची" वन पंचायत

क्र0स0	खाता स0	खसरा न0	कुल रकबा	अर्जित रकबा	भूमिधर का नाम	भूमि की श्रेणी	विवरण
	शून्य						

मोटर मार्ग हेतु कुल अर्जित वन पंचायत भूमि – शून्य है0

वन क्षेत्राधिकारी

प्रभागीय वनाधिकारी

प्रपत्र 15.2

परियोजना का नाम :– जनपद पौडी गढवाल में प्रधानमंत्री ग्रामीण सडक योजना के अर्न्तगत कल्जीखाल से साकनीबड़ी मोटर मार्ग (7.575 किमी) के नव निर्माण हेतु वन भूमि हस्तान्तरण प्रस्ताव।

"अनुसूची" सिविल सोयम

ग्राम – साकनी छोटी पटटी – पूर्वी मनियार स्यूं तहसील – पौडी गढवाल जिला – पौडी गढवाल

क्र0स0	खाता स0	खसरा न0	कुल रकबा	अर्जित रकबा	भूमिधर का नाम	भूमि की श्रेणी	विवरण
1	3	839	0.287	0.040	उत्तराखण्ड सरकार	बंजर	सिविल सोयम
2	3	768	0.070	0.045	उत्तराखण्ड सरकार	बंजर	सिविल सोयम
3	3	530	0.234	0.016	उत्तराखण्ड सरकार	बंजर	सिविल सोयम
4	3	475	0.106	0.085	उत्तराखण्ड सरकार	बंजर	सिविल सोयम
5	3	442	0.113	0.070	उत्तराखण्ड सरकार	बंजर	सिविल सोयम
6	3	262	1.185	0.085	उत्तराखण्ड सरकार	बंजर	सिविल सोयम
7	3	43	3.119	0.059	उत्तराखण्ड सरकार	बंजर	सिविल सोयम
8	4	37	0.031	0.015	उत्तराखण्ड सरकार	सैली	सिविल सोयम
9	4	48	0.404	0.190	उत्तराखण्ड सरकार	सैली	सिविल सोयम
10	2	49	2.373	0.188	उत्तराखण्ड सरकार	चरागाह	सिविल सोयम
11	3	147	0.034	0.020	उत्तराखण्ड सरकार	बंजर	सिविल सोयम
12	3	945	0.024	0.016	उत्तराखण्ड सरकार	बंजर	सिविल सोयम
			योग	**0.829**			

मोटर मार्ग हेतु अर्जित सिविल सोयम भूमि – 0.829 है0

A.C.

उपजिलाधिकारी
पौड़ी
पौड़ी (गढ़वाल)

अपर जिलाधिकारी
पौड़ी गढ़वाल

प्रपत्र 15.3

परियोजना का नाम :– जनपद पौडी गढवाल में प्रधानमंत्री ग्रामीण सडक योजना के अर्न्तगत कल्जीखाल से साकनीबड़ी मोटर मार्ग (7.575 किमी) के नव निर्माण हेतु वन भूमि हस्तान्तरण प्रस्ताव।

"अनुसूची" सिविल सोयम

ग्राम – देवल पटटी – पूर्वी मनियार स्यूं तहसील – पौडी गढवाल जिला – पौडी गढवाल

क्र0स0	खाता स0	खसरा न0	कुल रकबा	अर्जित रकबा	भूमिधर का नाम	भूमि की श्रेणी	विवरण
1	11	750	0.251	0.215	उत्तराखण्ड सरकार	बंजर	सिविल सोयम
2	14	730	0.034	0.025	उत्तराखण्ड सरकार	भीटा	सिविल सोयम
3	14	715	0.244	0.195	उत्तराखण्ड सरकार	भीटा	सिविल सोयम
			योग	0.435			

मोटर मार्ग हेतु अर्जित सिविल सोयम भूमि – 0.435 है0

प्रपत्र 15.4

परियोजना का नाम	:– जनपद पौडी गढवाल में प्रधानमंत्री ग्रामीण सडक योजना के अर्न्तगत कल्जीखाल से साकनीबड़ी मोटर मार्ग (7.575 किमी) के नव निर्माण हेतु वन भूमि हस्तान्तरण प्रस्ताव।

"अनुसूची" सिविल सोयम

ग्राम – नौगांव पटटी – पूर्वी मनियार स्यूं तहसील – पौड़ी गढवाल जिला – पौडी गढवाल

क्र0सं0	खाता सं0	खसरा नं0	कुल रकबा	अर्जित रकबा	भूमिधर का नाम	भूमि की श्रेणी	विवरण
1	9	36	0.131	0.030	उत्तराखण्ड सरकार	भीटा	सिविल सोयम
2	9	286	0.040	0.015	उत्तराखण्ड सरकार	भीटा	सिविल सोयम
3	9	288	0.015	0.007	उत्तराखण्ड सरकार	भीटा	सिविल सोयम
4	9	412	0.010	0.005	उत्तराखण्ड सरकार	भीटा	सिविल सोयम
5	9	396	0.160	0.010	उत्तराखण्ड सरकार	भीटा	सिविल सोयम
6	9	1197	0.240	0.085	उत्तराखण्ड सरकार	भीटा	सिविल सोयम
7	9	1445	0.098	0.020	उत्तराखण्ड सरकार	भीटा	सिविल सोयम
8	9	1767	0.121	0.085	उत्तराखण्ड सरकार	भीटा	सिविल सोयम
9	9	1760	0.846	0.090	उत्तराखण्ड सरकार	भीटा	सिविल सोयम
10	9	1744	0.144	0.060	उत्तराखण्ड सरकार	भीटा	सिविल सोयम
11	9	1729	0.081	0.045	उत्तराखण्ड सरकार	भीटा	सिविल सोयम
12	9	1786	0.175	0.025	उत्तराखण्ड सरकार	भीटा	सिविल सोयम
13	9	1921	0.060	0.030	उत्तराखण्ड सरकार	भीटा	सिविल सोयम
14	9	1917	0.322	0.055	उत्तराखण्ड सरकार	भीटा	सिविल सोयम
15	9	1918	0.098	0.020	उत्तराखण्ड सरकार	भीटा	सिविल सोयम
16	9	2063	0.457	0.057	उत्तराखण्ड सरकार	भीटा	सिविल सोयम
17	9	2018	0.775	0.055	उत्तराखण्ड सरकार	भीटा	सिविल सोयम
18	9	263	0.030	0.020	उत्तराखण्ड सरकार	भीटा	सिविल सोयम
19	9	286	0.040	0.025	उत्तराखण्ड सरकार	भीटा	सिविल सोयम
20	9	288	0.015	0.007	उत्तराखण्ड सरकार	भीटा	सिविल सोयम
21	9	412	0.010	0.006	उत्तराखण्ड सरकार	भीटा	सिविल सोयम
22	9	387	0.013	0.010	उत्तराखण्ड सरकार	भीटा	सिविल सोयम
23	9	1432	0.009	0.006	उत्तराखण्ड सरकार	भीटा	सिविल सोयम
24	9	1767	0.121	0.070	उत्तराखण्ड सरकार	भीटा	सिविल सोयम
25	9	1953	0.026	0.015	उत्तराखण्ड सरकार	भीटा	सिविल सोयम
			योग	0.853			

मोटर मार्ग हेतु अर्जित सिविल सोयम भूमि – **0.853 है0**

A-E

तहसीलदार पौड़ी (गढ़वाल)

प्रपत्र 15.5

परियोजना का नाम	:– जनपद पौडी गढवाल में प्रधानमंत्री ग्रामीण सडक योजना के अर्न्तगत वल्जीखाल से साकनीबड़ी मोटर मार्ग (7.575 किमी) के नव निर्माण हेतु वन भूमि हस्तान्तरण प्रस्ताव।

"अनुसूची" सिविल सोयम

ग्राम – गोरण पटटी – पूर्वी मनियार स्यूं तहसील – पौड़ी गढवाल जिला – पौड़ी गढवाल

क्र0स0	खाता स0	खसरा न0	कुल रकबा	अर्जित रकबा	भूमिधर का नाम	भूमि की श्रेणी	विवरण
1	11	1533	0.211	0.050	उत्तराखण्ड सरकार	रौली	सिविल सोयम
2	15	1532	1.414	0.070	उत्तराखण्ड सरकार	भीटा	सिविल सोयम
3	15	1256	0.541	0.010	उत्तराखण्ड सरकार	भीटा	सिविल सोयम
4	15	1254	0.076	0.030	उत्तराखण्ड सरकार	भीटा	सिविल सोयम
5	15	1255	0.018	0.009	उत्तराखण्ड सरकार	भीटा	सिविल सोयम
6	15	1185	0.058	0.030	उत्तराखण्ड सरकार	भीटा	सिविल सोयम
7	9	1131	0.096	0.040	उत्तराखण्ड सरकार		सिविल सोयम
8	10	1220	0.138	0.065	उत्तराखण्ड सरकार		सिविल सोयम
9	9	915	0.016	0.008	उत्तराखण्ड सरकार		सिविल सोयम
10	9	244	0.491	0.090	उत्तराखण्ड सरकार		सिविल सोयम
11	15	254	0.235	0.085	उत्तराखण्ड सरकार	भीटा	सिविल सोयम
12	15	190	0.055	0.015	उत्तराखण्ड सरकार	भीटा	सिविल सोयम
13	15	74	0.108	0.035	उत्तराखण्ड सरकार	भीटा	सिविल सोयम
14	15	85	0.138	0.050	उत्तराखण्ड सरकार	भीटा	सिविल सोयम
15	15	111	0.274	0.090	उत्तराखण्ड सरकार	भीटा	सिविल सोयम
16	9	417	5.045	0.080	उत्तराखण्ड सरकार		सिविल सोयम
17	15	102	0.018	0.006	उत्तराखण्ड सरकार	भीटा	सिविल सोयम
18	9	202	0.015	0.005	उत्तराखण्ड सरकार		सिविल सोयम
19	15	927	0.046	0.012	उत्तराखण्ड सरकार	भीटा	सिविल सोयम
20	15	1063	0.006	0.002	उत्तराखण्ड सरकार	भीटा	सिविल सोयम
21	9	1131	0.096	0.025	उत्तराखण्ड सरकार		सिविल सोयम
22	15	1185	0.058	0.012	उत्तराखण्ड सरकार	भीटा	सिविल सोयम
			योग	0.819			

मोटर मार्ग हेतु अर्जित सिविल सोयम भूमि – **0.819 है0**

S.E

A.E.

कोटद्वार

उपजिलाधिकारी
पौड़ी
(पौड़ीगढ़वाल)

कृते जिलाधिकारी
गढ़वाल

प्रपत्र 15.6

परियोजना का नाम	:–	जनपद पौडी गढवाल में प्रधानमंत्री ग्रामीण सडक योजना के अर्न्तगत क्ल्जीखाल से साकनीबड़ी मोटर मार्ग (7.575 किमी) के नव निर्माण हेतु वन भूमि हस्तान्तरण प्रस्ताव।

"अनुसूची" सिविल सोयम

ग्राम – साकनीबड़ी **पटटी** – पूर्वी मनियार स्यूं **तहसील** – पौड़ी गढवाल **जिला** – पौडी गढवाल

क्र0स0	खाता स0	खसरा न0	कुल रकबा	अर्जित रकबा	भूमिधर का नाम	भूमि की श्रेणी	विवरण
1	3	751	0.775	0.120	उत्तराखण्ड सरकार	चारागाह	सिविल सोयम
2	8	643	0.013	0.008	उत्तराखण्ड सरकार	भीटा	सिविल सोयम
3	8	298	0.396	0.221	उत्तराखण्ड सरकार	भीटा	सिविल सोयम
4	8	755	0.096	0.055	उत्तराखण्ड सरकार	भीटा	सिविल सोयम
5	8	304	0.071	0.040	उत्तराखण्ड सरकार	भीटा	सिविल सोयम
6	8	652	0.135	0.059	उत्तराखण्ड सरकार	भीटा	सिविल सोयम
7	5	760	0.683	0.083	उत्तराखण्ड सरकार	जलमग्न	सिविल सोयम
8	8	662	0.033	0.020	उत्तराखण्ड सरकार	भीटा	सिविल सोयम
9	8	1327	0.020	0.010	उत्तराखण्ड सरकार	भीटा	सिविल सोयम
10	8	1234	0.021	0.015	उत्तराखण्ड सरकार	भीटा	सिविल सोयम
			योग	0.631			

मोटर मार्ग हेतु अर्जित सिविल सोयम भूमि – **0.631 है0**

कृते जिलाधिकारी
गढ़वाल

प्रपत्र–16

परियोजना का नाम	:–	जनपद पौडी गढवाल में प्रधानमंत्री ग्रामीण सडक योजना के अर्न्तगत कल्जीखाल से साकनीबड़ी मोटर मार्ग (7.575 किमी) के नव निर्माण हेतु वन भूमि हस्तान्तरण प्रस्ताव।

परियोजना की लम्बाई–चौड़ाई का विवरण

क्र0 सं.0	भूमि की श्रेणी	लम्बाई (मीटर में)	चौड़ाई (मीटर में)	कुल क्षेत्रफल (वर्ग मी.में)	कुल क्षेत्रफल (है0 में)
1.	आरक्षित वन भूमि	-	-	-	-
2	वन पंचायत भूमि	-	-	-	-
3.	सिविल सोयम भूमि	3963	9	3567	3.567
	मलवा निस्तारण सिविल सोयम भूमि	-	-	-	0.860
	मोटर मार्ग हेतु अर्जित कुल सिविल भूमि				4.427
4.	नाप भूमि	3612	9	3251	3.251
	कुल नाप भूमि				7.678
	मोटर मार्ग हेतु अर्जित कुल भूमि				7.678

कनिष्ट अभियन्ता
पी0एम0जी0एस0वाई0 लो0नि0वि0
, सतपुली, (पौड़ी गढ़वाल)

सहायक अभियन्ता
पी0एम0जी0एस0वाई0 लो0नि0वि0
, सतपुली, (पौड़ी गढ़वाल)

अधिशासी अभियन्ता
पी0एम0जी0एस0वाई0 लो0नि0वि0
, सतपुली, (पौड़ी गढ़वाल)

कृते जिलाधिकारी
पौड़ी गढ़वाल

प्रपत्र–17

परियोजना का नाम	:–	जनपद पौडी गढवाल में प्रधानमंत्री ग्रामीण सडक योजना के अर्न्तगत कल्जीखाल से साकनीबड़ी मोटर मार्ग (7.575 किमी) के नव निर्माण हेतु वन भूमि हस्तान्तरण प्रस्ताव।

बारचार्ट

प्रस्तावित परियोजना का बार चार्ट के मानचित्र जिसमें आरक्षित वन भूमि को हरे रंग से, सिविल वन भूमि को पीले रंग से, वन पंचायत भूमि को नीले रंग से एवं नाप भूमि लाल रंग से दर्शाया गया है।

संकेत तालिका

भूमि की श्रेणी	रंग	क्षेत्रफल (हे0 में)
आरक्षित वन भूमि	हरा	0.000
सिविल एवं सोयम वनभूमि	पीला	4.427
वनपंचायत	नीला	0.000
नाप भूमि	लाल	3.251

कनिष्ट अभियन्ता
पी0एम0जी0एस0वाई0 लो0नि0वि0,
सतपुली, (पौडी गढ़वाल)

सहायक अभियन्ता
पी0एम0जी0एस0वाई0 लो0नि0वि0,
सतपुली, (पौडी गढ़वाल)

अधिशासी अभियन्ता
पी0एम0जी0एस0वाई0 लो0नि0वि0,
सतपुली, (पौडी गढ़वाल)

BAR CHART

NAME OF ROAD :- KALJIKHAL TO SAKANI BADI

LENGTH OF ROAD :- 7.575 KM.

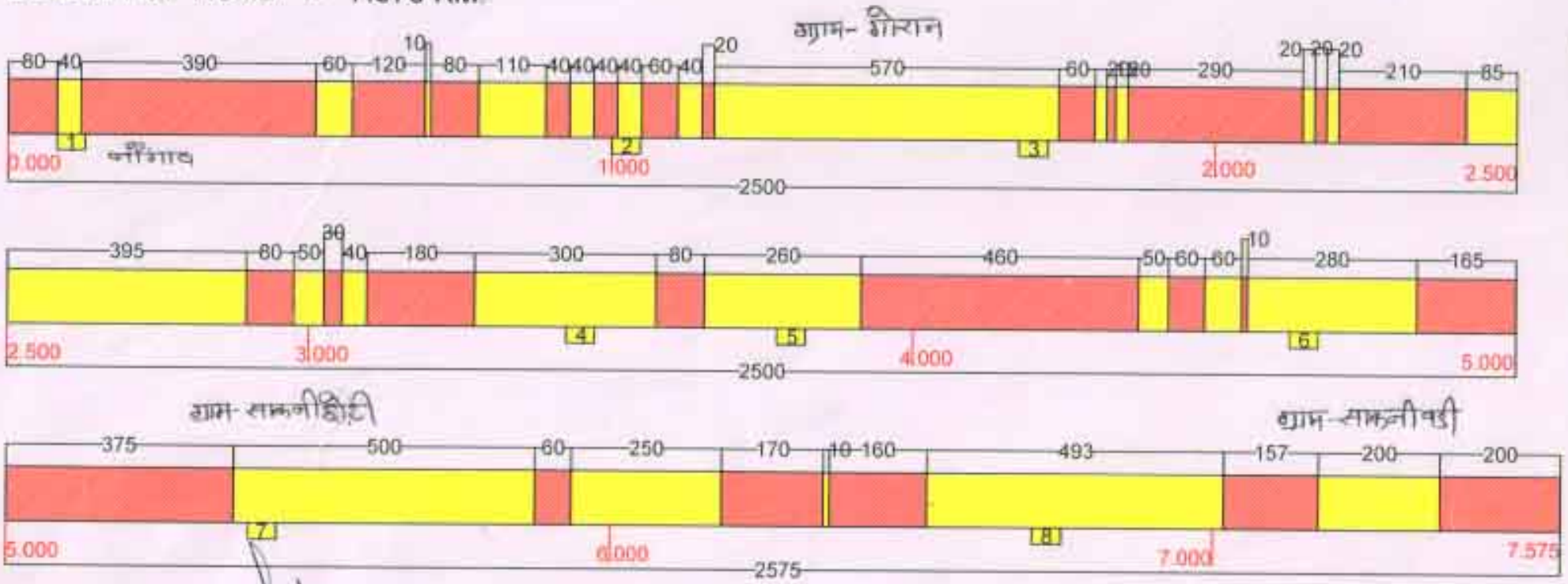

S.N	Type of land	Length	Width	Hect	Sym
01	Civil Soyam	3963	9.00	3.567	
02	Nap Land	3612	9.00	3.251	
04	Muck Dumping Civil Land			0.860	
04	Total			7.678	
	Scale		H. - 1mm.= 20 mts.		

J.E

A.E

E.E

Executive Engineer
P.M.G.S.Y.
Div. P.W.D. Dudwara
H.Q. - Satpuli (Garhwal)

प्रेषक,

उपजिलाधिकारी,
बारहस्यूँ,पौड़ी।

सेवा में,

जिलाधिकारी,
गढ़वाल।

संख्या– 142 /आर0ए0–2015 दिनांक 25 फरवरी 2015

विषय– प्रधानमंत्री ग्राम सड़क योजना के अन्तर्गत कल्जीखाल से साकनी बड़ी मोटर मार्ग निर्माण हेतु वन भूमि हस्तान्तरण प्रस्ताव में संलग्न क्षतिपूरक वृक्षारोपण हेतु 8.854 है0 सिविल सोयम भूमि हस्तान्तरण प्रस्ताव के सम्बन्ध में।

महोदय,

उपरोक्त विषयक अधिशासी अभियन्ता, पी0एम0जी0एस0 वाई खण्ड लो0नि0वि0 कोटद्वार (पौड़ी गढ़वाल) के पत्र संख्या–2091/1सी दिनांक 12–12–2014 के कम में प्रधानमंत्री ग्राम सड़क योजना के अर्न्तगत कल्जीखाल से साकनीबड़ी मोटर मार्ग निर्माण हेतु वन भूमि हस्तान्तरण प्रस्ताव में संलग्न क्षतिपूरक वृक्षारोपण हेतु 8.854 है0 सिविल सोयम भूमि के चयन के सम्बन्ध में प्रभारी तहसीलदार पौड़ी से जांच करवायी गयी।

प्रभारी तहसीलदार पौड़ी ने अपनी जांच आख्या दिनांक 25–02–2015 से अवगत कराया है कि–

1– कल्जीखाल से साकनीबड़ी मोटर मार्ग निर्माण हेतु ग्राम साकनी बड़ी, साकनी छोटी व ग्राम धौड़ा में कुल 8.854 है0 भूमि चयनित की गई है।

2– चयनित भूमि ग्राम साकनी बड़ी के नान0.जेड़0ए0 खतौनी खाता संख्या–06 के खेत संख्या–298, 309, 312 रकबा कमशः 0.295, 0.511, 1.569 कुल 2.375 है0 भूमि जो कि नान0जेड़0ए0 के श्रेणी–10(4) में अकृषित भूमि भीटा दर्ज है। ग्राम साकनी छोटी के नान0जेड़ए0 खतौनी खाता संख्या–07 के खेत संख्या–636, 660 मध्ये रकबा कमशः 1.011 एवं 1.041 कुल 2.052 है0 भूमि जो कि नान0 जेड़0ए0 खतौनी के श्रेणी 10(4) में अकृषित भूमि भीटा दर्ज है। ग्राम धौड़ा के नान0जेड़0ए0 खतौनी खाता संख्या–16 के खेत संख्या–2209, 2358 रकबा कमशः 0.602 मध्ये 0.457 है एवं 3.970 है भूमि जो कि नान0जेड़0ए0 की श्रेणी 10(4) में अकृषित भूमि भीटा दर्ज है।

3– चयनित भूमि पर कोई पनघट, कब्रिस्तान, धर्मशाला आदि नहीं है।

4– चयनित भूमि सार्वजनिक उपयोग की नहीं है व वृक्ष विहीन है।

5– चयनित भूमि राज्य सरकार की केशर–ए–हिन्द एवं विवाद रहित भूमि है।

अतः प्रधानमंत्री ग्राम सड़क योजना के अन्तर्गत कल्जीखाल से साकनीबड़ी मोटर मार्ग निर्माण हेतु वन भूमि हस्तान्तरण प्रस्ताव में संलग्न क्षतिपूरक वृक्षारोपण हेतु ग्राम साकनीबड़ी, ग्राम साकनीछोटी व ग्राम धौड़ा की चयनित कुल 8.854 है0 भूमि के मूल खसरा, खतौनी एवं नक्शा तीन–तीन प्रतयों में आवश्यक कार्यवाही हेतु सादर सेवा में प्रेषित है।

संलग्न– उक्त

भवदीय,

(पी0एल0शाह),
उपजिलाधिकारी,बा0 पौड़ी।

प्रतिलिपि–
अधि0अभि0,पी0एम0जी0एस0वाई0खण्ड,लो0नि0वि0 कोटद्वार(पौड़ी गढ़वाल) को उनके कार्यालय पत्र संख्या–2091/1सी दिनांक 12–12–2014 के कम में सूचनार्थ प्रेषित।

(पी0एल0शाह),
उपजिलाधिकारी,बा0 पौड़ी।

[illegible]

[illegible] प्रधानमंत्री ग्राम सड़क योजना के अन्तर्गत [illegible] सामौ बड़ा [illegible] निर्माण हेतु [illegible] हस्तान्तरण प्रस्ताव निम्नवत है।

1- [illegible] ग्राम से सामौ बड़ा मोटर मार्ग [illegible] हेतु सामौ बड़ा, सामौ छोटा व घोघा में कुल 8.654 हे० भूमि चयनित की गई है।

2- चयनित हस्तान्तरण हेतु भूमि ग्राम सामौ बड़ा के NON ZA खतौनी खाता से 6 के खेत संख्या 298, 309, 312 खण्ड क्रमशः 0.295, 0.511, 1.569 कुल 2.375 हे० भूमि जो कि NON ZA के श्रेणी 10-4 में अकृषित भूमि अंकित दर्ज है। ग्राम सामौ छोटा के NON ZA खतौनी खाता से 7 के खेत सं० 636, 660 मध्ये खण्ड क्रमशः 1.01, 1.041 कुल 2.052 हे० भूमि जो कि NON ZA के श्रेणी 10-4 में अकृषित भूमि अंकित दर्ज है। ग्राम घोघा के NON ZA खतौनी खाता संख्या 16 के खेत संख्या 2209, 2358 खण्ड क्रमशः 0.602 मध्ये 0.457, 3.970 हे० भूमि जो कि NON ZA की श्रेणी 10-4 में अकृषित भूमि अंकित दर्ज है।

3- चयनित भूमि पर कोई मकान, घर, कब्रिस्तान, धर्मशाला आदि नहीं है।

4. चयनित भूमि सार्वजनिक उपयोग की नहीं है व वृक्ष विहीन है।

5. चयनित भूमि राज्य सरकार की कैमूर हिल्स भूमि थी जो कि विवाद रहित है।

अतः प्रधानमंत्री ग्राम सड़क योजना के अन्तर्गत [illegible] से सामौ बड़ा मोटर मार्ग निर्माण हेतु वन भूमि हस्तान्तरण प्रस्ताव मय खाता, नक्शा व खतौनी के लेखा में प्रेषित है

[illegible]
[illegible]
चौकी
[illegible]

[illegible]
[illegible]

photo copy attested

सहायक अभियन्ता
[illegible]
[illegible] कोचाश

पानल रकबा -

ग्राम - लालनीकी तहसील - श्री माधोपुर तहसील.

1	2	3	4	5	6	7	8	9	10	11	12	13	14	15	16	17	18	19	20	21	
298	0.395	6	5 बराबर																		
309	0.511	6	" "																		
312	1.569	6	" "																		
योग	2.475																योग	2.375			
																	बाकी रकबा ग्राम लालनी दोनों पक्षों श्री माधोपुर तहसील				
636	1.011	7	5 बराबर																		
660	1.066	7	5 बराबर														योग	1.011			
योग	2.077																	1.041			
																		2.052			

नोट:- खेत नं 298, 309, 312 रकबा क्रमशः मे० 0.395, 0.511, अ० 1.569 कुल 2.375 है० ग्राम लालनी दोनों श्री माधोपुर के खेत नं 636, 660 रकबा क्रमशः 1.011 ; 1.041 कुल 2.052 दोनों ग्रामों मे कुल 4.427 है० भूमि का भूमि हस्तान्तरण है। पक्की है।

photocopy attested

सहायक अभियन्ता
सी०एन०आई० खण्ड
खण्ड लोनिवि० कोटद्वार

कानूनगो
तहसील
कोटद्वार

श्री माधोपुर तहसील

नकल आ० वि० ए० खोनी ग्राम सामनी बड़ी पट्टी प्रथम निर्माण खेत-3 परगना-आरहट्टे जिला पौड़ी

क्र०	खाता संख्या	काश्तकार या भूमिधर का नाम व निवास स्थान	उद्देश्य जिस का कब्जा	क्षेत्रफल	हे० है० में	तोक का नाम	
1	2	3	4	5	6	7	8 - 21
	6/8	कुन्दनसिंह सुपुत्र भोदा	घास कब्रोवस्त	298 309 312	0.395 0.511 1.569	खोनी —"— —"—	
			योग	3	2.475		
							नकल N.N.Z.A खोनी ग्राम सामनी बड़ी पट्टी प्रथम निर्माण खेत
1	6	भोदा		636 660	1.011 1.041	खोनी खोनी	
			योग	2	2.052		
							नोट। खेत सं० 298 व 660 का 1.041 है० प्रति भूमिधरी के योग खसरा का इन्द्राज होना चाहिए

photocopy attested
M

सहायक अभिलेखागार
गढ़वाल मण्डल, लैन्सडौन

अनुसारित

प्रथम निर्माण

नक्शा ट्रेस - ग्राम साकरा बड़ा पट्टी-पूर्वी मल्ला (स्पू-3 तहसील-पौड़ी

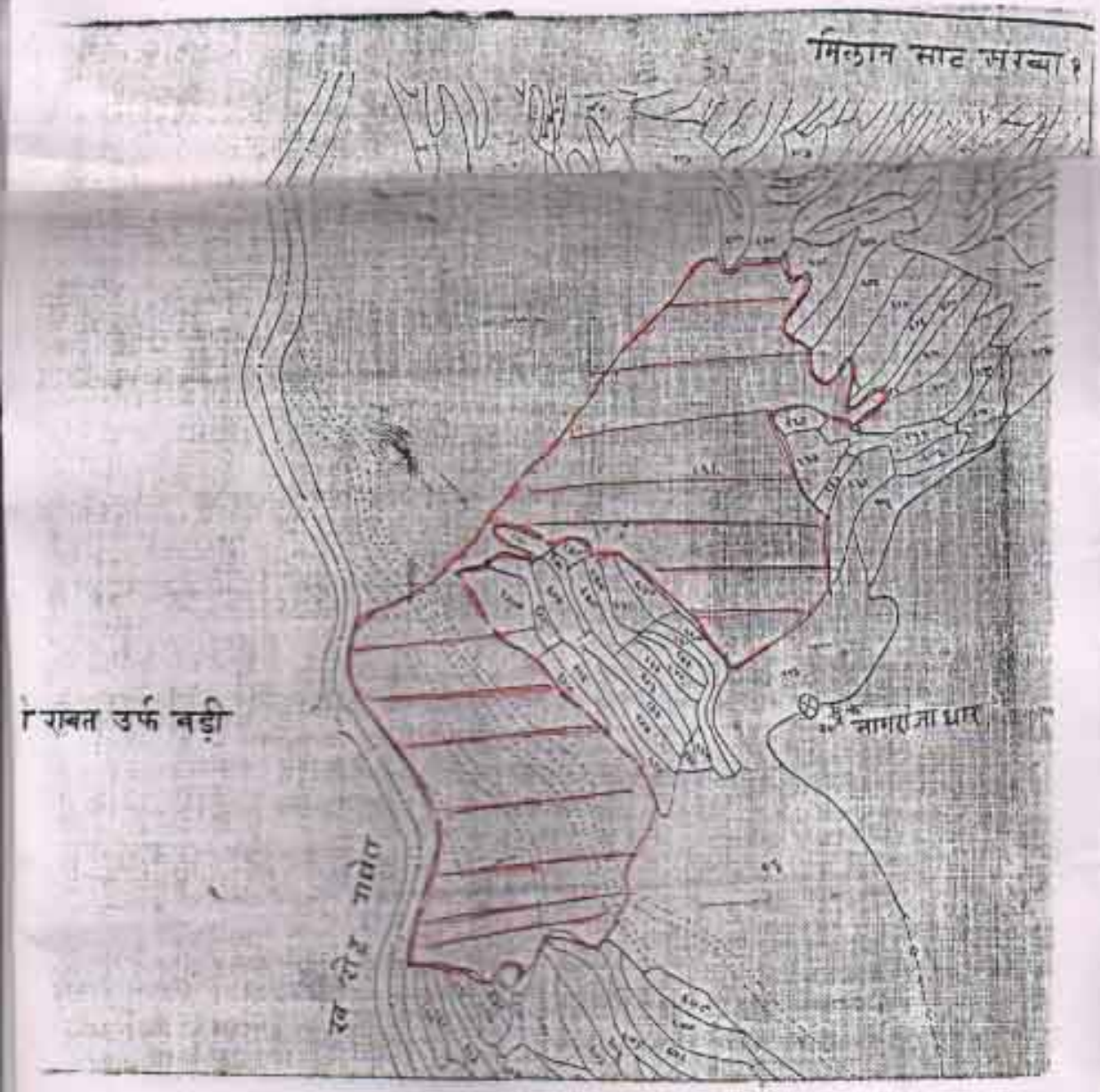

नोट यहां पे 636.66 वर्गमीटर 1.011 व 1.041 कुल 2.052 हे० भूमि वनभूमि हस्तान्तरण हेतु प्रस्तावित, जोकि लाल मार्क से प्रदर्शित है।

अनुभाग अधिकारी

photo copy

सहायक अभियन्ता
सिंचाई खण्ड प्रथम
लोक निर्माण विभाग

नक्शा क्षेत्र – ग्राम [illegible] पट्टी एवं [illegible]-3 तहसील-[illegible] [illegible] – [illegible]



photocopy [illegible]

सहायक अभियन्ता
[illegible]

खसरा नम्बर 298, 309, 312

रकबा क्रमशः 0.395 0.511 1.569 हे०

कुल 2.475 हे० [illegible]

नकल खसरा

ग्राम- दोला पश्चिम पूर्वी मनियारस्यूं 3 तहसील- पौड़ी

क्र. सं.	1	2	3	4	5	6	7	8	9	10	11	12	13	14	15	16	17	18	19	20	21
1	2358	3.970	16	उ० सरकार														भोग	3.970		
2	2209	0.602 हे० 0.457	16	उ० सरकार														भोग	0.602 हे० 0.457 हे०		
योग –		4.427 हे०																			

नोट :- खसरा नं० 2358, 2209 खाता क्रमशः 3.970 हे०, 0.602 हे० 0.457 हे० ग्राम दोला पश्चिम पूर्वी मनियारस्यूं 3 कुल क्षेत्रफल 4.427 हे० अधिग्रहित

photocopy attested

सहायक अभियन्ता
लोक निर्माण विभाग
खण्ड लोनिवि० पौड़ीगढ़

तहसीलदार
पौड़ी
पौड़ीगढ़वाल

नकल खतौनी NON Z ग्राम चौड़ा पट्टी पूर्वी सलियारसूर 3 हे० तेरी

क्र० सं०	खतौनी खाता की क्रमांक सं०	खाते दार/प्रा० का नाम व निवास स्थान	मुद्दमात का चकबंदी	हाल खसरा नं०	क्षेत्रफल हे० मे	तेरमा नाम	
1	2	3	4	5	6	7	8-21
1	16	[illegible] सरकार चौड़ा	हाल नकोवत्त	2358	3.970 हे०	बेरी ड्रेन	
2	16	—"—	—"—	2209	0.602 अहये 0.457	ड्रेन	
			योग →		4.427 हे०		

नोट:- खसरा नं० ~~0.602 अहये~~ 2209 क्षे० 0.602 अहये 0.457 हे० भूमि चयनित की गई है।

खसरा नं० 2358 का क्षेत्रफल 3.970 हे० पूर्ण क्षेत्रफल लिया गया है।

कुल क्षेत्रफल 4.427 हे० भूमि ग्राम चौड़ा में चयन की गई है।

photo copy प्रमाणित

सहायक अभियन्ता
[illegible]

अब्दुल वहाब
चौड़ी
[illegible]

[illegible]
[illegible] सलियारसूर

नक्शा ईश - ग्राम बोरा पट्टी पूर्वी नदियालसूं-3 तह० पौड़ी



परियोजना का नाम	:–	जनपद पौडी गढवाल में प्रधानमंत्री ग्रामीण सडक योजना के अर्न्तगत कल्जीखाल से साकनीबड़ी मोटर मार्ग (7.575 किमी) के नव निर्माण हेतु वन भूमि हस्तान्तरण प्रस्ताव।

प्रस्तावित कार्य हेतु यदि गैर वन भूमि अथवा राजस्व भूमि की आवश्यक्ता हो तो भूमिधर का अनापत्ति प्रमाण–पत्र एवं भूमिधरों का भूमि धर होने का प्रमाण पत्र

प्रस्तावित कार्य हेतु यदि गैर वन भूमि अथवा राजस्व भूमि की आवश्यकता हो तो भूमिधर का अनापत्ति प्रमाण–पत्र एवं भूमिधरों का भूमिधर होने का प्रमाण–पत्र संलग्न किया जाना है।

भूमिधर

राजस्व विभाग
नाम पद एवं मुहर सहित

कमलादेवी देवल

कलावती देवी देवल

प्रेमलाल देवल

विद्यादेवी सजवाण

जिलाधिकारी

सुखदेव सिंह
सदस्य क्षेत्र पंचायत
वार्ड 11
वि०ख० कल्जीखाल

पुष्पादेवी देवल

Balwant Singh

Arvind Singh Bisht

D.S. Rawat

रविन्द्र सिंह
सदस्य क्षेत्र पंचायत
वार्ड 10
वि०ख० कल्जीखाल

जिलाधिकारी
गढ़वाल

परियोजना का नाम	:–	जनपद पौडी गढवाल में प्रधानमंत्री ग्रामीण सडक योजना के अर्न्तगत क्ल्जीखाल से साकनीबड़ी मोटर मार्ग (7.575 किमी) के नव निर्माण हेतु वन भूमि हस्तान्तरण प्रस्ताव।

भूमिधर एवं प्रस्तावित विभाग के मध्य हुए अनुबंध।

भूमिधर एवं प्रस्तावक विभाग के मध्य हुए अनुबन्ध की प्रति संलग्न की जाय।

कनिष्ठ अभियन्ता
पी०एम०जी०एस०वाई० लो०नि०वि०,
सतपुली, (पौडी गढवाल)

सहायक अभियन्ता
पी०एम०जी०एस०वाई० लो०नि०वि०,
सतपुली, (पौडी गढवाल)

अधिशासी अभियन्ता
पी०एम०जी०एस०वाई० लो०नि०वि०,
सतपुली, (पौडी गढवाल)

भूमिधर

राजस्व विभाग
नाम पद एवं मुहर सहित

जिलाधिकारी

परियोजना का नाम	:–	जनपद पौडी गढवाल में प्रधानमंत्री ग्रामीण सडक योजना के अर्न्तगत कल्जीखाल से साकनीबड़ी मोटर मार्ग (7.575 किमी) के नव निर्माण हेतु वन भूमि हस्तान्तरण प्रस्ताव।

प्रभावित होने वाली ग्रामों के आम सभाओं का अनापत्ति प्रमाण पत्र।

(संलग्न)

उपस्थिति प्रमाण-पत्र

[illegible] 01/08/2018 को RMLGSY, के [illegible] के [illegible] किया गया जिसमें इस [illegible] के बाद पूर्ण एवं सफल का दौर पूरा हुआ है, उन्हीं [illegible] पूर्ण दौर में उपस्थित रहा है या नहीं है वो सत्य, सभी देखकर के [illegible] पर कोई आपत्ति नहीं है, तथा उन्हें हमने [illegible] के उपस्थिति प्रमाण-पत्र दे रहे हैं।

नाम	हस्ताक्षर
1. [illegible]	[illegible]
2. [illegible]	[illegible]
3. [illegible]	[illegible]
4. [illegible]	[illegible]
5. [illegible]	[illegible]
6. [illegible]	[illegible]
7. [illegible]	[illegible]
8. [illegible]	[illegible]
9. [illegible]	[illegible]
10. [illegible]	[illegible]
11. [illegible]	[illegible]
12. [illegible]	[illegible]
13. [illegible]	[illegible]
14.	
15.	
16.	
17.	
18.	

photo copy attested

सहायक अभियन्ता
पी०एम०जी०एस०वाई०
झारखण्ड सी०नि०वि०लि०रांची

अनापत्ति प्रमाण पत्र (N.O.C)

आज दिनांक 4-4-2014 को ग्राम पंचायत नई, पो० नौगामा, बेरुई महदान के निवासी अन्त्योदय ग्राम सड़क योजना के सर्वेयरों को यह लिख कर देते हैं कि हमारे ग्राम पंचायत नई में जो सर्वे की गयी उससे सब सहमत हैं, इससे सर्वे से किसी भी प्रकार की कोई क्षति नहीं है।

हस्ताक्षर ग्रामीण

1. भगवान सिंह यादव — भगवान सिंह
2. शिवपूजन — शिवपूजन
3. सुखदेव सिंह — सुखदेव सिंह
4. [illegible]
5. [illegible]
6. [illegible]
7. [illegible]
8. Sukdev Singh — Sukdev Singh
9. मुक्ती देवी — मुक्ती देवी
10. [illegible] देवी — [illegible] देवी
11. [illegible] देवी —
12. [illegible] देवी — [illegible] देवी
13. [illegible] सिंह — [illegible] सिंह
14. [illegible] देवी

सुनीता देवी

15. [illegible] देवी — [illegible] देवी
16. [illegible] देवी — [illegible] देवी
17. [illegible] — [illegible]
18. [illegible] सिंह — [illegible] सिंह
19. [illegible] सिंह — [illegible] सिंह
20. [illegible] देवी — [illegible] देवी
21. [illegible] देवी — [illegible] देवी
22. [illegible] सिंह — [illegible] सिंह
23. [illegible] — [illegible]
24. [illegible] — [illegible]
25. [illegible] — [illegible]

photo copy attested

सहायक अभियन्ता
पी०एम०जी०एस०वाई०
खण्ड सी०नि०वि०कोचस

"अनापत्ति प्रमाण पत्र"

हम समस्त ग्रामवासी ग्राम डेवलू के अपने हस्ताक्षर अंगूठे देते हैं कि प्रधानमंत्री ग्राम सड़क योजना के अन्तर्गत सड़क निर्माण से हमारे खेतों का कटान होगा, जिसके हमें किसी प्रकार की आपत्ति नहीं है।

1- [illegible]
2- [illegible]
3- [illegible]
4- विनोद सिंह - विनोद सिंह
5- देवेन्द्र नाथ - देवेन्द्र नाथ
6- मनमोहन - मनमोहन
7- [illegible] - [illegible]
8- सुनील - सुनील कुमार
9- शिवचरण - शिवचरण सिंह
10- [illegible] - [illegible] देवी

photocopy attested

सहायक अभियन्ता
पी०एम०जी०एस०वाई०
खण्ड लो०नि०वि०कोटद्वार

"विज्ञापित उपस्थापन"

हमें आपसे आवश्यकता आप मेरा जिसके हस्ताक्षर सहित विज्ञप्ति आप को देते हैं कि उपस्थापन आप सड़क योजना के अन्तर्गत जो हमारा रोककर का कराया गया, जिसमें हमें किसी प्रकार की आपत्ति नहीं है।

नाम	हस्ताक्षर
1. [illegible]	[illegible]
2. [illegible]	[illegible]
3. [illegible]	[illegible]
4. [illegible]	[illegible]
5. [illegible]	[illegible]
6. सीता देवी	सीता देवी
7. [illegible]	[illegible]
8. [illegible]	[illegible]
9. [illegible]	[illegible]
10. [illegible]	[illegible]
11. [illegible]	[illegible]
12. [illegible]	[illegible]
13. [illegible]	[illegible]
14. [illegible]	[illegible]
15. [illegible]	[illegible]
16. [illegible]	[illegible]
17. [illegible]	[illegible]
18. [illegible]	[illegible]
19. [illegible]	[illegible]
20. [illegible]	[illegible]

photo copy attested

[illegible]

"जनहित प्रमाण पत्र"

हम समस्त ग्रामवासी ग्राम सभा डोल्टी के अपने हस्ताक्षर लिखित रूप से देते हैं कि प्रधानमंत्री ग्राम सड़क योजना के अन्तर्गत सड़क निर्माण में हमारे खेतों का जो कटान होगा, उसकी हमें किसी प्रकार की आपत्ति नहीं है।

नाम

श्रीमति

श्रीमति

श्रीमति

श्रीमति

श्रीमति

श्रीमति

हस्ताक्षर

श्रीमति

श्रीमति

श्रीमति

श्रीमति

श्रीमति

श्रीमति

photocopy attested

सहायक अभियन्ता
पी०एम०जी०एस०वाई०
खण्ड पी०सी०डी०डोईवाला

जिला महामंत्री कांग्रेस कमेटी पौड़ी

जयवीर सिंह पंवार
कांग्रेसभवन, पौड़ी गढ़वाल
मो0 : 9412441107

पूर्व अध्यक्ष जनपद कमेटी
कांग्रेसभवन

दिनांक_____

[illegible]

photocopy attested

सहायक अभियन्ता
पी0एम0जी0एस0वाई0
खण्ड प्रौ0वि0नि0कोटद्वार

कनिष्ठ अभियन्ता
पी0एम0जी0एस0वाई0 लो0नि0वि0,
सतपुली, (पौड़ी गढ़वाल)

सहायक अभियन्ता
पी0एम0जी0एस0वाई0 लो0नि0वि0,
सतपुली, (पौड़ी गढ़वाल)

अधिशासी अभियन्ता
पी0एम0जी0एस0वाई0 लो0नि0वि0,
सतपुली, (पौड़ी गढ़वाल)