



CENTRAL COALFIELDS LIMITED  
AMRAPALI & CHANDRAGUPTAREA  
AKASHDEEP BUILDING  
P.O – DAKRA, RANCHI, JHARKHAND



Ref. No.: - GM (A-C)/P&P/2021-22/86


Dated : 06/04/2021

**Details of land covered under Chandragupt OCP (699.38 Ha)**

Sl. No.	S.O Number (Sec 9)	S.O Number (Sec 11)	Acquired Area (in Ha)	Part Area for this Project (in Ha)	Area (inHa)
1.	1147(E) ; dtd.:14/03/2016	Dtd.: 21/07/2016	119.34	7.97	1495
2.	2936 (E) ; dtd.:28/10/2015	1299: dtd.:25/05/2017	1348.78	1348.78	
3.	Applied for				

**Details of land in the Chandragupt OCP**

Sl no.	Proposal Name	Notified Forest (in Ha)	GM JJ (in Ha)	Total Forest (in Ha)	Non-Forest (in Ha)	Total (in Ha)	Remarks
		(A)	(B)	(C=A+B)	(D)	(E=C+D)	
1	Chandragupt OCP (699.38 Ha)	498.17	201.21	699.38	795.62	1495	Application no.: FP/JH/MIN/140599/2021 dtd.: 04/04/2021

  
06/04/2021  
Manager/Nodal officer  
(Chandragupt OCP)  
A-C Area, CCL


  
**SANJEEV KUMAR**  
MANAGER  
CHANDRAGUPTA OPENCAST PROJECT  
CCL, AMRAPALI, CHANDRAGUPTA



# कोल इण्डिया लिमिटेड

(भारत सरकार का उपक्रम)

स्कोप मीनर कोर 1 एवं 2  
चौथी एवं पांचवी मंजिल,  
लक्ष्मी नगर डिस्ट्रिक्ट सेंटर,  
लक्ष्मी नगर, दिल्ली - 110092  
फोन : 22017481/85/86/7502  
फैक्स : 22010468



## COAL INDIA LIMITED

(A GOVT. OF INDIA UNDERTAKING)

Scope Minar, Core 1 & 2, 4th & 5th Floor,  
Laxmi Nagar District Centre,  
Laxmi Nagar, Delhi-110092  
Phone : 91-11-22017481/85/86/7502  
Fax : 91-11-22010468  
E-mail : coalindiadelhi@gmail.com

CIL:DLI:LA-Notification:2015-16-1201,

Date: 03-11-15

To,  
The General Manager (Land & Revenue)  
Central Coalfields Limited,  
Darbhanga House  
Rauchi- 834001.  
Sir,

### Sub : Copy of Gazette Notification-Land Acquisition

Please find enclosed the copy of Gazette Notification as per detail give below:  
( Copies)

Description	Date of Issue	S.O.No.	Block	Section
Part II sect 3 Sub Sect(ii)	28-10-15	2936 (E)	Pachra and Pachra	sect:- 9
			South Coal Mining Block	

Kindly acknowledge receipt.

Thanking you.

Yours faithfully

Encl As Above

Copy to: The Director (Personnel), ccl

दिवाकर श्रीवास्तव / DIWAKAR SRIVASTAVA  
मुख्य प्रबन्धक (सा.) / Chief Manager (G)  
कोल इण्डिया लिमिटेड / Coal India Limited  
दिल्ली-110002 / Delhi-110092

SANJEEV KUMAR  
MANAGER

CHANDRAGUPTA



# भारत का राजपत्र The Gazette of India



असाधारण

EXTRAORDINARY

भाग II—खण्ड 3—उप-खण्ड (ii)

PART II—Section 3—Sub-section (ii)

प्राधिकार से प्रकाशित

PUBLISHED BY AUTHORITY

सं. 2347]

नई दिल्ली, बुधवार, अक्टूबर 28, 2015/कार्तिक 6, 1937

No. 2347]

NEW DELHI, WEDNESDAY, OCTOBER 28, 2015/KARTIKA 6, 1937

कोयला मंत्रालय

अधिसूचना

नई दिल्ली, 28 अक्टूबर, 2015

का.आ. 2936(अ).—केन्द्रीय सरकार ने कोयला धारक क्षेत्र (अर्जन और विकास) अधिनियम 1957 (1957 का 20) (जिसे इसके पश्चात् उक्त अधिनियम कहा गया है) की धारा 7 की उप-धारा (1) के अधीन जारी भारत सरकार के कोयला मंत्रालय की अधिसूचना संख्यांक का. आ. 3061 (अ), तारीख 13 अक्टूबर, 2014 और शुद्धि-पत्र अधिसूचना संख्यांक 2391(अ), 31 अगस्त, 2015 जो भारत के राजपत्र, भाग II खण्ड 3, उप-खण्ड (ii), कमश: तारीख 4 दिसम्बर, 2014 और 1 सितम्बर, 2015 में प्रकाशित की गई थी, उस अधिसूचना में संलग्न अनुसूची में विनिर्दिष्ट 1348.78 हेक्टेयर (लगभग) या 3331.50 एकड़ (लगभग) परिक्षेत्र की भूमि में या उस पर के सभी अधिकार का अर्जन करने के अपने आशय की सूचना दी थी;

और, सक्षम प्राधिकारी ने उक्त अधिनियम के धारा 8 के अनुसरण में केन्द्रीय सरकार को अपनी रिपोर्ट दे दी है;

और, केन्द्रीय सरकार का पूर्वोक्त रिपोर्ट पर विचार करने के पश्चात् और झारखण्ड सरकार से परामर्श करने के पश्चात् यह समाधान हो गया है कि इससे संलग्न अनुसूची में वर्णित 1348.78 हेक्टेयर (लगभग) या 3331.50 एकड़ (लगभग) माप वाली भूमि में या उस पर के सभी अधिकार का अर्जन किया जाना चाहिए;

अतः अब, केन्द्रीय सरकार उक्त अधिनियम की धारा 9 की उपधारा (1) द्वारा प्रदत्त शक्तियों को प्रयोग करते हुए घोषणा करती है कि इससे संलग्न अनुसूची में यथा वर्णित 1348.78 हेक्टेयर (लगभग) या 3331.50 एकड़ (लगभग) माप वाली भूमि में या उस पर के सभी अधिकार अर्जित किए जाते हैं।

इस अधिसूचना के अधीन आने वाले क्षेत्र के रेखांक संख्यांक आर.ई.वी./03/2015, तारीख 19 मार्च, 2015 का निरीक्षण उपायुक्त, जिला हजारीबाग और जिला चतरा, झारखण्ड के कार्यालय में या कोयला नियंत्रक, 1, काउंसिल हाउस स्ट्रीट, कोलकाता-700001 के कार्यालय में या महाप्रबंधक, गणध एवं आग्रपाली क्षेत्र, जिला चतरा, झारखण्ड या महाप्रबंधक (भूमि और राजस्व), सेंट्रल कोलफील्ड्स लिमिटेड, दरभंगा हाउस, रांची, झारखण्ड या मुख्य महाप्रबंधक, (खोज प्रभाग), केन्द्रीय खान आयोजन और डिजाइन इन्स्टीट्यूट लिमिटेड, गोंडवाना प्लेस, कांके रोड, रांची, झारखण्ड के कार्यालय में किया जा सकता है।



## अनुसूची

पचरा और पचरा साउथ कोल माइनिंग ब्लॉक  
जिला हजारीबाग और चतरा (झारखण्ड)

(रेखांक संख्यांक आर.ई.वी./03/2015, तारीख 19 मार्च, 2015)

सभी अधिकार:

क्र. सं.	ग्राम	थाना	थाना संख्या	जिला	क्षेत्र (एकड़ में)	टिप्पणियाँ
1.	चट्टी बरियातु	करेदारी	14	हजारीबाग	204.00	भाग
2.	जोरदाग	करेदारी	15	हजारीबाग	545.50	भाग
3.	नावाखाप	करेदारी	47	हजारीबाग	139.00	भाग
4.	पचन्दा	करेदारी	48	हजारीबाग	722.11	पूर्ण
5.	सिझुआ	करेदारी	53	हजारीबाग	565.18	पूर्ण
6.	उरसू	टंडवा	54	चतरा	158.71	भाग
7.	बुकलू	करेदारी	55	हजारीबाग	997.00	भाग
कुल :				3331.50 एकड़ (लगभग) या 1348.78 हेक्टेयर (लगभग)		

(1) ग्राम चट्टी बरियातु में अर्जित किए गए प्लॉट की संख्या : 5(भाग), 6(भाग), 7(भाग), 8 से 60, 61(भाग), 62, 63, 64(भाग), 69 (भाग), 70 (भाग), 71 (भाग), 73 (भाग), 74 (भाग), 75 से 103, 104 (भाग), 105, 106 (भाग), 107 (भाग), 114 (भाग), 115 (भाग), 116, 117 (भाग), 2016, 2023 से 2066.

(2) ग्राम जोरदाग में अर्जित किए गए प्लॉट की संख्या : 1, 2(भाग), 3, 4, 12(भाग), 615(भाग), 616(भाग), 617 से 621, 622 (भाग), 623 से 636, 2014, 2015, 2016, 2017, 2022, 2023, 2024 (भाग).

(3) ग्राम नावाखाप में अर्जित किए गए प्लॉट की संख्या : 24 (भाग), 35(भाग), 37(भाग), 45(भाग), 46(भाग), 49(भाग), 50 से 61, 62(भाग), 63 से 349, 350(भाग), 351, 352(भाग), 353, 354, 355(भाग), 377(भाग), 378(भाग), 382(भाग), 383, 387(भाग), 388(भाग), 389 से 416, 417(भाग), 457 (भाग), 458 (भाग), 459 (भाग), 460(भाग), 461 से 779.

(4) ग्राम पचन्दा में अर्जित किए गए प्लॉट की संख्या : 1(भाग), 2 से 514, 515(भाग), 516 से 2418.

(5) ग्राम सिझुआ में अर्जित किए गए प्लॉट की संख्या : 1(भाग), 2 से 1385, 1386(भाग), 1387 से 1390.

(6) ग्राम उरसू में अर्जित किए गए प्लॉट की संख्या : 585 (भाग), 586 से 645.

(7) ग्राम बुकलू में अर्जित किए गए प्लॉट की संख्या: 1 से 809, 810(भाग), 811, 812(भाग), 813, 814(भाग), 815(भाग), 817(भाग), 847(भाग), 849, 886, 887, 889, 890(भाग), 891(भाग), 893 से 899, 900(भाग), 901 से 905, 906(भाग), 909(भाग), 911(भाग), 912 से 918, 919(भाग), 920(भाग), 986(भाग), 987(भाग), 988 से 1051, 1052(भाग), 1053(भाग), 1056(भाग), 1057(भाग), 1058(भाग), 1105 से 1112, 1115 से 1158, 1159 (भाग), 1160(भाग), 1162(भाग), 1163 से 1178, 1179 (भाग), 1180 से 1193, 1194 (भाग), 1195 (भाग), 1196(भाग),

  
SANJEEV KUMAR  
MANAGER

CHANDRAGUPTA OPENCAST PROJECT  
CCL, AMRAPALI-CHANDRAGUPTA AREA



1197(भाग), 1198, 1216 से 1226, 1227(भाग), 1229, 1230, 1246, 1248(भाग), 1250(भाग), 1252 से 1261.

#### सीमा वर्णन:

क-ख-ग रेखा, बिन्दु "क" से प्रारम्भ होकर ग्राम नावाखाप बड़की नदी के प्लॉट संख्या 1, प्लॉट संख्या 1(नदी) 198, (बड़की नदी के मध्य रेखा) के सम्मिलित सीमा ग्राम किशानपुर और नावाखाप प्लॉट संख्या 1, ग्राम सेरेनदगा और पचन्दा प्लॉट संख्या 515, ग्राम बिनलात और पचन्दा (बड़की नदी), कुमरांग कला और सिझुआ के प्लॉट संख्या 1 और 1386 (नदी) और सम्मिलित सीमा और आम्रपाली ब्लॉक के का.आ. 1381, तारीख 6 मई, 2003, जो भारत के राजपत्र, भाग II खण्ड 3, उप-खण्ड (ii), तारीख 10 मई, 2003 में प्रकाशित की गई थी, की अधिग्रहित उप-धारा 9 (1) कोयला धारक क्षेत्र (अर्जन और विकास) अधिनियम, 1957 के अंतर्गत प्लॉट संख्या 585, 537, 536 और 544 और प्लॉट संख्या 749, 817 ग्राम दुकरु के गुजरती है और बिन्दु "ग" पर मिलती है।

ग-घ रेखा, बिन्दु "ग" से प्लॉट संख्या 817 (गहरी नदी), 815, 814, 808, 810, 811, 813, 812, 1004, 849, 877, 891, 1112, 889, 888, 887, 886, 906, 908, 909, 911, 917, 920, 919, 987, 988, 986, 1058, 1057, 1056, 1052 और 1053 ग्राम बुकरु से गुजरती है और बिन्दु "घ" पर मिलती है।

घ-ड. रेखा, बिन्दु "घ" से ग्राम बुकरु और भदईखाप के सम्मिलित रेखा से प्लॉट संख्या 347, 340, 1250, 338, 1248, 1227, 1223, 1194, 1779, 1195, 1196, 1197, 1203, 1162, 1107 और 1159, ग्राम बुकरु और 636, 615, 616, 622, 4, 2224, 12, 2222, 02 और 117 ग्राम जोरदाग और ग्राम चट्टी बरियातु से गुजरती है और बिन्दु "ड." पर मिलती है।

ड.-क रेखा, बिन्दु "ड." से प्लॉट संख्या 117, 115, 114, 104, 106, 107, 73, 71, 70, 69, 74, 61, 64 और 6 ग्राम चट्टी बरियातु और 456 (नाला), प्लॉट संख्या 457, 458, 460, 417, 388, 387, 378, 377, 350, 352, 355, 356, 35, 36, 37, 24 (सड़क), 62, 45, 46, 49, 24, 23, 163, 165 और 1 (नदी) ग्राम नावाखाप से गुजरती है और प्रारम्भिक बिन्दु "क" पर मिलती है।

[फा.सं. 43015/10/2010-पीआरआईडब्ल्यू-I]

आर. के. सिन्हा, संयुक्त सचिव


#### MINISTRY OF COAL

#### NOTIFICATION

New Delhi, the 28th October, 2015

**S.O. 2936(E).**—Whereas by the notification of the Government of India in the Ministry of Coal number S.O. 3061(E), dated the 13<sup>th</sup> October, 2014 and corrigendum notification number 2391(E), dated the 31<sup>st</sup> August, 2015 issued under sub-section (1) of section 7 of the Coal Bearing Areas (Acquisition and Development) Act, 1957 (20 of 1957) (hereinafter referred to as the said Act) published in the Gazette of India, Part II, Section 3, Sub-section (ii), dated the 4<sup>th</sup> December, 2014 and 1<sup>st</sup> September, 2015 respectively the Central Government gave notice of its intention to acquire the all rights in and over the land measuring 1348.78 hectares (approximately) or 3331.50 acres (approximately) in the locality specified in the Schedule appended to that notification;

And whereas, the competent authority in pursuance of section 8 of the said Act has made his report to the Central Government;

  
**SANJEEV KUMAR**  
 MANAGER  
 CHANDRAGUPTA OPENCAST PROJECT  
 CCL, AMRAPALI-CHANDRAGUPTA AREA



And whereas, the Central Government after considering the aforesaid and after consulting the Government of Jharkhand is satisfied that the all rights in and over the land measuring 1348.78 hectares (approximately) or 3331.50 acres (approximately) described in the Schedule appended hereto should be acquired;

Now, therefore, in exercise of the powers conferred by sub-section (1) of section 9 of the said Act, the Central Government hereby declares that all rights in and over land measuring 1348.78 hectares (approximately) or 3331.50 acres (approximately) described in the Schedule annexed hereto are hereby acquired.

The plan bearing number REV/03/2015, dated the 19<sup>th</sup> March, 2015 of the area covered by this notification may be inspected in the Office of the Deputy Commissioner, District Hazaribagh and District Chatra or at the Office of Coal Controller, 1, Council House street, Kolkata-700001 or in the Office of the General Manager, Magadh and Amrapali Area in the District of Chatra, Jharkhand or General Manager (Land and Revenue), Central Coalfields Limited, Darbhanga House, Ranchi, Jharkhand or Chief General Manager (Exploration Division), Central Mine Planning and Design Institute Limited, Gondwana Place, Kanke Road, Ranchi, Jharkhand.

#### SCHEDULE

Pachra and Pachra South Coal Mining Block  
District – Hazaribagh and Chatra (Jharkhand)

(Plan bearing number Rev/03/2015, dated the 19<sup>th</sup> March, 2015)

All Rights:

Sl. No.	Village	Thana	Thana number	District	Area (in acres)	Remarks
1.	Chhattibariatu	Keredari	14	Hazaribagh	204.00	Part
2.	Jordag	Keredari	15	Hazaribagh	545.50	Part
3.	Nawakhap	Keredari	47	Hazaribagh	139.00	Part
4.	Pachandha	Keredari	48	Hazaribagh	722.11	Full
5.	Sijhua	Keredari	53	Hazaribagh	565.18	Full
6.	Ursu	Tandwa	54	Chatra	158.71	Part
7.	Bukru	Keredari	55	Hazaribagh	997.00	Part
Total : 3331.50 acres (approximately) or 1348.78 hectares (approximately)						

- (1) Plot numbers acquired in village Chhattibariatu : 5(P), 6(P), 7(P), 8 to 60, 61(P), 62, 63, 64(P), 69(P), 70(P), 71(P), 73(P), 74(P), 75 to 103, 104(P), 105, 106(P), 107(P), 114(P), 115(P), 116, 117(P), 2016, 2023 to 2066.
- (2) Plot numbers acquired in village Jordag: 1, 2(P), 3, 4, 12(P), 615(P), 616(P), 617 to 621, 622(P), 623 to 636, 2014, 2015, 2016, 2017, 2022, 2023, 2024(P).
- (3) Plot numbers acquired in village Nawakhap: 24(P), 35(P), 37(P), 45(P), 46(P), 49(P), 50 to 61, 62(P), 63 to 349, 350(P), 351, 352(P), 353, 354, 355(P), 377(P), 378(P), 382(P), 383, 387(P), 388(P), 389 to 416, 417(P), 457(P), 458(P), 459(P), 460(P), 461 to 779.
- (4) Plot numbers acquired in village Pachandha: 1(P), 2 to 514, 515(P), 516 to 2418.
- (5) Plot numbers acquired in village Sijhua: 1(P), 2 to 1385, 1386(P), 1387 to 1390.
- (6) Plot numbers acquired in village Ursu : 585(P), 586 to 645.
- (7) Plot numbers acquired in village Bukru : 1 to 809, 810(P), 811, 812(P), 813, 814(P), 815(P), 817(P), 847(P), 849, 886, 887, 889, 890(P), 891(P), 893 to 899, 900(P), 901 to 905, 906(P), 909(P), 911(P), 912 to 918, 919(P), 920(P), 986(P), 987(P), 988 to 1051, 1052(P), 1053(P), 1056(P), 1057(P), 1058(P), 1105 to 1112, 1115 to 1158, 1159(P), 1160(P), 1162(P), 1163 to 1178, 1179(P), 1180 to 1193, 1194(P), 1195(P), 1196(P), 1197(P), 1198, 1216 to 1226, 1227(P), 1229, 1230, 1246, 1248(P), 1250(P), 1252 to 1261.

  
**SANJEEV KUMAR**  
MANAGER  
CHANDRAGUPTA OPENCAST PROJECT  
CCL, AMRAPALI-CHANDRAGUPTA AREA



## Boundary Description:

- A-B-C Line Starts from point 'A' along with plot number 1 Barki Nadi in village Nawakhap, plot number 1 (Nadi) 198, (Centre line of Barki Nadi) common boundary of Kishunpur and Nawakhap, plot number 1 in Serandag and Pachandha, Plot number 515 in Binlat and Pachandha (Barki Nadi), Kumrang Kalan and Sijhua, plot number 1 and 1386 (Nadi) and common boundry to Amrapali Block related vide S.O. 1381, dated the 6<sup>th</sup> May, 2003 published in the Gazette of India, dated the 10<sup>th</sup> May, 2003 under sub-section (1) of section 9 of the Coal Bearing Areas (Acquisition and Development) Act, 1957 and passes through plot numbers 585, 537, 536 and 544 in village Ursu and again passes through Garhi Nadi plot numbers 749, 817 in village Bukru and meets at point 'C'.
- C-D Line passes from point 'C' of plot numbers 817 (Garhi Nadi), 815, 814, 808, 810, 811, 813, 812, 1004, 849, 877, 891, 1112, 889, 888, 887, 886, 906, 908, 909, 911, 917, 920, 919, 987, 988, 986, 1058, 1057, 1056, 1052 and 1053, in village Bukru and meets at Point 'D'.
- D-E Line passes from point 'D' through common boundary of village Bukru and Bhadi khap, plot numbers 347, 340, 1250, 338, 1248, 1227, 1223 1194, 1779, 1195, 1196, 1197, 1203, 1162, 1107 and 1159, in village Jordag and plot numbers 636, 615, 616, 622, 4, 2224, 12, 2222, 02 and 117 in village Chaiti Bariatu and meets at point 'E'.
- E-A Lines passes from point 'E' plot numbers 117, 115, 114, 104, 106, 107, 73, 71, 70, 69, 74, 61, 64 and 6 in village Chaiti Bariatu and 456 (Nalla), plot numbers 457, 458, 460, 417, 388, 387, 378, 377, 350, 352, 355, 356, 35, 36, 37, 24 (Road), 62, 45, 46, 49, 24, 23, 163, 165 and 1 (River) in village Nawakhap and meets at starting point 'A'.

[F. No. 43015/10/2010- PRIW-I]

R. K. SINHA, Jt. Secy.

  
**SANJEEV KUMAR**  
 MANAGER  
 CHANDRAGUPTA OPENCAST PROJECT  
 COL, AMRAPALI CHANDRAGUPTA AREA





# भारत का राजपत्र The Gazette of India

असाधारण

EXTRAORDINARY

भाग II—खण्ड 3—उप-खण्ड (ii)

PART II—Section 3—Sub-section (ii)

प्राधिकार से प्रकाशित

PUBLISHED BY AUTHORITY

सं. 685]

नई दिल्ली, बृहस्पतिवार, मार्च 17, 2016/फाल्गुन 27, 1937

No. 685]

NEW DELHI, THURSDAY, MARCH 17, 2016/PHALGUNA 27, 1937

कोयला मंत्रालय

अधिसूचना

नई दिल्ली, 14 मार्च, 2016

का.आ. 1147(अ).—केन्द्रीय सरकार ने कोयला धारक क्षेत्र (अर्जन और विकास) अधिनियम 1957 (1957 का 20) (जिसे इसके पश्चात् उक्त अधिनियम कहा गया है) की धारा 7 की उप-धारा (1) के अधीन जारी भारत सरकार के कोयला मंत्रालय की अधिसूचना संख्यांक का. आ. 1252(अ), तारीख 7 मई, 2015, जो भारत के राजपत्र, असाधारण, भाग II, खण्ड 3, उप-खण्ड (ii), 11 मई, 2015 में प्रकाशित की गई थी, उस अधिसूचना में संलग्न अनुसूची में विनिर्दिष्ट 423.37 हेक्टेयर (लगभग) या 1046.55 एकड़ (लगभग) परिक्षेत्र की भूमि में या उस पर के सभी अधिकार का अर्जन करने के अपने आशय की सूचना दी थी;

और, सक्षम प्राधिकारी ने उक्त अधिनियम की धारा 8 के अनुसरण में केन्द्रीय सरकार को अपनी रिपोर्ट दे दी है;

और, केन्द्रीय सरकार का पूर्वोक्त रिपोर्ट पर विचार करने के पश्चात् और झारखण्ड सरकार से परामर्श करने के पश्चात् यह समाधान हो गया है कि इससे संलग्न अनुसूची में यथावर्णित 423.37 हेक्टेयर (लगभग) या 1046.55 एकड़ (लगभग) माप वाली भूमि में या उस पर के सभी अधिकार का अर्जन किया जाना चाहिए;

अतः, अब, केन्द्रीय सरकार उक्त अधिनियम की धारा 9 की उपधारा (1) द्वारा प्रदत्त शक्तियों को प्रयोग करते हुए घोषणा करती है कि इससे संलग्न, अनुसूची में यथा वर्णित 423.37 हेक्टेयर (लगभग) या 1046.55 एकड़ (लगभग) माप वाली भूमि में या उस पर के सभी अधिकार अर्जित किए जाते हैं।

इस अधिसूचना के अधीन आने वाले क्षेत्र के रेखांक संख्या आरईवी/13/2015, तारीख 11 दिसम्बर, 2015 का निरीक्षण उपायुक्त, जिला चतरा, झारखण्ड के कार्यालय में या कोयला नियंत्रक, 1, काउंसिल हाउस स्ट्रीट, कोलकाता-700001 के कार्यालय में या महाप्रबंधक, मगध और आम्नापाली क्षेत्र, जिला चतरा, झारखण्ड, या महाप्रबंधक (भूमि और राजस्व), सेन्ट्रल कोलफील्ड्स लिमिटेड, दरभंगा हाउस, राँची, झारखण्ड या मुख्य महाप्रबंधक (गवेषणा प्रभाग), सेन्ट्रल माइन प्लानिंग और डिजाइन इंस्टीट्यूट लिमिटेड, गोंडवाना पैलेस, काँके रोड, राँची, झारखण्ड के कार्यालय में किया जा सकता है।

  
SANJEEV KUMAR  
MANAGER  
CHANDRAGUPTA OPENCAST PROJECT  
CCL, AMRAPALI-CHANDRAGUPTA AREA



## अनुसूची

## आम्रपाली विस्तार खुली खदान परियोजना

## जिला - चतरा (झारखंड)

( रेखांक संख्या आरईवी/13/2015, तारीख 11 दिसम्बर, 2015 )

सभी अधिकार:

क्र. सं.	ग्राम	थाना	थाना संख्या	जिला	क्षेत्र (एकड़ में)	क्षेत्र (हेक्टेयर में)	टिप्पणियाँ
1.	होनहे	टंडवा	50/207	चतरा	210.00	85.02	भाग
2.	कुमरांग खुर्द	टंडवा	51/208	चतरा	393.78	159.10	भाग
3.	कुमरांग कलां	टंडवा	52/209	चतरा	147.99	59.91	भाग
4.	उरसु	टंडवा	54/211	चतरा	294.78	119.34	भाग
कुल:					1046.55 एकड़ (लगभग)	423.37 हेक्टेयर (लगभग)	

ग्राम होनहे में अर्जित की गई प्लॉटों की संख्या: 844 (भाग), 845 (भाग), 876 (भाग), 877 (भाग) और 878 (भाग).  
ग्राम कुमरांग खुर्द में अर्जित की गई प्लॉटों की संख्या: 76, 78 से 88, 173 से 206, 207 (भाग), 208 (भाग), 209 (भाग), 210 (भाग), 211 (भाग), 212 से 365 और 366 (भाग).

ग्राम उरसु में अर्जित की गई प्लॉटों की संख्या: 361, 362, 381 से 421, 422 (भाग), 423 से 449, 450 (भाग), 451 से 475, 525 (भाग), 526, 527 (भाग), 530 (भाग), 532 से 568, 569 (भाग), 570 से 583 और 585 (भाग).

ग्राम कुमरांग कलां में अर्जित की गई प्लॉटों की संख्या: 169 से 207, 218, 305 से 415, 417, 418, 425 से 434, 552 (भाग), 553, 554 (भाग), 555 से 563 (भाग), 565 (भाग), 566 से 569 और 573 (भाग).

## सीमा वर्णन:

- क-ख : रेखा बिन्दु 'क' से प्रारंभ होकर ग्राम कोयदे और होने के सम्मिलित सीमा रेखा के प्लॉट संख्या 844 से गुजरती हुई बिन्दु 'ख' पर मिलती है।
- ख-ग : रेखा बिन्दु 'ख' बरमोरिया नदी के मध्य रेखा प्लॉट संख्या 845 से, ग्राम होनहे से गुजरती हुई एवं नाला के मध्य रेखा से गुजरती हुई ग्राम कुमरांग खुर्द प्लॉट संख्या 210 और 366 के मध्य रेखा और गरी लौंग नदी की प्लॉट संख्या 573, 565, 564 ग्राम कुमरांग कलां, से गुजरती हुई ग्राम उरसु के गौड़रा नदी के मध्य रेखा के प्लॉट संख्या 422 से गुजरती हुई बिन्दु 'ग' पर मिलती है।
- ग-घ : रेखा बिन्दु 'ग' बड़की नदी के मध्य रेखा के प्लॉट संख्या 569, 485 ग्राम उरसु से गुजरती हुई बिन्दु 'घ' पर मिलती है।
- घ-क : रेखा बिन्दु 'घ' ग्राम उरसु के प्लॉट संख्या 537, 532, 530, 527, 525, 526, 468, 469, 470, 475, 450, 385, 383, 381, 395, 362, 361 ग्राम कुमरांग कलां के प्लॉट संख्या 552, 554, 415, 417, 418, 427, 425, 424, 434, 433, 179, 178, 177, 176, 175, 169, 209, 205, 207, 218, 309, 308, 307, 306, 305, 304 ग्राम कुमरांग खुर्द के प्लॉट संख्या 175, 174, 373, 130, 131, 132, 133, 127, 119, 120, 370, 87, 88, 78, 76, 207, 211, 208, ग्राम होनहे के प्लॉट संख्या 878, 877, 876 से गुजरती हुई प्रारम्भिक बिन्दु 'क' पर मिलती है।

[फा. सं. 43015/2/2014-पी.आर.आई.डब्ल्यू-1]

आर. पी. गुप्ता, संयुक्त सचिव

## MINISTRY OF COAL

## NOTIFICATION

New Delhi, the 14th March, 2016

**S.O. 1147(E).**—Whereas by the notification of Government of India in the Ministry of Coal number S.O. 1252(E), dated the 7<sup>th</sup> May, 2015 issued under sub-section (1) of section 7 of the Coal Bearing Areas (Acquisition and Development) Act, 1957 (20 of 1957) (hereinafter referred to as the said Act) and published in the Gazette of India, Extraordinary, Part II, Section -3, Sub-section (ii), dated the 11<sup>th</sup> May, 2015 the Central Government gave notice of its intention to acquire all rights in or over the land measuring 423.37

  
SANJEEV KUMAR  
MANAGER  
CHANDRAGUPTA OPENCAST PROJECT  
CCL, AMRAPALI-CHANDRAGUPTA AREA



hectares (approximately) or 1046.55 acres (approximately) in the locality as specified in the Schedule appended to that notification;

And whereas, the competent authority in pursuance of section 8 of the said Act has made his report of the Central Government;

And whereas, the Central Government after considering the report aforesaid and after consulting to the Government of Jharkhand, is satisfied that the land measuring 423.37 hectares (approximately) or 1046.55 acres (approximately) and all rights in or over such land as described in the Schedule appended hereto, should be acquired;

Now, therefore, in exercise of the powers conferred by sub-section (1) of section 9 of the said Act, the Central Government hereby declares that all right in or over such land measuring 423.37 hectares (approximately) or 1046.55 acres (approximately) as described in the Schedule appended hereto are hereby acquired.

The plan bearing number REV/13/2015, dated the 11<sup>th</sup> December, 2015 of the areas covered by this notification, may be inspected in the office of the Deputy Commissioner, District Chatra, Jharkhand or at the office of Coal Controller, 1, Council House Street, Kolkata -700001 or at the office of the General Manager, Magadh and Amrapali Area, District Chatra, Jharkhand or General Manager (Land and Revenue), Central Coalfields Limited, Darbhanga House, Ranchi, Jharkhand or Chief General Manager (Exploration Division), Central Mine Planning and Design Institute Limited, Gondwana Place, Kanke Road, Ranchi, Jharkhand.

#### SCHEDULE

##### Amrapali Extension Open Cast Project

##### District – Chatra (Jharkhand)

(Plan bearing number Rev/13/2015, dated the 11<sup>th</sup> December, 2015 )

##### All Rights:

Sl. No.	Village	Thana	Thana number	District	Area in acres	Area in hectares	Remarks
1.	Honhe	Tandwa	50/207	Chatra	210.00	85.02	Part
2.	Kumrang Khurd	Tandwa	51/208	Chatra	393.78	159.10	Part
3.	Kumrang Kalan	Tandwa	52/209	Chatra	147.99	59.91	Part
4.	Ursu	Tandwa	54/211	Chatra	294.78	119.34	Part
<b>Total : 1046.55 acres (approximately) or 423.37 hectares (approximately)</b>							

Plot numbers acquired in village Honhe :

844(P), 845 (P), 876(P), 877(P), and 878(P).

Plot numbers acquired in village Kumrang khurd:

76, 78 to 88, 173 to 206, 207(P), 208(P), 209(P), 210(P), 211(P), 212 to 365 and 366(P).

Plot numbers acquired in village Ursu:

361, 362, 381 to 421, 422(P), 423 to 449, 450(P), 451 to 475, 525(P), 526, 527(P), 530(P), 532 to 568, 569(P), 570 to 583 and 585(P).

Plot numbers acquired in village Kumrang Kalan:

169 to 207, 218, 305 to 415, 417, 418, 425 to 434, 552(P), 553, 554(P), 555 to 563(P), 565, 566 to 569 and 573(P).

  
SANJEEV KUMAR  
MANAGER  
CHANDRAGUPTA OPENCAST PROJECT  
CCL, AMRAPALI-CHANDRAGUPTA AREA



**Boundary Description:**

- A-B Line starts from 'A' and passes through common boundary of village Koed and Honhe plot number 844 and meets at point "B".
- B-C Line passes through centre line of Barhmoria river plot number 845 in village Honhe, centre line of Nallah plot number 210 and 366 in village Kumarang Khurd, centre line of Gari long river plot number 573,565,564 in village Kumarang Kalan, centre line of Garua river plot numbers 422 in village Ursu and meets at point "C".
- C-D Line passes through centre line of Barki river plot numbers 569, 485 in village Ursu and meets at point "D".
- D-A Line Passes through plot number 537, 532, 530, 527, 525, 526, 468, 469, 470, 475, 450, 385, 383, 381, 395, 362, 361, in village Ursu 552, 554, 415, 417, 418, 427, 425, 424, 434, 433, 179, 178, 177, 176, 175, 169, 209, 205, 207, 218, 309, 308, 307, 306, 305, 304, in village Kumarang Kalan 175, 174, 373, 130, 131, 132, 133, 127, 119, 120, 370, 87, 88, 78, 76, 207, 211, 208, in village Kumarang Khurd 878, 877, 876, in village Honhe and meets at starting point "A".

[F. No. 43015/2/2014- PRIW-I]

R. P. GUPTA, Jt. Secy.

  
SANJEEV KUMAR  
MANAGER  
CHANDRAGUPTA OPENCAST PROJECT  
CCL, AMRAPALI-CHANDRAGUPTA AREA



**ITEM NO.408.4 (I)**

**Sub: Approval of Project Reports by CIL Board for the PRs which have been accorded "in principle" approval with 1<sup>st</sup> year capital expenditure.**

- 4.10 Company Secretary apprised the Board that DPE had earlier stipulated that Maharatna powers can be exercised by the Board if a minimum of four Independent Directors are in the Board. Since CIL Board did not have four Independent Directors w.e.f. 17<sup>th</sup> November' 19, as recommended by Empowered Sub-Committee for Evaluation Appraisal and Approval of Project Report, CIL Board in its 399<sup>th</sup>, 402<sup>nd</sup> and 405<sup>th</sup> Board meetings accorded 'in principle approval' to 13 Project Reports and also first year capital expenditure to take the Projects forward.

Thereafter, CIL took up the matter with DPE and DPE vide its OM dated 25<sup>th</sup> June '20 clarified that even in the absence of required number of Independent Directors the Boards of Maharatna, Navratna and Miniratna CPSEs might also exercise the delegated powers till such time the position of Independent Directors are filled by the competent authority subject to the condition that the Govt. Directors, the Finance Director and the concerned Functional Director (s) must be present when major decisions are taken specially when they pertain to investments, expenditure and such decision should preferably be unanimous. This was intimated to Board in its 407<sup>th</sup> Meeting held on 3<sup>rd</sup> July'20. He further apprised that in view of the clarification given by DPE, Board might consider and approve these 13 Project Reports to enable the Subsidiaries to implement these Projects.

Hence, as brought out in the agenda note, Board accorded its approval to the following Project Reports as under:

Sl No	Project Report	Subsidiary	Capacity (MTY)	Total capital investment (Rs. in crore)	Mode of implementation
1	Revised PR for Bhatadih Expn. OC Mine (including Mining Plan)	WCL	2.00	729.86	Partial hiring option under cost plus contract
2	PR of Dinesh (MKD-III) Expn. OCP (including Mining Plan)	WCL	8.00	1184.33	Total hiring option
3	PR for Kotre Basantpur Pachmo OCP	CCL	5.00	861.06	Total outsourcing option
4	Recast Expn PR of Amrapali OCP	CCL	25.00 (Peak Capacity -35 MTY)	5136.15	East Section Departmental and West Section Outsourcing

*See*  
**SANJEEV KUMAR**  
 MANAGER  
 CHANDRAGUPTA OPENCAST PROJECT  
 CCL, AMRAPALI-CHANDRAGUPTA AREA



5	RPR of Magadh Expn. OCP	CCL	51.00 (Peak Capacity -70 MTY)	7254.37	Quarry-I outsourced and Quarry-II Departmental
6	RCE of Khadia Expn OCP (4 to 10 MTY) Completion Report of RCE of Khadia Expn OCP (4 to 10 MTY)	NCL	10.00	793.32	RCE prepared for approved option of PR i.e. Partial OB outsourcing option
				796.85	-
7	PR of Tikak West Expn OCP	NEC	0.40	349.92	Total Outsourcing
8	Expansion PR for Jhanjra UG	ECL	5.00 (Peak Capacity - 5.48 MTY)	1922.24	Equipment hiring option
9	PR for Shyamsundarpur UG (incl. Sarpi Unit)	ECL	1.59	672.39	Equipment hiring option
10	PF for Baroud OC Expn	SECL	10.00	2309.80	Total Outsourcing option
11	PR for Balaram Expansion OCP	MCL	15.00	3504.21	Partial Outsourcing
12	PR for Sanghmitra OCP (including Mining Plan)	CCL	20.00	1694.74	MDO Mode
13	PR for Chandragupt OCP (including Mining Plan)	CCL	15.00 (Peak Capacity - 20 MTY)	973.50	MDO Mode

#### ITEM NO.408.4 (K)

**Sub: Procurement of 96 nos., 240T Rear Dumpers along with spares and consumables for 96 months (12 months warranty period + 84 months thereafter) for Gevra (84 nos.) and Kusmunda (12 nos.) projects of SECL.**

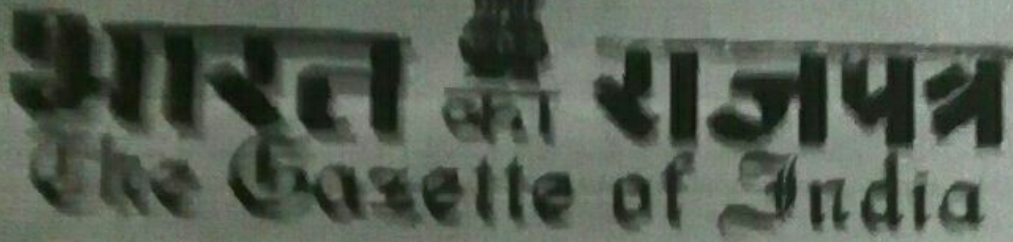
- 4.11 Director (Technical), GM (EED) and GM (MM), CIL apprised the Board, the details of the proposal as under :-

A Global e-Tender was floated for the requirement. Against the Global Tender, four bids from M/s. J. V. Gokal & Co. Pvt. Ltd., Mumbai (on behalf of M/s. OJSC "BELAZ", Belarus), M/s. Tata Hitachi Construction Machinery Co. Pvt. Ltd., Bengaluru (on behalf of M/s. Hitachi Construction Machinery Co. Ltd., Japan), M/s. Liebherr India Pvt. Ltd., Kolkata (on behalf of M/s. Liebherr Mining Equipment Newport News Co., USA) and M/s. GMMCO Ltd., Kolkata (on behalf of M/s. Caterpillar Inc., USA) were received and all the four bids were found to be techno-commercially acceptable. After opening of price bids, Reverse Auction was conducted and the lowest price for both the projects was received from M/s. J. V. Gokal & Co. Pvt. Ltd., Mumbai for Belaz make Dumper Model 75306 (net power 1742 kW). The case was considered by a duly constituted Tender Committee.

*Handwritten signature*

*Handwritten signature*  
**SANJEEV KUMAR**  
**MANAGER**  
**CHANDRAGUPTA OPENCAST PROJECT**  
**CCL, AMRAPALI-CHANDRAGUPTA AREA**





WELFARE

NAME: [REDACTED] DATE: [REDACTED] PAGE: [REDACTED]

THE UNITED STATES DEPARTMENT OF JUSTICE  
WASHINGTON, D. C. 20535

第 11 卷 第 1 期 (1984)

PART II. Section 3.—Sub-section (ii)

Source's Orders and Notifications issued by the Ministry of the Government of India  
(Other than the Ministry of Defence)

विषय सूची

*(Signature)*  
SANJEEV KUMAR  
MANAGER  
CHANDRAGUPTA OPENCASST PROJECT  
GCL AMRAPALI-CHANDRAGUPTA AREA



**ORDER**

New Delhi, the 25th May, 2017

**S.O. 1299**—Whereas on the publication of the notification of the Government of India in the Ministry of Coal, number S.O. 2936(E), dated the 28<sup>th</sup> October, 2015, published in the Gazette of India, Extraordinary, Part II, Section 3, Sub-section (ii), dated the 28<sup>th</sup> October, 2015, issued under sub-section (1) of section 9 of the Coal Bearing Areas (Acquisition and Development) Act, 1957 (20 of 1957) (hereinafter referred to as the said Act), the land and all rights in or over the said land described in the Schedule appended to the said notification, have been vested in the said land vested absolutely in the Central Government free from all encumbrances under sub-section (1) of section 10 of the said Act;

And whereas, the Central Government is satisfied that the Central Coalfields Limited, District Ranchi-834001, (hereinafter referred to as the Government Company) is willing to comply with such terms and conditions as the Central Government thinks fit to impose in this behalf;

Now, therefore, in exercise of the powers conferred by sub-section (1) of section 11 of the said Act, the Central Government hereby directs, that the said land and all rights in or over the said land so vested shall with effect from the 28<sup>th</sup> October, 2015 instead of continuing to so vest in the Central Government, shall vest in the Government Company, subject to the following terms and conditions, namely:—

1. The Government Company shall reimburse to the Central Government all payments made in respect of compensation, interest, damages and the like, as determined under the provisions of the said Act.
2. A Tribunal shall be constituted under section 14 of the said Act for the purpose of determining the amounts payable to the Central Government by the Government Company under condition (1) and all expenditure incurred in connection with any such Tribunal and persons appointed to assist the Tribunal shall be borne by the Government Company and similarly, all expenditure incurred in respect of all legal proceedings like appeals, etc. for or in connection with the rights, in or over the said lands, so vested, shall also be borne by the Government Company;
3. The Government Company shall indemnify the Central Government or its officials against any other expenditure that may be necessary in connection with any proceedings by or against the Central Government or its officials, regarding the rights in or over the said land so vested.
4. The Government Company shall have no power to transfer the lands to any other persons without the prior approval of the Central Government, and
5. The Government Company shall abide by such directions and conditions as may be given or imposed by the Central Government for particular areas of the said lands, as and when necessary.

[F No 43015-18/2017-I.A & IR]

N K SINGH Dy Secy

  
**SANJEEV KUMAR**  
 MANAGER  
 CHANDRAGUPTA OPENCAST PROJECT  
 CCL, AMRAPALI-CHANDRAGUPTA AREA



का.प्र. 1209.— कोंकण ग्राम सेवा (ब्रह्म सेवा विभाग) अधिनियम 1957 (1957 अ. 20) दिनांक 17.12.1957

[illegible]

अब अब कच्चाव सवकार, उक्त अधिलेखन की धारा 11 की उप-धारा (3) द्वारा प्रदान किये गये अधिकारों का उपयोग करते हुए निम्नलिखित विधियाँ में कायम कर के कच्चाव अधिकार मासिक 28 अक्टूबर 2015 में राज्य सरकार द्वारा निर्धारित गत में बजाना, निम्नलिखित विधियाँ और शर्तों के अधीन करने हुए गत जारी कंपनी में निर्दिष्ट हो जायगा। अतः

- (1) सरकारी कार्तीय अर्थात् अधिनियम के अन्वय में अर्थात् राज्य प्रशासनिक परिवर्तन व्यवस्था प्रशासनिक और नगरों के मध्य के संबंध में किया गया नगरों की वस्तुस्थिति सरकार को प्रतिबोधित करने।
- (2) सर्व 11 के अर्थात् सरकारी कर्मियों द्वारा कर्तव्य मन्त्रालय का मुख्य स्वयं का प्रवर्धन करने के द्वारा 11 के अर्थात् अधिनियम की धारा 14 के अर्थात् एक अधिपति का कार्य किया जाएगा और तब किसी अधिनियम और अधिनियम के अन्वय में किया गया व्यक्ति के संबंध में उपमान करने। यह सरकारी कार्तीय द्वारा किया गया 11 के अर्थात् अधिनियम के अन्वय में प्रकाश विहित उक्त भूमि में या उस पर के अधिपति के द्वारा या उनके संबंध में उपमान द्वारा किया गया अधिनियम के अन्वय में उपमान करने। यह सरकारी कार्तीय द्वारा प्रदान किया गया।

הנהגתו של המנהל הכללי של המבחן, והוא שיש להבחין בין המבחן לבין המבחן.

CHANDRAGUPTA OPENCAST PROJECT  
CCL AMRAPALI-CHANDRAGUPTA AREA