



ಇವರಿಗೆ,

ಕಾರ್ಯಪಾಲಕ ಇಂಜಿನಿಯರ್,

ಲೋಕೋಪಯೋಗಿ ಇಲಾಖೆ,

ವಿಶೇಷ ವಿಭಾಗ, ಶಿವಮೊಗ್ಗ




ಮಾನ್ಯರೇ,

ವಿಷಯ :- ಶಿವಮೊಗ್ಗ ತಾಲ್ಲೂಕು, ಸೋಗಾನೆ ಗ್ರಾಮದಲ್ಲಿ ವಿಮಾನ ನಿಲ್ದಾಣದ ರಾತ್ರಿ ವೇಳೆ ಕಾರ್ಯಾಚರಣೆಗೆ ಅವಶ್ಯವಿರುವ ಹೆಚ್ಚುವರಿ ಜಮೀನಿಗೆ ಪರ್ಯಾಯವಾಗಿ ನೀಡಲಾದ ಜಮೀನಿನ ಸ್ಕೂಟಿಬಿಲಿಟಿ ಸರ್ಫಿಕೇಟ್ ನೀಡುವ ಬಗ್ಗೆ.(Land suitability Certificate)

- ಉಲ್ಲೇಖ 1. ಪ್ರಪೋಸಲ್ ಸಂ:FP/KA/others/141683/2021.
2. Under-Secretary to Government, Forest, Ecology and Environment Department, (Forest-C&Co-Ordination, Bangalore Letter No.FEE.06.FLL.2022(e) dtd:02-02-2022.
3. Assistant Insepctor General of Forests(Central); Ministry of Environment Forest & Climate Change, Bangalore office letter F.No.4-KRB-1337/2021-BAN/1415 dtd:14-02-2022

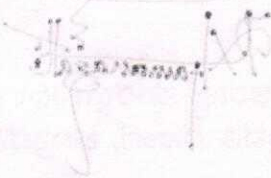
ಮೇಲಿನ ವಿಷಯಕ್ಕೆ ಸಂಬಂಧಿಸಿದಂತೆ, ಶಿವಮೊಗ್ಗ ತಾಲ್ಲೂಕು, ಸೋಗಾನೆ ಗ್ರಾಮದಲ್ಲಿ ವಿಮಾನ ನಿಲ್ದಾಣದ ರಾತ್ರಿ ವೇಳೆ ಕಾರ್ಯಾಚರಣೆಗೆ ಅವಶ್ಯವಿರುವ ಹೆಚ್ಚುವರಿ ಜಮೀನಿಗೆ ಪರ್ಯಾಯವಾಗಿ ನೀಡಲಾದ ಜಮೀನಿನ ಸ್ಕೂಟಿಬಿಲಿಟಿ ಸರ್ಫಿಕೇಟ್ ನೀಡುವ (Land suitability Certificate)ಕುರಿತು, ಉಲ್ಲೇಖ (2) ಮತ್ತು (3)ರ ಪತ್ರಗಳನುಸಾರ, ಸದರಿ ಯೋಜನೆಯಲ್ಲಿ ಚದುಗಡೆಯಾಗುವ ಅರಣ್ಯ ಭೂಮಿಗೆ ಪರ್ಯಾಯವಾಗಿ ಪರಿಹರಾತ್ಮಕ ನೆಡುತೋಪು ಬೆಳೆಸಲು ಸಮನಾಂತರ ಕಂದಾಯ ಭೂಮಿಯನ್ನು ನೀಡುವ ಸಲುವಾಗಿ ಭದ್ರಾವತಿ ತಾಲ್ಲೂಕು ಕೂಡ್ಲಿಗೆರೆ ಹೋಬಳಿಯ ಎಮ್ಮೆದೊಡ್ಡಿ ಗ್ರಾಮದ ಸರ್ವೆ ನಂ.2ರ 4.05ಹೆ., ಸ.ನಂ.3ರಲ್ಲಿ 2.98ಹೆ. ಮತ್ತು ಸ.ನಂ.4ರಲ್ಲಿ 2.85 ಹೆ. ಒಟ್ಟು 9.88 ಹೆ. ಭೂಮಿಯನ್ನು ಅರಣ್ಯೇತರ ಭೂಮಿಯು ಪರಿಹರಾತ್ಮಕ ನೆಡುತೋಪು ಬಗ್ಗೆ **"Land Suitability Certificate"** ನ್ನು ಈ ಪತ್ರದ ಲಗತ್ತು ಮುಂದಿನ ಅಗತ್ಯ ಕ್ರಮಕ್ಕಾಗಿ ಕಳುಹಿಸಿದೆ.

ನಿಮ್ಮ ವಿಶ್ವಾಸಿ,


ಉಪ ಅರಣ್ಯ ಸಂರಕ್ಷಣಾಧಿಕಾರಿ,
ಭದ್ರಾವತಿ ವಿಭಾಗ, ಭದ್ರಾವತಿ.

ಪ್ರತಿಯನ್ನು:-

1. ಮಾನ್ಯ ಮುಖ್ಯ ಅರಣ್ಯ ಸಂರಕ್ಷಣಾಧಿಕಾರಿಗಳು, ಶಿವಮೊಗ್ಗ ವೃತ್ತ, ಶಿವಮೊಗ್ಗ ರವರ ಅವಗಾಹನೆಗೆ ಸಲ್ಲಿಸಿದೆ.
2. ಪ್ರತಿಯನ್ನು ಮಾನ್ಯ ಜಿಲ್ಲಾಧಿಕಾರಿಗಳು, ಶಿವಮೊಗ್ಗ ಜಿಲ್ಲೆ, ಶಿವಮೊಗ್ಗ ರವರ ಅವಗಾಹನೆಗೆ ಸಲ್ಲಿಸಿದೆ.
3. ಸಾಮಾನ್ಯ ಅರಣ್ಯ ಸಂರಕ್ಷಣಾಧಿಕಾರಿ, ಚನ್ನಗಿರಿ ಉಪ ವಿಭಾಗ, ಚನ್ನಗಿರಿ ಇವರಿಗೆ ಮಾಹಿತಿಗಾಗಿ ಕಳುಹಿಸಿದೆ.
4. ಉಪ ವಿಭಾಗಾಧಿಕಾರಿ, ಶಿವಮೊಗ್ಗ ಉಪ ವಿಭಾಗ, ಶಿವಮೊಗ್ಗ ಇವರ ಮಾಹಿತಿ ಮತ್ತು ಮುಂದಿನ ಕ್ರಮಕ್ಕಾಗಿ ಕಳುಹಿಸಿಬಿಟ್ಟಿದೆ.
5. ತಹಸೀಲ್ದಾರ್, ಭದ್ರಾವತಿ ತಾಲ್ಲೂಕು, ಭದ್ರಾವತಿ ಇವರ ಮಾಹಿತಿ ಮತ್ತು ಮುಂದಿನ ಕ್ರಮಕ್ಕಾಗಿ ಕಳುಹಿಸಿದೆ.
6. ವಲಯ ಅರಣ್ಯಾಧಿಕಾರಿ, ಭದ್ರಾವತಿ ವಲಯ, ಭದ್ರಾವತಿ ಇವರಿಗೆ ಮಾಹಿತಿ ಮತ್ತು ಮುಂದಿನ ಕ್ರಮಕ್ಕಾಗಿ ಕಳುಹಿಸಿದೆ.



FORMAT-A

CA LAND SUITABILITY CERTIFICATE UNDER FCA 1980

In compliance of the procedure established for diversion of forestland for non forest purpose through the Forest Conservation Rule 2003 and guidelines framed under the Forest (Conservation) Act (FCA) 1980, the following is certified.

Subject:-Regarding the issue of "Land Suitability Certificate" for Compensatory afforestation (CA) land given by the user agency as compensatory area for the Diversion of 4.5769ha of Forest land in Sy No 12 of Siriur village in BhadravathiTq, Shivmogga dist. For the implementation of ILS landing AIRPORT project

According to the site inspection done by Assistant Conservator of Forest, Channagiri Sub-division, Bhadravathi and Range forest officer, Bhadravathi range, Bhadravathi:-

The non forest land parcel(s) show in the table below proposed by *Executive Engineer, PWD Department, Special division, Shivamogga District*. (User agency) for raising compensatory afforestation (CA) for forest land diversion proposal number FP/KA/ others/141683/2021 for diversion of 4.5769ha of Forest land Siriur village in Sy.No.12 of Jedikatte Sate Forest at Bhadravathi Range in Bhadravathi forest division.

Remarks:-

- I. The proposed CA Plot-I area is in Sy No.2 of Emmedoddi village, Kudligere hobli, BhadravathiTq, Shivamogga Dist (10.01Acres). It is a Revenue land and it is mentioned as "Sarkari Banjaru" in RTC Column No.9
- II. The proposed CA Plot-II area is in Sy No 3 of Emmedoddi village, Kudligere hobli, BhadravathiTq, Shivamogga Dist (7.38Acres). It is a Revenue land and it is mentioned as "Sarkari Banjaru" in RTC Column No.9
- III. The proposed CA Plot-II area is in Sy No 4 of Emmedoddi village, Kudligere hobli, BhadravathiTq, Shivamogga Dist (7.06Acres). It is a Revenue land and it is mentioned as "Sarkari Banjaru" in RTC Column No.9
- IV. The proposed area for CA land Contains grown tress, This CA Plot-1 Plot-2 and Plot-3 area is a dry deciduous forest and the major species found here are *Dalbergia latifolia*, *Tectona grandis*, *Terminalia paniculata*, *Pterocarpus marsupeum*, *Small bamboo*, *Lagestroemia lanceolata*, *Terminelia ballarica* and *Anogueisis latifolia* etc.,

- V. The proposed area is adjacent to the Dodderi Minor Forest. (Emmedoddi village Sy.no.8) and corridor of wild animals like Elephant, Leopard, wild Gaur, Bear, wild boar, deer, sambar and monkeys etc.
- VI. This proposed land is plain area with gentle slope.
- VII. Annual rain fall here is 600mm to 700mm and this area do not have any channels/tanks.
- VIII. The proposed CA land is adjoining to Emmedoddi village and also adjoining KUSF and Dodderi MF.
- IX. Proposed CA land is 0 meter from Dodderi MF [Emmedoddi village Sy.No.8] (*No.G.2362-Ftm 109-27-81, Dated 23rd August 1929*), and KUSF [Emmedoddi village Sy.no.5] (*Notification(i)No.GL.23836-R, 8466, Dated 19th June 1896*).
- X. The proposed CA land is not included in any section-4 proposed area or in Statutory forest proposal list and it is purely revenue land.
- XI. The proposed CA land is free from encroachments, roads and private buildings.
- XII. The proposed CA land in Plot-1 of Emmedoddi village Sy. No. 2(10.01Acres), plot-2 of Emmedoddi village Sy. No. 3(7.38Acres) and plot-3 of of Emmedoddi village Sy. No. 4(7.06Acres) consists of natural forest.
- XIII. The proposed CA land is not a Notified forest.
- XIV. The canopy density of proposed land is above 0.40.
- XV. The proposed CA area consists of natural forest, so here it is not possible to **raise plantation of 1000 seedlings per ha. hence Artificial Natural Regeneration (ANR) model plantation with 400 Plants/Ha. And SMC works can be raised.** Also the remaining plants can be raised in and around the proposed area in degraded forest of Guddada Neralakere sy no.32 of Antharagange State Forest with GPS Reading as below.
 - 1) N13 51 21.6 E75 46 29.5
 - 2) N13 51 15.9 E75 46 34.1
 - 3) N13 51 09.0 E75 46 39.7
 - 4) N13 51 04.8 E75 46 31.2
 - 5) N13 51 10.6 E75 46 26.0
 - 6) N13 51 16.6 E75 46 20.7
- XVI. The proposed CA land **Plot- I** GPS Co-Ordinates are:-
 - 1) N13 50 33.6 E75 49 25.1
 - 2) N13 50 36.5 E75 49 37.3
 - 3) N13 50 39.5 E75 49 37.3
 - 4) N13 50 38.5 E75 49 28.6
 - 5) N13 50 38.2 E75 49 27.1
 - 6) N13 50 37.5 E75 49 26.1
- XVII. The proposed CA land **Plot- II** GPS Co-Ordinates are:-
 - 1) N13 50 33.6 E75 49 25.1
 - 2) N13 50 32.0 E75 49 24.8
 - 3) N13 50 31.9 E75 49 27.8
 - 4) N13 50 33.5 E75 49 37.3
 - 5) N13 50 33.8 E75 49 37.3
 - 6) N13 50 36.5 E75 49 37.3

XVIII. The proposed CA land **Plot- III** GPS Co-Ordinates are:-


- 1) N13 50 31.9 E75 49 27.8
- 2) N13 50 30.7 E75 49 28.0
- 3) N13 50 30.5 E75 49 29.3
- 4) N13 50 30.7 E75 49 30.7
- 5) N13 50 31.5 E75 49 32.3
- 6) N13 50 26.5 E75 49 33.2
- 7) N13 50 24.2 E75 49 35.8
- 8) N13 50 24.3 E75 49 36.5
- 9) N13 50 25.7 E75 49 36.4
- 10) N13 50 32.7 E75 49 36.8
- 11) N13 50 33.5 E75 49 37.3

Hence it is suitable for C.A land.

District,Taluk&Hobli	Village	Survey Number	CA Extent proposed (Ac)	Remarks about the adjacency of the proposed land parcel to a notified forest
Shivamogga -Dist. Bhadravathi-Tq, Kudligere-hobli,	Emmedoddi	2	(Plot-01) 4.05 Ha	The proposed CA land is adjoining to the Dodderi MF [Emmedoddi village Sy.No.8] (No.G.2362-Ftm 109-27-81, Dated 23rd August 1929) , and KUSF [Emmedoddi village Sy.no.5] (Notification(i)No.GL.23836-R, 8466, Dated 19th June 1896]
		3	(Plot-02) 2.98 Ha	
		4	(Plot-02) 2.85 Ha	
Total area			9.88 Ha	

Place:-Bhadravathi

Date: -03-2022


Deputy Conservator of Forests,
Bhadravathi Division, Bhadravathi.