
 <p>Equity Efficiency Sustainability WRD</p>	<p>Office of Executive Engineer Dharoi Canal Division-3, Dharoi Colony Visnagar, Mehsana – Kheralu Road Visnagar <u>eeexecutive@ymail.com</u></p>	 <p>सत्यमेव जयते</p>
No. <u>DCPN/3/CB/Hirpura/1</u>		Dt. <u>1-4-22.</u>

To,
Dy. Conservator of Forests,
Gandhinagar Forest Division,
Gandhinagar.

Sub.: Proposal for grant of permission under Forest (Conservation) Act-1980 for Diversion of **10.19 ha.** Reserve Forest Land for construction of Barrage and approach road on Sabarmati River in Village: Hirpura of Ta. Vijapur, Dist. Mehsana. **(Reg. Transfer of Non-Forest land)**

Ref.: i) Your office letter no.: FCA/13/B/2021-22/5221-24 Dt. 30/03/2022.
ii) Office of Collector, Mehsana letter no. LandAPL/WS/365/2022 Dt. 30/03/2022
ii) This office letter no.: DCD-3/CB/649/2021-22 Dt. 18/03/2022.

Sir,


With reference to aforementioned subject and reference, this office has submitted a diversion proposal under Forest (Conservation) Act-1980 for construction of Barrage and approach road requiring 10.19 ha. Reserve Forest under your jurisdiction.

In this regard, as an essential prerequisite this office has submitted a proposal to Collectorate, Mehsana for transfer of 10.19 ha. of non-forest land in lieu of the aforementioned reserve forest land for raising compensatory afforestation which is identified at Survey no. 297 (old survey no. 65), Village Rangpur (Gadh), Ta. Satlasana, Dist. Mehsana which is also adjoining to Reserve Forest land under your jurisdiction and the documents for the same has been submitted to your office vide letter ref. (iii) above. Also, the identified land was found suitable vide your office letter ref. (i) above.

As the identified land is more than 1.00 ha. the powers for transfer of land vests with Revenue Secretary, Revenue Department, Government of Gujarat, the Collector, Mehsana vide letter ref. (ii) above has recommend for transfer of said Government Wasteland land to Forest Department seeking approval from Revenue Secretary, Revenue Department and the said land shall be transferred after necessary approval from Revenue Department

A copy of Gujarati letter from Collectorate Mehsana and notarized English letter is attached herewith for your reference.

Hence, considering above clarifications it is requested to process the proposal to Competent Authority for early approval.


 Executive Engineer
 Dharoi Canal Division No. 3
 Visnagar




કલેક્ટર વ જિલ્લા મેજિસ્ટ્રેટશ્રીની કચેરી, મહેસાણા

જમીન અપીલ દફતર, જમીન શાખા,

બહુમાળી ભવન, બ્લોક નં.-૩, પ્રથમ માળ, રાજમહેલ કંમ્પાઉન્ડ, મહેસાણા

(O) 02762-222219, E-Mail ID: meh.lan.apl@gmail.com



નં.જમીન અપીલ/વશી/૩૬૫/૨૦૨૨

તા.૩૦/૦૩/૨૦૨૨

RFMS No.-13828553

પ્રતિ,
ઉપસચિવશ્રી,
મહેસૂલ વિભાગ,
સચિવાલય, ગુજરાત સરકાર,
ગાંધીનગર.

વિષય:- મોજે.રંગપુર(ગઢ), તા.સતલાસણા ખાતેના રી-સર્વે નં.-૨૯૭(જુના સર્વે નં.-૬૫)ની સરકારી ખરાબાની જમીન પૈકી ૧૦.૧૯ હેક્ટર જમીન વનવિભાગને તબદીલ કરવા બાબત.

ઉપરોક્ત વિષય પરત્વે સાદર નિવેદન કે, કાર્યપાલક ઈજનેરશ્રી, ધરોઈ નહેર વિભાગ-૩, વિસનગરની મોજે.હિરપુરા, તા.વિજાપુર ખાતે સાબરમતી નદી પર બેરેજ બનાવવાની કામગીરી અન્વયે બેરેજ બાંધકામ અને એપ્રોચ રોડ સારું ઉપયોગ થનાર ૧૦.૧૯ હેક્ટર વનવિભાગની જમીનના બદલામાં મોજે.રંગપુર(ગઢ), તા.સતલાસણાના રી-સર્વે નં.-૨૯૭(જુના સર્વે નં.-૬૫)ની સરકારી ખરાબાની કુલ ક્ષે.-હે.આરે.-૨૮-૦૧-૧૮ ચો.મી. જમીન પૈકી ક્ષે.-હે.આરે.-૧૦-૧૯-૦૦ ચો.મી. જમીન વન વિભાગને તબદીલ કરી આપવા અત્રે માંગણીના કામે પ્રાંત અધિકારીશ્રી/મામલતદારશ્રી મારફતે રજૂ થયેલ અભિપ્રાય સહ દરખાસ્ત અવલોકનમાં લેતાં નીચે મુજબની હકીકત જણાય છે.


૧. મોજે.હિરપુરા, તા.વિજાપુર ખાતે સાબરમતી નદી પર બેરેજ બનાવવાની કામગીરી અન્વયે બેરેજ બાંધકામ અને એપ્રોચ રોડ સારું વનવિભાગની ૧૦.૧૯ હેક્ટર જમીનની માંગણી ધરોઈ વિભાગ દ્વારા થતાં, નાયબ વન સંરક્ષકશ્રી, ગાંધીનગરએ તેઓના તા.૦૭/૦૧/૨૦૨૦ના પત્ર દ્વારા આ ઉપયોગ થનાર વનવિભાગની જમીનના બદલામાં તેટલી જ અન્ય જમીન વનવિભાગના નામે તબદીલ કરવાની રહે છે તેમ જણાવેલ છે.
૨. નાયબ વનસંરક્ષકશ્રી, ગાંધીનગરએ તેઓના તા.૦૭/૦૧/૨૧ તથા ૨૦/૧૦/૨૧ના પત્રની વિગતે વિજાપુર તાલુકાના રીઝર્વ ફોરેસ્ટને લગત ગામોમાં ઉપલબ્ધ સરકારી જમીન ફાળવવા જણાવેલ. જે અન્વયે કા.પા.ઈ.શ્રી ધરોઈ કેનાલ ડીવીઝન-૩, વિસનગરની કચેરી દ્વારા વિજાપુર તાલુકાના રીઝર્વ ફોરેસ્ટ નજીક આવેલ સરકારી ખરાબાની જમીનની રેકર્ડ અનુસાર સ્થળ તપાસ કરતા મોજે.આગલોડ,તા.વિજાપુર સિવાયના ગામોમાં જરૂરિયાત જેટલી ૧૦.૧૯ હેક્ટર જમીન વનવિભાગને અનુકૂળ વિસ્તાર આવેલ ન હોઈ તેમજ આગલોડ ગામ ખાતેના સરકારી ખરાબાની જમીન રીઝર્વ ફોરેસ્ટ વિસ્તારથી ૫ કી.મી.ના અંતરે આવેલ હોઈ, સદર બાબતે અન્ય વિસ્તારમાં રીઝર્વ ફોરેસ્ટની નજીક કા.પા.ઈ.શ્રી ધરોઈ કેનાલ ડીવીઝન-૩, વિસનગરની કચેરી તથા વનવિભાગના કર્મચારીઓ સાથે સ્થળ તપાસ કરતાં મોજે.રંગપુર(ગઢ), તા.સતલાસણા ખાતેના રી-સર્વે નંબર-૨૯૭(જુના સર્વે નંબર-૬૫)વાળી કુલ ક્ષે.-૨૮-૦૧-૧૮ હેક્ટર સરકારી ખરાબાની જમીન જે રી સર્વે નંબર-૨૯૬(જુન સર્વે નં.-૬૭) તથા મોજે. રાધુપુરાના જુના સર્વે નંબર-૯૫ રીઝર્વ ફોરેસ્ટ તથા ટોમ્બા રીઝર્વ ફોરેસ્ટની નજીક આવેલ હોઈ વનીકરણ માટે તેઓને અનુકૂળ જણાતાં મોજે.રંગપુર(ગઢ), તા.સતલાસણાના સર્વે નંબર-૬૭ની ક્ષે.-૨૮-૦૧-૧૮ હેક્ટર પૈકી ૧૦.૧૯ હેક્ટર જમીન વનવિભાગના નામે તબદીલ કરવા કાર્યપાલક ઈજનેરશ્રી ધરોઈ કેનાલ ડીવીઝન-૩, વિસનગર દ્વારા અત્રે રજૂઆત કરેલ છે. (પાન નં.-૧)
૩. કાર્યપાલક ઈજનેરશ્રી ધરોઈ કેનાલ ડીવીઝન-૩, વિસનગરની ઉક્ત રજૂઆત અન્વયે રજૂ થયેલ દરખાસ્તની વિગતે જણાવ્યા મુજબ સવાલવાળી જમીન સરકારી ખરાબા સદરની છે. જમીન સ્થળે ખુલ્લી તેમજ દબાણરહિત છે. આ જમીનમાંથી ઓ.એન.જી.સી.ની પાઈપલાઈન પસાર થતી નથી તેમજ કોઈ ઇલેક્ટ્રીક લાઈન કે ટેલિફોન લાઈન પસાર થતી નથી કે કોઈ બાંધકામ થયેલ નથી. આ ઉપરાંત સવાલવાળી જમીન નજીક સ્મશાન, રક્ષિત સ્મારક કે

તળાવ આવેલ નથી. સવાલવાળી જમીન નજીક વનવિસ્તાર આવેલ છે અને સ્થળે હાલ અંદાજિત રૂ.૪૦,૦૦૦/- થાય છે.

4. સવાલવાળી જમીનની સ્થળ સ્થિતિ દર્શાવતું પંચનામું, નિયત નમૂનાનું વર્ગફિર અંગેનું ચેકલીસ્ટ, નકશાનું ટ્રેસીંગ તથા કાર્યપાલક ઈજનેરશ્રી, સિંચાઈ વિભાગ-૩, ધરોઈ કોલોની, વિસનગરના પ્રતિનિધિના સર્કલ ઓફીસરશ્રી સતલાસણા રૂબરૂ જવાબ આ સાથે સામેલ રાખેલ છે. (પાન નં.-૪૫, ૧૧ થી ૧૯, ૪૯, ૪૭)
5. પ્રાંત અધિકારીશ્રી ખેરાલુ તથા મામલતદારશ્રી સતલાસણા દ્વારા તેઓના અનુક્રમે તા.૦૭/૦૩/૨૦૨૨ તથા તા.૧૯/૦૨/૨૦૨૨ના પત્રો અન્વયે સવાલવાળી જમીન વનવિભાગને ફાળવવા હકારાત્મક અભિપ્રાયો રજૂ કરેલ છે.
6. નામદાર સરકારશ્રીના મહેસૂલ વિભાગ, ગાંધીનગરના પત્ર નં.-જમન/૨૨૦૯/૨૭૪/ગ, તા.૧૬/૧૧/૨૦૦૯ના પત્રની વિગતે અપાયેલ સૂચના મુજબ વધુમાં વધુ ૧ હેક્ટરની મર્યાદામાં કલેક્ટરશ્રી જમીન ફાળવી શકશે. ૧ હેક્ટરથી વધુ જમીનની માંગણી હોય તેવા કિસ્સામાં સરકારશ્રીની પૂર્વ મંજૂરી લેવાની રહે છે.
7. મોજે.રંગપુર(ગઢ), તા.સતલાસણાના રી-સ.નં.-૨૯૭(જુના સ.નં.-૬૫)ની સરકારી ખરાબાની કુલ ક્ષે.-હે.આરે.-૨૮-૦૧-૧૮ ચો.મી. જમીન પૈકી ક્ષે.-હે.આરે.-૧૦-૧૯-૦૦ ચો.મી. જમીન નામદાર સરકારશ્રીની પૂર્વ મંજૂરી મળ્યેથી ગુજરાત જમીન મહેસૂલ નિયમો, ૧૯૭૨ના વહીવટી હુકમ-૩ હેઠળ 'વન અને પર્યાવરણ વિભાગ'ને તબદીલ કરવાની થાય છે. ત્યારબાદ વનવિભાગની સંમતિ/મંજૂરી મળ્યેથી કાર્યપાલક ઈજનેરશ્રી, ધરોઈ નહેર વિભાગ-૩, વિસનગરની માંગણી મુજબ મોજે.હિરપુરા, તા.વિજાપુર ખાતે સાબરમતી નદી પર બેરેજ બનાવવાની કામગીરી અન્વયે બેરેજ બાંધકામ અને એપ્રોચ રોડ સારું ઉપયોગ થનાર વનવિભાગની ૧૦.૧૯ હેક્ટર જમીન સરકાર હસ્તક લઈ ફાળવવા અંગેની આગળની કાર્યવાહી કરવાની થાય છે.

ઉપરોક્ત તમામ વિગતો નિગાહે લઈ કાર્યપાલક ઈજનેરશ્રી, ધરોઈ નહેર વિભાગ-૩, વિસનગરની મોજે.હિરપુરા, તા.વિજાપુર ખાતે સાબરમતી નદી પર બેરેજ બનાવવાની કામગીરી અન્વયે બેરેજ બાંધકામ અને એપ્રોચ રોડ સારું ઉપયોગ થનાર ક્ષે.-હે.આરે.-૧૦-૧૯-૦૦ચો.મી. વનવિભાગની જમીનના બદલામાં મોજે.રંગપુર(ગઢ), તા.સતલાસણાના રી-સ.નં.-૨૯૭(જુના સ.નં.-૬૫)ની સરકારી ખરાબાની કુલ ક્ષે.-હે.આરે.-૨૮-૦૧-૧૮ ચો.મી. જમીન પૈકી ક્ષે.-હે.આરે.-૧૦-૧૯-૦૦ ચો.મી. જમીન વન વિભાગને તબદીલ કરી આપવાની માંગણી અન્વયે નામદાર સરકારશ્રી કક્ષાએથી જરૂરી આદેશ થઈ આવવા વિનંતી છે. આ સાથે અસલ દરખાસ્તના કાગળો પાન નં.-૧ થી ૫૩ સામેલ છે.

બિડાણ:-ઉપર મુજબ


(ઉદિત અગ્રવાલ)
કલેક્ટર મહેસાણા

નકલ રવાના:-

- કાર્યપાલક ઈજનેરશ્રી, ધરોઈ કેનાલ ડીવીઝન-૩, વિસનગર, ધરોઈ કોલોની, ખેરાલુ હાઈવે, વિસનગર તરફ જ અર્થે.

22/90/18

TRANSLATED FROM GUJARATI



OFFICE OF COLLECTOR AND DISTRICT MAGISTRATE, MEHSANA
LAND APPEAL RECORD, LAND BRANCH
MS BUILDING, BLOCK-3, FIRST FLOOR, RAJMAHEL COMPOUND, MEHSANA
(O) 02762-222219, E-Mail ID: meh.lan.apl@gmail.com

75
 आज़ादी का
 अमृत महोत्सव

No. Jamin Appeal/Vashi/385/2022

Book No. 90122 Date: 30/03/2022
 PAGE NO. 8122
 SR. NO. 24122
 DATE 30/03/22

RFMS No.: 13828553

To,
 Under Secretary,
 Revenue Department,
 Sachivalaya, Government of Gujarat,
 Gandhinagar.

M. P.
MANLAGAURI P. MAKWANA
 NOTARY
 GOVT. OF INDIA


Subject: Transfer of **10.19 ha.** Government Wasteland of Village: Rangpur (Gadh), Ta. Satlasana, Re-survey no 297 (old survey no-65) to Forest Department.

With reference to subject mentioned above, it is to state that the Executive Engineer, Dharoi Canal Division no-3, Visnagar has demanded 10.19 ha. land out of total 28-01-18 (H.Are.SqMt.) Area of Government Wasteland of Re-survey no. 297 (Old survey no. 65) of Village Rangpur (Gadh), Ta. Satlasana to transfer to Forest Department in lieu of Reserve Forest land required for construction of approach road and barrage across Sabarmati River. Considering the opinions and proposal forwarded through Prant Officer/Mamalatdar, the detailed report is as follows.

1. The Executive Engineer, Dharoi Canal Division-3, Visnagar has submitted a proposal demanding for diversion of 10.19 ha. Reserve Forest land for approach road and construction of barrage on river Sabarmati at Village: Hirpura, Ta. Vijapur. The Deputy Conservator of Forests, Gandhinagar vide their letter Dated 07/01/2020 has demanded for transfer of 10.19 ha Non-Forest Land in lieu of Reserve Forest land of Village Hirpura, Taluka Vijapur to be used for approach road and construction of barrage.

2. The Deputy Conservator of Forests vide their letter Dated: 07/01/2021 and 20/10/2021 had requested to allot/transfer **10.19 ha.** required non-forest land/government wasteland available adjoining to Reserve Forest Area of Vijapur Taluka. In this regard, the Executive Engineer verified and surveyed the area. On verification of record and site verification of Government Waste land in villages of Vijapur Taluka, no suitable government wasteland of 10.19 ha. was available for afforestation. The wasteland available in Aglod village of Vijapur Taluka is 5.00 kms away from Reserve Forest area. Hence alternate suitable area of 28-01-18 (H.Are.Sq.Mt) was identified by employees of Forest Department and Dharoi Canal Division no-3, Visnagar at Village Rangpur (Gadh), Taluka Satlasana, Re-survey no. 297 (old survey no-65) which is adjoining to Reserve Forest Area of village Radhupura (old survey no.95) and Timber and submitted a proposal for transfer of 10.19 ha. Government Wasteland out of 28-01-18 area of survey no. 297 to Forest Department. (Page-1)

3. As per demand proposal from Executive Engineer, Dharoi Canal Division no-3, Visnagar, the proposed identified non forest land as stated is a Government Wasteland which is a 10.19 ha area and free from any encroachment, no ONGC pipeline is passing through this area.



TRANSLATED FROM GUJARATI

electric transmission line or telephone line is passing through this area. There is no any type of construction in the area. Also there is no crematorium or no protected heritage monument or no lake near the said area. The proposed area is adjoining to Reserve Forest and is having approximately 210 trees and the valuation of trees is approximately Rs. 40,000/-.

4. The site Panchnama, showing details of the proposed area submitted in prescribed format along with checklist, all required tracings of maps and statement recorded by Circle Officer, Satlasana in presence of representative of Dharoi Canal Division no-3 is attached herewith. (Page-45, 11 to 19, 49, 47)

5. The Prant Officer, Kheralu and Mamlatdar, Satlasana vide their letter Dated 07/03/2022 and 19/02/2022 respectively has opined and recommended for allotment/transfer of said Government Wasteland to Forest Department.

6. As per Revenue Department, Government of Gujarat order vide letter no. JMN/2209/274/G, Dated. 16/11/2009, the Collector can allot land to the maximum 1.00 ha. land and in case of proposals more than 1.00 ha. prior approval has to be obtained from Government of Gujarat.

7. The 10.19 ha. area out of total 28-01-18 (H.Are.Sq.mt) Government Wasteland at Survey no. 297 (Old survey no-65) of Village Rangpur (Gadh), Ta. Satlasana, will be transferred as per Government of Gujarat land revenue rule-1972 administrative order-3 to **Forest Department**. Only after transfer of said Non Forest Land, Forest Department will further proceed for allotment of 10.19 ha. Reserve Forest Land at Vill. Hirpura, Ta. Vijapur, Dist. Mehsana for the purpose of construction of barrage and approach road and accord In-Principle permission.


Considering all above details, it is requested to consider the proposal by Executive Engineer, Dharoi Canal Division no-3, Visnagar for transfer of 10.19 ha. out of 28-01-18 Government Wasteland of village Rangpur (Gadh), in lieu of Reserve Forest land required for purpose of approach road and construction of barrage across Sabarmati river at village Hirpura, Ta. Vijapur. The original proposal from Page no. 1 to 53 is attached herewith for necessary action.

Encl.: As above.

Signed/-
(Udit Agrawal)
Collector
Mehsana

Copy To:

- Executive Engineer, Dharoi Canal Division no-3, Visnagar for information.



This is true and correct
Translation of the
Original documents from
Gujarati/Hindi in to English
which Produce before me

M. P. Makwana

M. P. MAKWANA
NOTARY
GOVT OF INDIA

5 APR 2022

