


परियोजना का नाम :- प्रधान मंत्री ग्राम सड़क योजना फेज-XI के अन्तर्गत नगौण गांव से कुर्सिल मोटर मार्ग का नव निर्माण कार्य ।


प्रस्तावित परियोजना के लिये ली गई वन भूमि के सीमांकन करने हेतु आर0सी0सी0 पिलरों का निर्माण


प्रमाणित किया जाता है कि जनपद उत्तरकाशीमें प्रधान मंत्री ग्राम सड़क योजना के अन्तर्गत नगौण गांव से कुर्सिल मोटर मार्ग (10.375 कि0मी0) के नव निर्माण हेतु प्रस्तावित आरक्षित वन भूमि के दोनों तरफ सीमांकन पिल्लर/सर्वेक्षण हेतु आने वाले व्यय का भुगतान प्रस्तावक विभाग द्वारा वन विभाग के पक्ष में किया जायेगा।


सीमांकन प्राकलन

क्र0सं0	कार्य मद विवरण	लम्बाई (कि0मी0) में	दर प्रति (कि0मी0) में	धनराशी रूपये में
1	वन भूमि के दोनों तरफ 60X60X60 के 1:2:4 सीमेंट प्लास्टर व दो कोट सफेदी के सीमांकन पिल्लर का निर्माण कार्य	10.375	11640.00	120765
Total				120765



कनिष्ठ अभियन्ता
सिंचाई खण्ड, लो0नि0वि0
पुरा, उत्तरकाशी



सहायक अभियन्ता
सिंचाई खण्ड, लो0नि0वि0
उत्तरकाशी


अधिशायी अभियन्ता
सिंचाई खण्ड, लो0नि0वि0
उत्तरकाशी


वन प्रभागीय वनाधिकारी
बमुना वन प्रभाग
बड़कोट





प्रभागीय वनाधिकारी
बमुना वन प्रभाग
बड़कोट


वन क्षेत्राधिकारी
बमुना वन प्रभाग
बड़कोट