



परियोजना का नाम :- प्रधान मंत्री ग्राम सड़क योजना फेज-XI के अर्न्तगत नगौण गांव से कुर्सिल मोटर मार्ग का नव निर्माण कार्य ।


लैन्ड शेड्यूल

(वन विभाग) आरक्षित वनभूमि


जिला	प्रभाग का नाम	वन ब्लॉक	लम्बाई (मी० में)	चौड़ाई (मी० में)	क्षेत्रफल (वर्ग मी०)	क्षेत्रफल (हे० में)
उत्तरकाशी	यमुना वन प्रभाग वडकोट		733	7.00	5131	0.513


कनिष्ठ अभियन्ता
सिंचाई खण्ड, लो०नि०वि०
पुराणा, उत्तरकाशी



सहायक अभियन्ता
सिंचाई खण्ड, लो०नि०वि०
पुराणा (उत्तरकाशी)
उत्तरकाशी



अधिशारी अभियन्ता
सिंचाई खण्ड, लो०नि०वि०
पुराणा, उत्तरकाशी
पुराणा (उत्तरकाशी)





9/10/2017
7/10/17




उप प्रभागीय वनाधिकारी
यमुना वन प्रभाग
वडकोट


वन. क्षेत्राधिकारी
पुराणा, उत्तरकाशी


वडकोट


प्रभागीय वनाधिकारी
प्रभागीय वनाधिकारी
अपर वन भूमि
वडकोट

परियोजना का नाम :- प्रधान मंत्री ग्राम सड़क योजना फेज-XI के अर्न्तगत नगाँण गांव से कुर्सिल मोटर मार्ग का नव निर्माण कार्य ।

"अनुसूची" सिविल एवं वन पंचायत भूमि

क्रम सं०	जिला	परगना	पट्टी	तहसील	मौजा	खाता संख्या	भूमि का विवरण		
							खसरा नम्बर	कुल रकबा (हे० में)	अर्जित रकबा (हे० में)
सिविल सोयम भूमि									
1	उत्तरकाशी			वडकोट	नगाण गांव		4333	0.009	0.005
							3544	0.025	0.010
							3543	0.026	0.010
							3545	0.451	0.016
							3546	0.025	0.010
							3550	0.034	0.010
							3552	0.030	0.010
							3554	0.048	0.005
							<u>4305</u>	<u>0.073</u>	<u>0.015</u>
					योग		9		0.091
सिविल सोयम भूमि									
2	उत्तरकाशी			वडकोट	सुकण		2213	0.025	0.010
							2265	0.120	0.015
							2207	0.049	0.010
							963	0.314	0.016
							985	0.019	0.005
							940	0.010	0.005
							2127	0.690	0.015
							1406	0.048	0.010
							<u>2429</u>	<u>0.450</u>	<u>0.010</u>
					योग		9		0.096
सिविल सोयम भूमि									
2	उत्तरकाशी			वडकोट	गौला		68	0.204	0.016
							50	0.314	0.016
							10	0.025	0.005
							19	0.061	0.010
							21	0.030	0.005
							901	0.940	0.105
							974	0.029	0.010
							1008	0.069	0.015
							947	0.056	0.010
							956	0.080	0.020
							451	0.018	0.005
							981	0.075	0.010
							<u>959</u>	<u>0.083</u>	<u>0.020</u>
					योग		13		0.247

क्रम सं०	जिला	परगना	पट्टी	तहसील	मौजा	खाता संख्या	भूमि का विवरण		
							खसरा नम्बर	कुल रकबा (हे० में)	अर्जित रकबा (हे० में)
सिविल सोयम भूमि									
1	उत्तरकाशी			वडकोट	स्यालव		1714	0.150	0.025
							1718	0.386	0.010
							1698	0.270	0.030
							1699	0.016	0.005
							1888	0.241	0.020
							1029	0.040	0.005
							2474	0.071	0.015
							2261	0.070	0.020
							2285	0.018	0.005
							3951	0.150	0.015
							3907	0.690	0.032
					योग		11		0.182
					कुल योग			0.616	

योग - मोटर मार्ग निर्माण हेतु अर्जित सिविल एवं सोयम भूमि कुल 0.616 हे० है।

[Handwritten Signature]

राजस्व उप निरीक्षक

[Handwritten Signature]
तहसीलदार

उपजिलाधिकारी

जिलाधिकारी

[Handwritten Signature]
प्रभागीय बनाधिकारी
अपर प्रमुख जन प्रभाग
बडकोट

[Handwritten Signature]
जिलाधिकारी
उत्तरकाशी

[Handwritten Signature]
प्रभागीय बनाधिकारी
अपर प्रमुख जन प्रभाग
बडकोट