


परियोजना का नाम :- प्रधान मंत्री ग्राम सड़क योजना फेज-XI के अन्तर्गत नगौण गांव से कुर्सिल मोटर मार्ग का नव निर्माण कार्य ।


लैन्ड शेड्यूल


प्रमाणित किया जाता है कि जनपद उत्तरकाशी में प्रधानमंत्री ग्राम सड़क योजना के अन्तर्गत नगौण गांव से कुर्सिल मोटर मार्ग (10.375 कि०मी०) के नव निर्माण में आ रही भूमि का विवरण निम्न प्रकार है :-

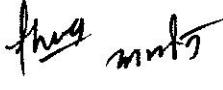

क्र०सं०	भूमि की किस्म	लम्बाई (मी० में)	चौड़ाई (मी० में)	क्षेत्रफल (वर्ग मी० में)
1	आरक्षित वनभूमि	733	7.00	5131
2	सिविल सोयम भूमि	880	7.00	6160
2	वन पंचायत भूमि	000	000	000
3	नाप भूमि	8762	9.00	78858
योग		8875		90149


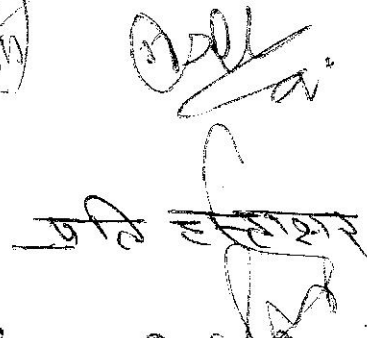
उपरोक्त भूमि अधिग्रहित की जानी है, जिसमें से 1.129 है० सिविल सोयम एवं आरक्षित वनभूमि का हस्तान्तरण प्रस्ताव तैयार किया गया है।




कनिष्ठ अभियन्ता
सिंचाई खण्ड, लो०नि०वि०
पुराला, उत्तरकाशी



सहायक अभियन्ता
सिंचाई खण्ड, लो०नि०वि०
उत्तरकाशी


अधिशाली अभियन्ता
सिंचाई खण्ड, लो०नि०वि०
पुराला, उत्तरकाशी



वन पंचायत अधिकारी
अप. समुदाय विकास
बड़कोट



प्रभावी वनधिकारी
अनार समुदाय विकास
बड़कोट



जिलाधिकारी
उत्तरकाशी


वन अधिकारी
सुपुलक क्षेत्र-उत्तरकाशी