



संज्ञ किं 02-06-2014 को ग्राम सभा स्थालक कुसिल, सुकण, फुलधार तथा नगावगांव के कामवासियों द्वारा एक छाम सभा आयोजित कि गई जिसमें नगावगांव से कुसिल मोटर प्राण के नव निर्माण से उत्सर्जित होने वाले काला के निस्तारण के लिए कार्यकारियों द्वारा कपली अदि/जमरि जी. रूम. जी एस. जई, सि. खंड प्रोला के देने की सहमति सफर की गई।  
अतः अदि का खसरा एवं रकवा आदि निम्न प्रकार है।

खसरा नं०	खसरादार का नाम	रकवा	हस्ताक्षर
927	अदि के नू लिह/जुवकी राठ	0.023	के. काला
933	जौल	0.009	गोश
885	रमेश श/0 कमलेखर	0.025	
886		0.006	
887		<del>0.006</del> 0.021	
<b>स्थालक</b>			
3987	अशोशी w/o खजाना जी. श/0	0.010	अशोशी
3988		0.009	
3989	वल्लभ श/0 कर्मचारी	0.066	
4004	कपाला श/0 आदि	0.024	
4003	दशरथ श/0 जोगा श/0	0.015	
	नगावगांव		
3559	दौगपाला श/0 आदि	0.008	सुकण
3560	संकल श/0 आदि श/0 हुकत	0.023	सुकण
	सकल कुसिल लाबीयक		
	खेम राज आदि श/0 विजपाला श/0		
	रमेश चंद्र आदि श/0 आदि कर्मचारी		
	दशरथ खजारा श/0 फुलधार श/0 आदि		
	विजय श/0 आदि नगावगांव		
	जापाला श/0 आदि नगावगांव		
	सुकर श/0 श/0 केवल श/0		
	सापल श/0 खेतल		

सदस्य क्षेत्र प्रमुख  
कुसिल

फुलधार  
रजनलाल



खसरा ग्राम गाँव 401 हामला में 300 अंश का जमीन

P.M.U.S.Y. से आई (वसूली) की. वि. वि. सुरोध) के द्वारा डमिग-जोन के अनुसार

वसूली नम्बर	खसरा	खसरा नं	नाम आदि (वसूली) भाग 1 के अनुसार	नाम आदि (वसूली) भाग 2 के अनुसार	दिनांक
1	2	3	4	5	6
927	0023	3	कै. सुन्दर मजगरी 80	/	
933	0009	3	कै. डा. श्री का. वि. 907-927		
885	0016	10	रमेश चंद का. वि. 907-88		
886	0006	10	रमेश चंद का. वि. 907-88		
887	0021	10	रमेश चंद का. वि. 907-88		
खसरा ग्राम हवाल					
3967	0010			/	
3988	0010	71	भरौली का. वि. व. नं. 89		
3975	0009	71	भरौली का. वि. व. नं. 89		
3989	0009	2	अतरासिंह का. वि. 907-14		
4004	0024	16	कृष्णासाहेब का. वि. 907-15		
4003	0015	36	दशरथसाहेब व. नं. 15		
ग्राम नवागोश					
3559	0008	79	धीरूसाहेब का. वि. 907-857	/	
3560	0023	134	रुक्मासाहेब का. वि. 907-215		
3561	0021	134	रुक्मासाहेब का. वि. 907-215		
3562	0010	134	रुक्मासाहेब का. वि. 907-215		

सत्यापित प्रमाणित

29.8.14


30-8-14  
रा. वि. वि.  
सामग्री

म. वि. वि.  
म. वि. वि.  
म. वि. वि.

म. वि. वि.  
म. वि. वि.  
म. वि. वि.

**/Details of Muck Disposal Yards With Land Owner Detail**

S. No.	Chainage	Village	Land Of Owner	Khasra No.	Area of Land in Hect	Langitude	Latitude
1	0/6	Nagan Gaon	Sh. Dheer pal singh	3559	0.008	30 <sup>0</sup> 51.617'	78 <sup>0</sup> 14.375'
2	0/6	Nagan Gaon	Sh. Rukamsingh S/o Hukam Singh	3560	0.023	30 <sup>0</sup> 51.617'	78 <sup>0</sup> 14.375'
3	0/6	Nagan Gaon	Sh. Rukamsingh S/o Hukam Singh	3561	0.021	30 <sup>0</sup> 51.617'	78 <sup>0</sup> 14.375'
4	0/6	Nagan Gaon	Sh. Rukamsingh S/o Hukam Singh	3562	0.010	30 <sup>0</sup> 51.617'	78 <sup>0</sup> 14.375'
5	1/36	Goual	Sh. kendrasingh S/o judhveer Singh	927	0.023	30 <sup>0</sup> 50.774'	78 <sup>0</sup> 15.919'
6	1/36	Goual	Sh. kendrasingh S/o judhveer Singh	933	0.009	30 <sup>0</sup> 50.774'	78 <sup>0</sup> 15.919'
7	2/0	Goual	Sh. Ramesh chandra S/o kamleshwar	885	0.016	30 <sup>0</sup> 50.894'	78 <sup>0</sup> 15.819'
8	2/0	Goual	Sh. Ramesh chandra S/o kamleshwar	886	0.006	30 <sup>0</sup> 50.894'	78 <sup>0</sup> 15.819'
9	2/0	Goual	Sh. Ramesh chandra S/o kamleshwar	887	0.021	30 <sup>0</sup> 50.894'	78 <sup>0</sup> 15.819'
10	6/14	Syalab	Sh. Bharoshi w/o Khajan Singh	3988	.010	30 <sup>0</sup> 51.354'	78 <sup>0</sup> 16.431'
11	6/14	Syalab	Sh. Bharoshi w/o Khajan Singh	3975	.009	30 <sup>0</sup> 51.354'	78 <sup>0</sup> 16.431'
12	6/14	Syalab	-	3987	.010	30 <sup>0</sup> 51.354'	78 <sup>0</sup> 16.431'
13	6/14	Syalab	Sh. Atarsinghadi	3989	.009	30 <sup>0</sup> 51.354'	78 <sup>0</sup> 16.431'
14	6/14	Syalab	Sh. Kripal Singh adi	4004	.024	30 <sup>0</sup> 51.354'	78 <sup>0</sup> 16.431'
15	6/14	Syalab	Sh. Dhasrathsingh s/o jogadsingh	4003	.015	30 <sup>0</sup> 51.354'	78 <sup>0</sup> 16.431'
<b>Total</b>					<b>0.214</b>		

  
NE