

GHATAMPUR TRANSMISSION LIMITED

644 & 644A, Lakhanpur Co-operative Housing Society, Vikas Nagar, Kanpur, Pin Code- 208026 U.P.

Contact No.: 0512-2581545

Email-sic.kanpur@gtlup.com

The State Nodal Officer,
U.P. Forest Department,
Aranya Bhawan,
17, Rana Pratap Marg,
Lucknow-226001.

30th April, 2019

Subject : Forest Land Proposed to be diverted for construction 765 kV S/C Ghatampur-Agra Transmission Line passing through Reserve forest land in Etawah, Firozabad & Agra Districts and Protected Forest land in Crossing NH-86 at Km. 57.147, SH-46 at Km. 24.487, Etawah- Branch of Lower Ganga Canal in Kanpur Nagar, NH-25 at Km. 1559.650 in Kanpur Dehat, SH-21 in Auraiya & Lower Ganga Canal in Etawah District.

Reference: EDS dated 26.03.2019 on Forest land diversion proposal No. FP/UP/TRANS/39285/2019

Dear Sir,

This has reference to the EDS raised by your good office on the above referred proposal. The point wise reply to the shortcomings pointed out is given below:

1. An undertaking to the effect that no part of Ghatampur-Agra 765 kV S/C transmission line is located in protected area or their Eco-Sensitive Zone has now been provided. A report from all the concerned DFO(s) confirming that no part of Ghatampur-Agra 765 kV S/C transmission line is located in Protected Area or their Eco- Sensitive Zone has been uploaded.

2. Consolidated Guidelines issued by the MoEFCC provide special provisions for Compensatory Afforestation for certain category of the Projects, wherein CA shall be raised and maintained at the cost of the user agency on degraded forest land twice in extent of the forest area being diverted. Transmission Line projects have been included under point 2.5 (i) providing the above referred special provision. Hence the Compensatory Afforestation will be raised on degraded forest land twice the area proposed to be diverted & the C.A. land will be identified by the Divisional Forest Officer(s) at the time of preparing Compensatory Afforestation Scheme.

3. A readable Copy of Project Sanction letter has now been uploaded.

4. Area calculation table has been corrected and the updated table shows Reserve & Protected Forest in all the Forest Divisions.

GHATAMPUR TRANSMISSION LIMITED

644 & 644A, Lakhanpur Co-operative Housing Society, Vikas Nagar, Kanpur, Pin Code- 208026 U.P.

Contact No.: 0512-2581545

Email-sic.kanpur@gtlup.com

5. An abstract of Reserve Forest, Protected Forest & Non Forest Land falling within each District has now been uploaded.

You are requested to kindly accept our proposal for further processing.

Regards,

For Ghatampur Transmission Limited



Authorised Signatory

Encls.: As above

Full Title of The Project: Ghatampur- Agra 765 kV S/C Transmission Line
File No.: FP/UP/TRANS/39285/2019
Date of Proposal: 20-03-2019

**UNDERTAKING THAT NO PART OF THE PROJECT IS FALLING UNDER
PROTECTED AREA(S) OR ECO-SENSITIVE ZONE**

I, Navneet Chadda, authorised signatory of Ghatampur Transmission Limited do hereby undertake as under:

1. That no part of Ghatampur- Agra 765 kV S/C transmission line is located in any Protected area.
2. That no part of Ghatampur- Agra 765 kV S/C transmission line is located in any Eco-Sensitive Zone of the Protected Area.

Place : Kanpur

Date : 13/04/2019



कार्यालय प्रभागीय निदेशक सामाजिक वानिकी प्रभाग कानपुर

पत्रांक 3343/141 दिनांक कानपुर, अप्रैल-8-2019

सेवा में,

प्रबन्धक

घाटमपुर ट्रांसमिशन लिमिटेड

644 एवं 644ए लखनपुर कोपोरेटिव हाऊसिंग सोसाएटी

विकास नगर, कानपुर

विषय:- घाटमपुर 765 के0वी0, घाटमपुर-आगरा ट्रांसमिशन लाइन के निर्माण के सम्बन्ध में।

संदर्भ:- आपका पत्र दिनांक 27.03.2019।

उपरोक्त सन्दर्भित पत्र के क्रम में अवगत कराना है कि घाटमपुर 765 के0वी0, घाटमपुर-आगरा ट्रांसमिशन लाइन निर्माण में कानपुर वन प्रभाग के अन्तर्गत प्रभावित संरक्षित वन भूमि के सम्बन्ध में क्षेत्रीय वन अधिकारी, घाटमपुर रेंज से जाँच करायी गयी। क्षेत्रीय वन अधिकारी, घाटमपुर ने अपनी पत्र संख्या 261/14-1 दिनांक 06.04.2019 से सूचना इस कार्यालय को प्रेषित की गयी है, जिसके अनुसार प्रभावित संरक्षित वन भूमि के सम्बन्ध में सूचना निम्नवत् है-

1. ट्रांसमिशन लाइन निर्माण के अन्तर्गत राष्ट्रीय उद्यान/वन्य जीव अभ्यारण्य/रिजर्व बाघ/हाथी कोरीडोर नहीं है।
2. ट्रांसमिशन लाइन निर्माण के अन्तर्गत कोई वन क्षेत्र नहीं है।
3. ट्रांसमिशन लाइन निर्माण के अन्तर्गत पर्यावरण संवेदनशील क्षेत्र (Eco-Sensitive Zone) नहीं है।

(अरविन्द कुमार यादव)

प्रभागीय निदेशक

सामाजिक वानिकी प्रभाग

कानपुर



NAUNEET CHADDA
KANPUR

कार्यालय प्रभागीय वनाधिकारी, कानपुर देहात वन प्रभाग, कानपुर देहात
पत्रांक 3193/14-1 दिनांक, कानपुर देहात अप्रैल 02/ 2019
सेवा में,

मुख्य वन संरक्षक/नोडल अधिकारी,
उत्तर प्रदेश लखनऊ

विषय:- प्रपोजल नम्बर-FP/UP/TRANS/39285, 765 के0वी0 सिंगल सर्किट
घाटमपुर-आगरा ट्रान्समिशन लाइन निर्माण कानपुर देहात वन प्रभाग में प्रभावित
संरक्षित वन भूमि 0.12352 हे0 विना वृक्ष पातन के सम्बन्ध में।

सन्दर्भ:- आन लाईन ई0डी0एस0 दिनांक 26.03.2019

महोदय,

सादर अवगत कराना है कि 765 के0वी0 सिंगल सर्किट घाटमपुर-आगरा
ट्रान्समिशन लाईन के निर्माण में 0.12352 हे0 संरक्षित वनभूमि प्रभावित हो रही है। प्रस्तावित
लाईन के निर्माण में रिजर्व फारेस्ट, वर्ड सेन्चुरी एवं इकोसेन्सिटिव जोन की जॉच क्षेत्रीय वन
अधिकारी से करायी गयी, क्षेत्रीय वन अधिकारी भोगनीपुर के पत्र 249/14-1 दि0-02.04.
2019 द्वारा अवगत कराया गया कि प्रस्तावित लाईन के निर्माण में रिजर्व फारेस्ट, वर्ड सेन्चुरी
एवं इकोसेन्सिटिव जोन नहीं आ रहा है।

अतः रिपोर्ट आपकी सेवा में आवश्यक कार्यवाही हेतु प्रेषित।

भवदीय,

(डा0 एल0के0 गिरि)
प्रभागीय वनाधिकारी
कानपुर देहात वन प्रभाग
कानपुर देहात

प्रतिलिपि

समदिनांकित

प्रतिलिपि :- मैनेजर, घाटमपुर ट्रान्समिशन लि0 644& 644 ए लखनपुर कोपरेटिव हाउस
सोसाईटी विकास नगर को इस आशय से प्रेषित कि आप उपरोक्त चाही गयी सूचना को
मुख्य वन संरक्षक/नोडल अधिकारी लखनऊ को प्राप्त कराना सुनिश्चित करें।



NAUNEET CHADDA

KANPUR

(डा0 एल0के0 गिरि)
प्रभागीय वनाधिकारी
कानपुर देहात वन प्रभाग
कानपुर देहात

कार्यालय प्रभागीय निदेशक, सामाजिक वानिकी प्रभाग, औरैया।

पत्रांक:-/

दिनांक १०/०४/२०१९

सेवा में,

प्रबंधक

घाटमपुर ट्रांसमिशन लाईन ०,

६४४ एवं ६४५ ए लखनऊ कोपरेटिव हाउस सोसायटी
विकाश नगर कानपुर।

विषय :- ऑनलाइन प्रस्ताव संख्या FP/UP/TRANS/39285/2019, ७६५ के० वी० सिंगल सर्किट
घाटमपुर - आगरा पारेषण लाइन के निर्माण में ईको सेंसिटिव जोन के संबन्ध में प्रमाण पत्र निर्गत करने के
सम्बन्ध में।

संदर्भ:- ऑनलाइन ई० डी० एस० दिनांक २६.०३.२०१९

उपरोक्त विषयक सन्दर्भित पत्र के क्रम में अवगत कराना है कि ७६५ के० वी० सिंगल सर्किट
घाटमपुर - आगरा पारेषण लाइन के निर्माण में ०.१२८ हे० संरक्षित वन भूमि प्रभावित हो रही है। प्रस्तावित
लाइन के निर्माण में सेंचुरी क्षेत्र एवं ईको सेंसिटिव जोन की जाँच क्षेत्रीय वनाधिकारी से कराई गयी, क्षेत्रीय
वनाधिकारी औरैया एवं अजीतमल द्वारा अवगत कराया गया कि प्रस्तावित लाइन के निर्माण में सेंचुरी क्षेत्र एवं
ईको सेंसिटिव जोन में नहीं आ रहा है।

अतः रिपोर्ट आपकी सेवा में आवश्यक कार्यवाही हेतु प्रेषित।

प्रभागीय निदेशक

सामाजिक वानिकी प्रभाग, औरैया।

पत्रांक- २५७७/१४ दिनांक ०९/०४/२०१९

प्रतिलिपि -वरिष्ठ प्रबंधक घाटमपुर ट्रांसमिशन लाइन को उनको उक्त संदर्भित पत्र के क्रम में सूचनार्थ
प्रेषित।

प्रभागीय निदेशक
प्रभागीय वनाधिकारी
सामाजिक वानिकी प्रभाग, औरैया।



कार्यालय प्रभागीय निदेशक, सामाजिक वानिकी प्रभाग, इटावा।

पत्रांक 3543/14-1

दिनांक, इटावा, 12-04-2019

सेवा में,

वरिष्ठ प्रबन्धक

घाटमपुर ट्रान्समिशन लाइन,

644 & 644 A लखनपुर कोपरेटिव हाउसिंग सोसाइटी,

विकारा नगर, कानपुर

विषय:

ऑन लाइन प्रस्ताव सं० FP/UP/TRANS/ 39285/ 2019, 765 केवी0 सिंगल सर्किट घाटमपुर-आगरा ट्रान्समिशन लाइन के निर्माण में ईको सेन्सिटिव जोन के सम्बन्ध में प्रमाण-पत्र निर्गत करने के सम्बन्ध में।

सन्दर्भ:

आपका पत्र दि० 27.03.2019 एवं क्षेत्रीय वन अधिकारी, बड़पुरा का पत्रांक 341/14-1 दि० 06.04.2019 क्षेत्रीय वन अधिकारी बसरेहर का पत्रांक 261/14-1 दि० 02.04.2019 एवं क्षेत्रीय वन अधिकारी, लखना का पत्रांक 252/14-1 दि० 01.04.2019

उपरोक्त विषयक सन्दर्भित पत्र के क्रम में अवगत कराना है कि 765 केवी0 सिंगल सर्किट ट्रान्समिशन लाइन के निर्माण में प्रस्ताव ऑन लाइन अपलोड किया गया है, जिसकी जाँच क्षेत्रीय वन अधिकारी, बड़पुरा, बसरेहर, एवं लखना से करायी गयी, जिनकी जाँच आख्याओं के अनुसार आप द्वारा चाहा गया प्रमाण-पत्र निम्नानुसार है:-

प्रमाण-पत्र

प्रमाणित किया जाता है कि प्रस्तावित कार्य ईको सेन्सिटिव जोन में नहीं किया जा रहा है। तथा प्रस्तावित ट्रान्समिशन लाइन के निर्माण के अन्तर्गत राष्ट्रीय उद्यान/वन्यजीव अभ्यारण, टाइगर रिजर्व तथा छाथी कॉरीडोर नहीं है, तथा किसी भी प्रस्तावित कार्य से ईको सेन्सिटिव जोन (राष्ट्रीय चम्बल वन्यजीव विहार, इटावा) की न्यूनतम दूरी बड़पुरा, बसरेहर, व लखना रेंज में क्रमशः 0.94 कि०मी०, 6.831 कि०मी० तथा 8.347 कि०मी० है। सम्पूर्ण विवरण निम्नानुसार है:-

क्रमसं०	प्रभाग का नाम	रेंज का नाम	वाइल्ड लाइफ एवं ईको सेन्सिटिव जोन से दूरी (कि०मी० में)	जी०पी०एस०
1	2	3	4	5
1	सा०वा०प्रभाग, इटावा	बड़पुरा	0.94 कि०मी०	N- 26°43'13.6" E- 078°58'35.26"
2	सा०वा०प्रभाग, इटावा	बसरेहर	6.831 कि०मी०	N- 26°49'34.2" E- 078°49'7.04"
3	सा०वा०प्रभाग, इटावा	लखना	8.347 कि०मी०	N- 26°38'29.4" E- 079°1'46.81"

प्रभागीय निदेशक,
सामाजिक वानिकी प्रभाग, इटावा।

पत्रांक

/समदिनांक:

प्रतिलिपि- क्षेत्रीय वन अधिकारी बड़पुरा, बसरेहर एवं लखना रेंज, सा०वा०प्रभाग, इटावा को उनके उपरोक्त विषयक पत्र के क्रम में सूचनार्थ प्रेषित।

प्रभागीय निदेशक,
सामाजिक वानिकी प्रभाग, इटावा।

E:\Jagar\Draftmen\Letter 2016-11.doc




प्रमाण-पत्र

प्रमाणित किया जाता है कि घाटमपुर ट्रान्समिशन लि० कानपुर द्वारा प्रस्तावित 765 के०वी० एस्०सी० घाटमपुर-आगरा पारेषण लाइन के निर्माण में 10 किमी० परिधि के अन्दर राष्ट्रीय उद्यान, वन्यजीव, अभ्यारण, जैव मण्डल, रिजर्व बाघ, रिजर्व हाथी कारीडोर एवं ईकोसेन्सिटिव जोन नहीं आ रहा है।

(उमा शंकर दोहरे)

प्रभागीय निदेशक,

सामाजिक वानिकी प्रभाग, फिरोजाबाद



कार्यालय प्रभागीय निदेशक सामाजिक वानिकी प्रभाग, आगरा
पत्रांक: ५४०५/१५-१ आगरा : दिनांक : ३०, अप्रैल, 2019
सेवा में,

प्रबन्धक,
घाटमपुर ट्रान्समिशन लि०
विकास नगर, कानपुर।

विषय : घाटमपुर आगरा ट्रान्समिशन लाइन के निर्माण के सम्बन्ध में प्राप्त ई.डी.एस.
सन्दर्भ : उप वन संरक्षक, राष्ट्रीय चम्बल सैचुरी प्रोजेक्ट, आगरा का पत्रांक-2313/23-1
दिनांक 29.04.2019
महोदय,

उपरोक्त विषयक सन्दर्भित पत्र के क्रम में अवगत कराना है कि घाटमपुर 765 के०वी० घाटमपुर-आगरा ट्रान्समिशन लाइन निर्माण में प्रस्तावित संरक्षित वनभूमि के सम्बन्ध में उप वन संरक्षक, राष्ट्रीय चम्बल सैचुरी प्रोजेक्ट, आगरा एवं क्षेत्रीय वन अधिकारी, फतेहाबाद से प्राप्त रिपोर्ट के आधार पर प्रस्तावित स्थल इको सेन्सिटिव जोन की सीमा से 14.243 कि०मी० तथा राष्ट्रीय चम्बल वन्य जीव विहार की सीमा से 15.247 कि०मी० की दूरी पर है।

अतः प्रस्तावित स्थल ईको सेन्सिटिव जोन एवं राष्ट्रीय चम्बल वन्य जीव विहार की सीमा से बाहर है।

भवदीय

(मनीष मित्तल)
प्रभागीय निदेशक
सामाजिक वानिकी प्रभाग, आगरा।


(NAVNEET CHADDA)
KANPUR.

प्रेषक,

आलोक कुमार,
प्रमुख सचिव,
उ0प्र0 शासन।

सेवा में,

प्रबन्ध निदेशक,
उ0प्र0 पावर ट्रान्समिशन कारपोरेशन लि0,
शक्ति भवन, लखनऊ।

3708/कैम्ब/1-2-2018-2595/पाटका0लि0/दि0/6/5/10

ऊर्जा अनुभाग-1

लखनऊ: दिनांक 14 मई, 2018

विषय:- घाटमपुर तापीय परियोजना की ऊर्जा निकासी के लिए ओवर हेड पारेषण लाइनों का निर्माण कराने हेतु विद्युत अधिनियम-2003 की धारा-68 के अधीन अनुमति।

महोदय,

उपर्युक्त विषयक अपने पत्र संख्या-3063/उ0प्र0पा0ट्रा0का0लि0/घाटमपुर/सेक्सन-68/टी0बी0सी0बी0, दिनांक 17.02.2018 का संदर्भ ग्रहण करें।

2- इस सम्बंध में मुझे यह कहने का निदेश हुआ है कि शासन द्वारा सम्यक विचारोपरान्त घाटमपुर तापीय परियोजना की ऊर्जा निकासी के लिए ओवर हेड पारेषण लाइनों का निर्माण कराने हेतु विद्युत अधिनियम-2003 की धारा-68 की उपधारा-1 के अधीन निम्नलिखित कार्यों को सम्पादित कराये जाने हेतु घाटमपुर ट्रान्समिशन लि0 को अधिकृत किया जाता है:-

- (1) 400 के0वी0ए0 घाटमपुर टी0पी0एस0-कानपुर (पी0जी0) डी0सी0 लाइन।
- (2) 765 के0वी0ए0 घाटमपुर टी0पी0एस0-आगरा (यू0पी0पी0टी0सी0एल0) एस0 सी0 लाइन (आगरा सिरे पर 189 एमवीएआर लाइन रिएक्टर सहित)।
- (3) 765 के0वी0ए0 आगरा (यू0पी0पी0टी0सी0एल0)-ग्रे0 नोयडा (डब्लू0यू0पी0पी0टी0सी0एल0) एस0 सी0 लाइन (आगरा सिरे पर 240 एमवीएआर लाइन रिएक्टर सहित)।
- (4) 765 के0वी0ए0 घाटमपुर टी0पी0एस0-हापुड (डब्लू0यू0पी0पी0टी0सी0एल0) एस0 सी0 लाइन (हापुड सिरे पर 330 एमवीएआर लाइन रिएक्टर सहित)।

3- उपरोक्त अनुमोदन निम्नलिखित शर्तों एवं प्रतिबन्धों के अधीन होगा:-

- (1) विद्युत अधिनियम 2003 जैसा कि समय समय पर संशोधित किया गया, के नियमों एवं विनियमों के अनुपालन सुनिश्चित किया जायेगा।
- (2) ओवर हेड लाइनों के सम्बंध में भारतीय विद्युत नियमावली 1956, जब तक कि वह विद्युत अधिनियम, 2003 के अन्तर्गत बताये गये नियमों से प्रतिस्थापित न कर दी जाय, के द्वारा अधिष्ठापित नियमों का अनुपालन भी सुनिश्चित किया जाय।
- (3) घाटमपुर ट्रान्समिशन लि0 द्वारा टी0एस0पी0 के समस्त प्राविधानों का अनुपालन किया जायेगा और परियोजना का निर्माण कार्य परियोजना हेतु निर्धारित समयावधि तक पूर्ण किया जाय।
- (4) शासन द्वारा परियोजना हेतु निर्धारित समयावधि पूर्ण होने से पूर्व एक माह की नोटिस देकर उपरोक्त अनुमोदन/अनुमति वापस लिया जा सकता है।

4- कृपया प्रकरण में तदनुसार अग्रेतर कार्यवाही सुनिश्चित करने का कष्ट करें।

भवदीय,

आलोक कुमार

(आलोक कुमार)
प्रमुख सचिव।



Director (Works & Project)
U.P.P.T.C.L.

E. V. Mal

22/5/18

765 KV 3/5 Design
Diary No. 500
Dated 21/5/18

CE 765KV

14/5/18

21/5/18

938

No. 115/5/18
U.P.P.T.C.L.

Dir. (W&P)

प्रबन्ध निदेशक
उ0 प्र0 पा0 ला0 का0 लि0

Full Title of The Project: Ghatampur- Agra 765 kV S/C Transmission Line
 File No.: FP/UP/TRANS/39285/2019
 Date of Proposal: 20-03-2019

AREA CALCULATION FOR THE FOREST LAND INVOLVED IN THE PROPOSAL

S. No.	Name of Forest Division	Description of Forest Land	Length (m)	Width (m)	Area (m ²)	Area (ha.)
1	Social Forestry Division Kanpur Nagar	NH-86 (34) Crossing near Village Hamira Mau at Km. 57.147 (P.F.)	15.0	64	960	0.0960
2		SH-46 Crossing near Village Ghughwa at Km. 24.487 (P.F.)	13.0	64	832	0.0832
3		Etawah – Sakh Canal near Village Ghughwa (P.F.)	45.6375	64	2920.8	0.29208
Total Forest Area proposed for diversion in Social Forestry Division Kanpur Nagar (A)					4712.8	0.47128
1	Forest Division Kanpur Dehat	NH-25 Crossing near Village Hanse Mau at Km. 1559.650 (P.F.)	19.3	64	1235.2	0.12352
Total Forest Area proposed for diversion in Forest Division Kanpur Dehat (B)					1235.2	0.12352
1	Auraiya Forest Division	SH-21 Crossing near Village Bamuripur at Km. 306.02 (P.F.)	20	64	1280	0.1280
Total Forest Area proposed for diversion in Forest Division Auraiya (C)					1280	0.1280
1	Social Forestry Division Etawah	Lower Ganga Canal in Village Dharampur (P.F.)	23.0	64	1472	0.1472
2		Barakhera RF in Musawali Village	616.33828	64	39445.65	3.944565
3		Kameth RF in Village Kameth	2789.12413	64	178503.94	17.850394
4		Kameth RF in Village Bhagauti Nagla Kachhar	433.74152	64	27759.45	2.775945
5		Asua RF in Village Asua	480.71421	64	30765.70	3.07657
6		Bela Bhaupura RF in Village Bhaupura	673.61343	64	43111.2	4.31112
Bijaypur Sakatpur RF in Village Sakatpura Vijaypur					66437.8	6.64378



Full Title of The Project: Ghatampur- Agra 765 kV S/C Transmission Line
File No.: FP/UP/TRANS/39285/2019
Date of Proposal: 20-03-2019

8	Bauth RF in Village Bauth	195.58225	64	12517.26	1.251726
Total Forest Area proposed for diversion in Social Forestry Division Etawah (D)					
1	Shikohabad RF in Village Maigadhokar	829.670220	64	53098.8941	5.30988941
2	Shikohabad RF in Village Swaruppur	263.211553	64	16845.5394	1.68455394
3	Shikohabad RF in Village Patna Karkha	753.638781	64	48232.882	4.8232882
4	Shikohabad RF in Village Mahmudpur Nadai	227.690941	64	14572.2202	1.45722202
5	Shikohabad RF in Village Gadhi	337.112789	64	21575.2185	2.15752185
6	Shikohabad RF in Village Shekpur Gadhi	526.750381	64	33712.0244	3.37120244
7	Shikohabad RF in Village Rapri	34.539311	64	2210.5159	0.22105159
8	Shikohabad RF in Village Atapur	1285.399001	64	82265.5361	8.22655361
9	Shikohabad RF in Village Tatarpur	264.472062	64	16926.212	1.69262120
10	Shikohabad RF in Village Radhe Ka Nagla	245.737359	64	15727.191	1.5727191
11	Firozabad RF in Village Pharoul Nagaria	99.620436	64	6375.7079	0.63757079
12	Firozabad RF in Village Jalalpur	265.905664	64	17017.9625	1.70179625
Total Forest Area proposed for diversion in Social Forestry Division Firozabad (E)					
1	Social Forestry Division Agra	170.550134	64	10915.2086	1.09152086
	Luhari Fatehabad Village (Luhari Block) RF	69.747845	64	4463.4978	0.44634978
	Nagla Mawai Village (Nagla Mawai Block) RF	684.5670875	64	43812.2936	4.38122936
Total Forest Area proposed for diversion in Social Forestry Division Agra (F)					
Total Forest Area involved in Ghatampur-Agra 765 kV S/C Transmission Line Proposal (A+B+C+D+E+F)					
Total Forest Area involved in Ghatampur-Agra 765 kV S/C Transmission Line Proposal (A+B+C+D+E+F)				794992	79.4992

Date : 13/04/2019
Place : Kanpur



Full Title of The Project: Ghatampur- Agra 765 kV S/C Transmission Line
File No.: FP/UP/TRANS/39285/2019
Date of Proposal: 20-03-2019

ABSTRACT OF FOREST LAND FALLING IN ALIGNMENT OF GHATAMPUR-AGRA 765 kV S/C TRANSMISSION LINE

S. No.	Name of District	Area under Reserve Forest (in Ha.)	Area under Protected Forest (in Ha.)	Total Forest Area (in Ha.)
1	Kanpur Nagar	NIL	0.47128	0.47128
2	Kanpur Dehat	NIL	0.12352	0.12352
3	Auraiya	NIL	0.1280	0.1280
4	Etawah	39.8541	0.1472	40.0013
5	Firozabad	32.8560	NIL	32.8560
6	Agra	5.9191	NIL	5.9191
Total Forest Area involved in Proposal (in Ha.)		78.6292	0.8700	79.4992


Date : 13/04/2019
Place : Kanpur



Full Title of The Project: Ghatampur- Agra 765 kV S/C Transmission Line
 File No.: FP/UP/TRANS/39285/2019
 Date of Proposal: 20-03-2019

AREA CALCULATION FOR THE NON FOREST LAND INVOLVED IN THE PROPOSAL

S. No.	Name of Forest Division/ District	Name of Village	Length (m)	Width (m)	Area (m ²)	Area (ha.)
1	Social Forestry Division Kanpur Nagar/ Kanpur Nagar District	Sidhaul	2001.1800	64	128075.55	12.80755
2		Bandh	1515.2600	64	96976.66	9.69766
3		Anupur	1527.1900	64	97740.2	9.77402
4		Bibipur	1189.6600	64	76138.2	7.61382
5		Hamiramau	483.5500	64	30947.2	3.09472
6		Maunakhat	246.0000	64	15744.0	1.57440
7		Tikwapur	2823.1600	64	180682.2	18.06822
8		Akbarpur Birbal Bangar	4880.5900	64	312357.8	31.23578
9		Dharampur	534.1200	64	34183.7	3.41837
10		Maya ka purwa	576.8500	64	36918.4	3.69184
11		Tikwa Gaur Bangar	1274.7700	64	8.1585.3	8.15853
12		Kiraon	6036.4800	64	386334.7	38.63347
13		Shrinagar	699.1200	64	44743.7	4.47437
14		Ghughuwa	3103.6463	64	198633.36	19.863336
15		Rahti Aima	440.1700	64	28170.9	2.81709
16		Rahti Khalsa	672.4100	64	43034.2	4.30342
	Total Non-Forest Area involved in Kanpur Nagar District (A)				1792266	179.2266
	Forest Division Kanpur Dehat/ Kanpur Dehat District	Fattepur	3317.6200	64	212327.7	21.23277
17		Chaprehta	4693.0200	64	300353.3	30.03533
18		Bhartauli	2567.1960	64	164300.5	16.43005
19		Sihari	1135.9500	64	72700.8	7.270080
20		Sarauta	677.8400	64	43381.8	4.33818


 NAVNEET CHADDA
 District Forest Officer, Kanpur

Full Title of The Project: Ghatampur- Agra 765 kV S/C Transmission Line

File No.: FP/UP/TRANS/39285/2019

Date of Proposal: 20-03-2019

21	Lawarsi	1763.1600	64	112842.2	11.28422
22	Sahabapur	794.7200	64	50862	5.08620
23	Asewa	1748.2400	64	111887.4	11.18874
24	Hansemaw	785.3600	64	50263	5.02630
25	Haiderpur	668.4500	64	42780.8	4.27808
26	Andawan	1351.6540	64	86505.9	8.65059
27	Dhoba	629.2400	64	40271.4	4.02714
28	Haramaw	1252.1400	64	80137	8.01370
29	Gurgaon	1966.7000	64	125868.8	12.58688
30	Arhariyama	2244.4000	64	143641.6	14.36416
31	Tutui Khan	1327.3500	64	84950.4	8.49504
32	Tutui Chand	1146.0700	64	73348.5	7.33485
33	Doharapur	1215.1900	64	77772.2	7.77722
34	Debipur	759.0400	64	48578.6	4.85786
35	Sahabapur Satin	995.0700	64	63684.5	6.36845
36	Silhaura Khurd	974.8300	64	62389.1	6.23891
37	Silhaura Buzurg	1127.1500	64	72137.6	7.21376
38	Kandhi	2254.1400	64	144265	14.42650
39	Korauwa	1550.9800	64	99262.7	9.92627
40	Jarauli	1164.0000	64	74496	7.44960
41	Rasdhan	1439.8200	64	92148.5	9.21485
42	Kalenapur	551.3100	64	35283.8	3.52838
43	Asainapur	959.6400	64	61417	6.14170
44	Rohini	1737.5300	64	111201.9	11.12019
45	Nainapur	788.2200	64	50446.1	5.04461
46	Gurdahi Buzurg	1646.6200	64	105383.7	10.53837
47	Jamora	1931.2100	64	123597.4	12.35974
48	Mujaffarpur	1057.5200	64	67681.3	6.76813
49	Pindarthu	1464.5500	64	93731.2	9.37312
50	Kasolar	2546.0200	64	162945.3	16.29453

Forest Division Kanpur Dehat/ Kanpur
Dehat District

NAVNREET CHADDA
KANPUR
13/04/2019
Transmission

Full Title of The Project: Ghatampur- Agra 765 kV S/C Transmission Line
File No.: FP/UP/TRANS/39285/2019
Date of Proposal: 20-03-2019

51		Randheerpur	807.0000	64	51648	5.16480
52		Sadhwapur	1126.7500	64	72112	7.21120
Total Non-Forest Area involved in Kanpur Dehat District (B)					3466605	346.6605
53	Auraiya Forest Division/ Auraiya District	Lohiyapur	374.960	64	23997.44	2.399744
54		Kadilpur	1494.540	64	95650.56	9.565056
55		Shahbadiya	1763.440	64	112860.16	11.286016
56		Rudauli	819.250	64	52432	5.24320
57		Ekaurapur	943.800	64	60403.2	6.04032
58		Biria	356.760	64	22832.64	2.283264
59		Bamhuripur	1747.410	64	111834.24	11.183424
60		Daulatpur	3229.250	64	206672	20.66720
61		Sherpur Sharaiya	2551.080	64	163269	16.326912
62		Talehpur	813.940	64	52092.16	5.209216
63		Sikhola	1552.240	64	99343.36	9.934336
64		Inguthia	772.150	64	49417.6	4.941760
65		Udhampur	1220.120	64	78087.68	7.808768
66		Rajoharpur	1210.620	64	77479.68	7.747968
67		Hirapur	830.120	64	53127.68	5.312768
68		Misripur	442.350	64	28310.4	2.831040
69		Chamarpur	1433.040	64	91714.56	9.171456
70		Belajhar	1750.150	64	112009.6	11.200960
71		Surjanpur	2133.640	64	136552.96	13.655296
72		Birhuni	1325.580	64	84837.12	8.483712
73		Elchinagar	1113.250	64	71248	7.124800
74		Halepur	589.910	64	37754.24	3.775424
75		Muhiddinpur	1003.260	64	64208.64	6.420864
76		Chitkapur	1133.870	64	72567.68	7.25676
77		Chaksakatpur	935.830	64	59893.12	5.989312

Transmission
Kanpur
13/04/2019
NAVNEET CHADDA
KANPUR

Full Title of The Project: Ghatampur- Agra 765 kV S/C Transmission Line
File No.: FP/UP/TRANS/39285/2019
Date of Proposal: 20-03-2019


78	Khushalpur	1330.620	64	85159.68	8.515968
79	Khetupur	1141.250	64	73040	7.304
80	Jagannathpur	1379.490	64	88287.36	8.828736
81	Gangdaspur	1433.150	64	91721.6	9.172160
82	Kakraiya	332.120	64	21255.68	2.125568
83	Manikpur	232.000	64	14848	1.4848
84	Rupshah Muraina	1235.640	64	79080.96	7.908096
Total Non-Forest Area involved in Auraiya District (C)					247.1989
85	Rahatpur	30.290	64	1938.56	0.193856
86	Salempur	1374.340	64	87957.76	8.795776
87	Aheripur	1126.750	64	72112	7.2112
88	Mukutpur	129.460	64	8285.44	0.828544
89	Nagaria Buzurg	1461.270	64	93521.28	9.352128
90	Anepur	1070.540	64	68514.56	6.851456
91	Ujhiyani	1573.3273	64	100692.94	10.069294
92	Sunvarsa Bhatpura	1337.930	64	85627.52	8.5627520
93	Sarai Narottam	141.710	64	9069.44	0.906944
94	Vyaspur	1959.570	64	125412.48	12.541248
95	Bakewar	2820.620	64	180519.68	18.051968
96	Berikhera	1910.460	64	122269.44	12.226944
97	Jaitpur	1656.450	64	106012.8	10.60128
98	Chandpura	992.670	64	63530.88	6.353088
99	Inguri	1326.270	64	84881.28	8.488128
100	Daipur	1754.970	64	112318.08	11.231808
101	Dharampur	1292.670	64	82730.88	8.273088
102	Dadora	1598.640	64	102312.96	10.231296
103	Ishwaripur	1173.540	64	75106.56	7.510656
104	Prithvipur	1280.120	64	81927.68	8.192768
Social Forestry Division Etawah/ Etawah District					

Stamp: Ghatampur Transmission
Date: 13/04/2019
Signature: NAVNEET CHADDA
Name: NAVNEET CHADDA
Place: KANPUR

Full Title of The Project: Ghatampur- Agra 765 kV S/C Transmission Line
File No.: FP/UP/TRANS/39285/2019
Date of Proposal: 20-03-2019

105	Sitaura	1004.190	64	64268.16	6.426816
106	Musawali	2086.83171875	64	133557.23	13.355723
107	Kasonga	670.960	64	42941.44	4.294144
108	Rajpura Janewarsa	2814.320	64	180116.48	18.011648
109	Kameth	811.8458656250	64	51958.13	5.195813
110	Bhagauti Nagla Kachar	1041.568475	64	66660.38	6.666038
111	Bahuri	1344.730	64	86062.72	8.606272
112	Dhamna	1747.270	64	111825.28	11.182528
113	Ajabpur Jhinhupur	1064.210	64	68109.44	6.810944
114	Ratnupura	339.330	64	21717.12	2.171712
115	Asua	91.4457875	64	5852.53	0.585253
116	Bhaupura	2501.10656875	64	160070.8	16.00708
117	Sakatpura Vijaypur	894.599234375	64	57254.35	5.725435
118	Salaita	935.9300000000	64	59899.52	5.989952
119	Jhawarapura	1854.960	64	118717.44	11.871744
120	Jasohan	3054.890	64	195512.96	19.551296
121	Sirsa Bibamau	1451.760	64	92912.64	9.291264
122	Kukauli	1982.270	64	126865.28	12.686528
123	Nasirpur	1328.870	64	85047.68	8.504768
124	Nagal Tor	2830.390	64	181144.96	18.114496
125	Nagla Ramsundar	988.630	64	63272.32	6.327232
126	Nagla Salehdi	202.120	64	12935.6	1.29356
127	Dodua Gopalpur	793.280	64	50769.9	5.07699
128	Ajabpur Beebamau	524.780	64	33585.92	3.358592
129	Tijora	2065.370	64	132183.6	13.21836
130	Bauth	1615.57775	64	103396.9	10.33969
Total Non-Forest Area involved in Etawah District (D)				3971381	397.1381

131	Social Forestry Division Firozabad/	Maigadhokar	515.3697796875	64	32983.6659	3.29836659
-----	-------------------------------------	-------------	----------------	----	------------	------------



 20/04/2019
 NAVNEET CHADDA
 KANPUR

Full Title of The Project: Ghatampur- Agra 765 kV S/C Transmission Line

File No.: FP/UP/TRANS/39285/2019

Date of Proposal: 20-03-2019

132	Firozabad District	Swaruppur	2579.788446875	64	165106.4606	16.51064606
133		Pariyar	3256.1450499375	64	208393.2832	20.83932832
134		Jahanabad Birai	1240.09	64	79365.76	7.936576
135		Urawar	2297.83	64	147061.12	14.706112
136		Gadshan	2390.41	64	152986.24	15.298624
137		Patna Karkha	2087.33121875	64	133589.198	13.3589198
138		Mahmudpur Nadai	516.9075590625	64	33082.0838	3.30820838
139		Gadhi	26.984511	64	1727.0087	0.17270087
140		Shekpur Gadhi	620.3286190625	64	39701.0316	3.97010316
141		Rapri	362.3731890625	64	23191.8841	2.31918841
142		Ababakapur	806.432	64	51611.648	5.1611648
143		Atapur	922.3479984375	64	59030.2719	5.90302719
144		Tatarpur	826.0498375	64	52867.1896	5.28671896
145		Asraoli	638.64	64	40872.96	4.087296
146		Mubarakpur	731.96	64	46845.44	4.684544
147		Samohan	2094.419	64	134042.816	13.4042816
148		Pokhra	669.27	64	42833.28	4.283328
149		Himmatpur	1047.3	64	67027.2	6.70272
150		Badhikapura	591.86	64	37879.04	3.787904
151		Radhe Ka Nagla	787.412640625	64	50394.409	5.0394409
152		Pharoul Nagaria	1730.6995640625	64	110764.7721	11.07647721
153		Alhadpur	1187.02	64	75969.28	7.596928
154		Sikhara Hardaspur	959.08	64	61381.12	6.138112
155		Jalalpur	2848.7943359375	64	182322.8375	18.23228375
	Total Non-Forest Area involved in Firozabad District (E)				2031030	203.1030
156	Social Forestry Division Agra/ Agra District	Dhanaula Khurd	496.204965625	64	31757.1178	3.17571178
157		Luhari Fatehabad	232.8076546875	64	14899.6899	1.48996899



 13/04/2019

 NAVNEET CHADDA


 KANPUR

Full Title of The Project: Ghatampur- Agra 765 kV S/C Transmission Line

File No.: FP/UP/TRANS/39285/2019

Date of Proposal: 20-03-2019

158		Nagla Mawai	931.8778125	64	59640.1923	5.96401923
	Total Non-Forest Area involved in Agra District (F)				106297	10.6297
	Total Non-Forest Area involved in Ghatampur-Agra 765 kV S/C Transmission Line				13839568	1383.9568



Date :13/04/2019
Place :Kanpur

ABSTRACT OF NON FOREST LAND FALLING IN ALIGNMENT OF GHATAMPUR-AGRA 765 kV S/C TRANSMISSION LINE

S. No.	Name of District	Total Non-Forest Area (in Ha.)
1	Kanpur Nagar	179.2266
2	Kanpur Dehat	346.6605
3	Auraiya	247.1989
4	Etawah	397.1381
5	Firozabad	203.1030
6	Agra	10.6297
Total Non-Forest Land involved in Project		1383.9568



Date :13/04/2019
Place :Kanpur

Full Title of The Project: Ghatampur- Agra 765 kV S/C Transmission Line
File No.: FP/UP/TRANS/39285/2019
Date of Proposal: 20-03-2019

ABSTRACT OF TOTAL LAND FALLING IN ALIGNMENT OF GHATAMPUR-AGRA 765 kV S/C TRANSMISSION LINE

S. No.	Name of District	Area under Reserve Forest (in Ha.)	Area under Protected Forest (in Ha.)	Total Forest Area (in Ha.)	Total Non-Forest Area (in Ha.)	Total Area Involved in Project
1	Kanpur Nagar	NIL	0.47128	0.47128	179.2266	179.69788
2	Kanpur Dehat	NIL	0.12352	0.12352	346.6605	346.78402
3	Auraiya	NIL	0.1280	0.1280	247.1989	247.3269
4	Etawah	39.8541	0.1472	40.0013	397.1381	437.1394
5	Firozabad	32.8560	NIL	32.8560	203.1030	235.959
6	Agra	5.9191	NIL	5.9191	10.6297	16.5488
Total Area involved in Proposal (in Ha.)		78.6292	0.8700	79.4992	1383.9568	1463.456



Date :13/04/2019
Place :Kanpur

कार्यालय अधिशासी अभियन्ता

प्रान्तीय खण्ड, लो०नि०वि०, कानपुर नगर

पत्रांक : 367/8A

दिनांक : 20-2-2019

सेवा में,

एशोसिएट मैनेजर

घाटमपुर ट्रांसमिशन लि०,

644 & 644A लखनपुर हाउसिंग सोसाइटी,

विकास नगर, कानपुर।

विषय :- भोगनीपुर-घाटमपुर चौडगरा मार्ग (एस०एच०-46) एवं अन्य मार्गों में ट्रांसमिशन लाइन का क्रॉस करने हेतु अनापत्ति के सम्बन्ध में।

सन्दर्भ :- आपका पत्रांक-GTL/KNP/GATL/38 दिनांक 16.01.2019

महोदय,

आपके सन्दर्भित पत्र द्वारा ट्रांसमिशन लाइन के स्थापना हेतु अनापत्ति की अपेक्षा की गयी है। उक्त से सम्बन्धित अनुमति निम्न शर्तों के अधीन प्रदान की जाती है:-

1. ट्रांसमिशन लाइन का टावर सड़क से दोनों तरफ कम से कम 110 मी० की दूरी पर होना चाहिए।
2. टावर की ऊंचाई सड़क की ऊपरी सतह से न्यूनतम 23 मी० होनी चाहिए।
3. कार्य करते समय, यातायात में किसी भी प्रकार का व्यवधान नहीं होना चाहिए।
4. किसी भी प्रकार की दुर्घटना को रोकने हेतु आपको बैरीकेडिंग करनी होगी।
5. कार्य के दौरान किसी भी प्रकार की दुर्घटना का पूर्ण उत्तरदायित्व आपका होगा।
6. कार्य करते समय मार्ग की लेपित सतह किसी प्रकार से क्षतिग्रस्त नहीं होना चाहिए। मार्ग के क्षतिग्रस्त होने की दशा में आपको हर्जाने का भुगतान करना होगा।
7. मार्ग के आर०ओ०डब्लू० में किसी प्रकार का स्थायी या अस्थायी अतिक्रमण नहीं होना चाहिए।
8. यह अनुमति 6 माह के लिए वैध है।

अधिशासी अभियन्ता

प्रान्तीय खण्ड, लो०नि०वि०

कानपुर नगर

पत्रांक :

दिनांक :

प्रतिलिपि :- निम्नलिखित को सूचनार्थ एवं आवश्यक कार्यवाही हेतु प्रेषित।

1. अधीक्षण अभियन्ता, कानपुर वृत्त, लो०नि०वि०, कानपुर।
2. सहायक अभियन्ता (द्वितीय), प्रान्तीय खण्ड लो०नि०वि०, कानपुर नगर।
3. श्री नन्द किशोर, अवर अभियन्ता, प्रान्तीय खण्ड लो०नि०वि०, कानपुर नगर।



अधिशासी अभियन्ता

प्रान्तीय खण्ड, लो०नि०वि०

कानपुर नगर

**कार्यालय अधिशासी अभियन्ता
प्रान्तीय खंड लोक निर्माण विभाग,
औरैया**

पत्रांक: 4371/C/19
सेवा में,

दिनांक: 28/02/19

श्री यशवंत राज सिंह रावत
एसोसिएट मैनेजर,
घाटमपुर ट्रांसमिशन लिमिटेड,
644/664 A, लखनपुर हाउसिंग सोसाइटी,
विकास नगर कानपुर।

विषय: घाटमपुर थर्मल पावर स्टेशन से आगरा तक ट्रांसमिशन लाइन डालने हेतु प्रदेशीय बिलराया पनवाड़ी मार्ग (राज्य मार्ग सं०- 21) को क्रॉस करने हेतु अनापत्ति प्रमाण पत्र के सम्बन्ध में।

सन्दर्भ: आपका पत्रांक GTL/ KNP/GATL/39 दिनांक 16.01.2019

महोदय,

उक्त विषयक प्रकरण में आप द्वारा घाटमपुर थर्मल पावर स्टेशन से आगरा तक ट्रांसमिशन लाइन डालने हेतु अनापत्ति की अपेक्षा की गयी है। इस खंड के कायक्षेत्र के अधीन प्रांतीय राज्य मार्ग 21 को चैनेज 306.02 (ग्राम बमुरीपुर) पर क्रॉस करने की अनापत्ति प्रमाण पत्र निम्न शर्तों के साथ दी जाती है:

1. कार्य करते समय यातायात में किसी प्रकार का व्यवधान नहीं होना चाहिए।
2. किसी भी प्रकार की दुर्घटना रोकने हेतु आपको बैरिकेडिंग करनी होगी।
3. कार्य के दौरान किसी भी प्रकार की दुर्घटना का पूर्ण उत्तरदायित्व आपका होगा।
4. कार्य करते समय मार्ग की लेपित सतह किसी प्रकार से क्षतिग्रस्त नहीं होनी चाहिए। मार्ग के क्षतिग्रस्त होने की दशा में आपको हर्जाने का भुगतान करना होगा।
5. मार्ग के R.O.W. में किसी प्रकार का स्थायी या अस्थायी अतिक्रमण नहीं होना चाहिए।
6. मार्ग के मध्य से टावर की दूरी 22.86 मीटर से काम नहीं होनी चाहिए।
7. मार्ग के चौड़ीकरण होने की दशा में सड़क के मध्य से 22.86 मीटर की दूरी की शर्त का अनुपालन करना होगा तथा।

अगर 22.86 मीटर से कम दूरी होती है तो टावर को अपने खर्वे पर हटाना होगा।

28/02/19
अधिशासी अभियन्ता
प्रांतीय खण्ड लो०नि०वि०,
औरैया
दिनांक:.....

पत्रांक:
प्रतिलिपि:

सहायक अभियन्ता द्वितीय/ राम विलास अवर अभियन्ता, प्रांतीय खण्ड लो०नि०वि०, औरैया
को सूचनार्थ प्रेषित

अधिशासी अभियन्ता
प्रांतीय खण्ड लो०नि०वि०,
औरैया



1 C:\Users\gn\Desktop\कार्यालय अधिशासी अभियन्ता.docx



कार्यालय अधीक्षण अभियन्ता
द्वितीय मण्डल, सिंचाई कार्य
कानपुर

पत्रांक:- 1281 / द्विमंसिका / एन0ओ0सी0,

कानपुर: दिनांक: 11 मार्च, 2019

विषय:- Crossing Proposal of Etawah Branch (Lower Ganga Canal) near village Ghughwa by 765 kv S/C Ghatampur Agra Transmission Line.

सन्दर्भ :- आपका पत्रांक-GTL/KNP/GATL/11, दिनांक 27.02.2019

एसोसिएट मैनेजर, घाटमपुर ट्रांसमिशन लिमिटेड, कानपुर।

उपरोक्त विषयक सन्दर्भित पत्र में आप द्वारा 765 kv S/C Ghatampur Agra Transmission Line के निर्माण हेतु अनापत्ति प्रमाण पत्र की वांछना की गयी है के क्रम अवगत कराना है कि इटावा शाखा के टेल से निकलने वाला बन्नाजाखा स्केप पर ग्राम घुघवा जो कि भोगनीपुर से घाटमपुर स्टेट हाइवे-46 पर स्थित है से (बिन्दु A15 दौंये तट पर एवं बिन्दु A14 बाँये तट पर) ट्रांसमिशन लाइन क्रॉस कर रही है।

अतः इटावा शाखा के टेल से निकलने वाला बन्नाजाखा स्केप पर ग्राम घुघवा के समीप 765 kv s/c Ghatampur Agra Transmission Line के निर्माण हेतु अनापत्ति प्रमाण-पत्र इस प्रतिबन्ध के साथ प्रदान किया जाता है कि नहर एवं नहर पर बनी संरचना को किसी भी प्रकार की कोई क्षति न पहुँचायी जाये।

(आलोक चतुर्वेदी)

अधीक्षण अभियन्ता

पत्रांक:- / द्विमंसिका / एन0ओ0सी0 / तदिनांक:-

उपरोक्त की प्रतिलिपि अधिशासी अभियन्ता, कानपुर प्रखण्ड, निचली गंगा नहर, कानपुर को सूचनार्थ प्रेषित है।

(आलोक चतुर्वेदी)

अधीक्षण अभियन्ता



कार्यालय अधीक्षण अभियन्ता
सिंचाई कार्य मण्डल, इटावा

पत्रांक: 1430 /सिंकामइ/अनापत्ति

दिनांक : 14-03-2019

विषय: Submission of crossing proposal of Bhognipur branch (Lower Ganga Canal) near village Dharampur by 765 kV S/C Ghatampur Agra Transmission Line.

सन्दर्भ: आपका पत्रांक जी0टी0एल0/के0एन0पी0/जी0ए0टी0एल0/112/दिनांक 27.02.2019

एसोसिएट मैनेजर, घटमपुर ट्रान्समिशन लि0, कानपुर।

उपरोक्त विषयक सन्दर्भित पत्र में आप द्वारा 765 kV S/C Ghatampur Agra Transmission Line के निर्माण हेतु अनापत्ति प्रमाण पत्र की वांछना की गई है, के सम्बंध में अवगत कराना है कि भोगनीपुर शाखा के किमी0 104.700 (ग्राम धरमपुर) के निकट घाटमपुर ट्रान्समिशन लि0 द्वारा 765 के0बी0 की लाइन क्रॉस कर रही है।

अतः उक्त के सम्बंध में अनापत्ति प्रमाण पत्र निम्नलिखित शर्तों के साथ निर्गत किया जाता है।

1. प्रस्तावित कार्य का विभाग से कोई सम्बंध नहीं है, एवं इस कार्य हेतु कोई क्लेम मान्य नहीं है।
2. कार्य के दौरान नहर के पक्क/कच्चे स्ट्रक्चर का कोई क्षति न पहुँचाई जाय, तथा कार्य के दौरान नहर के पानी का बहाव अवरुद्ध न किया जाय।
3. कार्य इस मण्डल के नियंत्रणाधीन भोगनीपुर प्रखण्ड, नि0गं0न0, नहर के सहायक अभियन्ता/अवर अभियन्ता की देख रेख में किया जाय।
4. कार्य के सहायक अभियन्ता/अवर अभियन्ता की देख रेख में न होने पर अनापत्ति प्रमाण पत्र निरस्त मान लिया जायेगा।
5. भविष्य में किसी भी नहर का चौड़ीकरण/सुदृणीकरण प्रस्तावित होने पर यदि आवश्यक होगा तो घाटमपुर ट्रान्समिशन लि0 के द्वारा स्वयं के खर्चे से लाइन/टावर को हटाना पड़ेगा।
6. प्रदान की गई अनुमति अन्तरणीय नहीं होगी।
7. कार्य स्थल पर सुरक्षा के सभी मानकों को पूरा किया जाय एवं साइन बोर्ड अवश्य लगाया जाय।
8. प्रस्तावित कार्य करते समय कार्य स्थल पर अनुमति पत्र सदैव रखा जाय, ताकि उच्चाधिकारियों के भ्रमण के समय दिखाया जा सके।
9. लाइन की स्थापना/मरम्मत सम्बंधित एवं अन्य कार्यों के सम्पादन के समय या पश्चात जन सुरक्षा का पूर्ण दायित्व घाटमपुर ट्रान्समिशन लि0 का होगा। किसी भी प्रकार की दुर्घटना या क्षति या उनके परिणामों के लिये घाटमपुर ट्रान्समिशन लि0 जिम्मेदार होगा।

14/03/19
(धर्मेन्द्र कुमार तिवारी)
अधीक्षण अभियन्ता

पत्रांक: /सिंकामइ/अनापत्ति/तदिनांक

प्रतिलिपि अधिशासी अभियन्ता, भोगनीपुर प्रखण्ड, नि0गं0न0, इटावा को उनके पत्रांक 720/भो0प्र0/दिनांक 14.03.2019 में आपके द्वारा उक्त कार्य के सम्बंध में की गई संस्तुति के सन्दर्भ में इस निर्देश के साथ प्रेषित है कि उक्त कार्य का सम्पादन अपनी देखरेख में कराना सुनिश्चित करें, इसमें किसी भी प्रकार की विषम परिस्थिति में समस्त उत्तरदायित्व आपका होगा।



(धर्मेन्द्र कुमार तिवारी)
अधीक्षण अभियन्ता

GHATAMPUR TRANSMISSION LIMITED

644 & 644A, Lakhanpur Co-operative Housing Society, Vikas Nagar, Kanpur, Pin Code- 208026 U.P.
Landline: 0512-2581545, Mail Id: sic.kanpur@gtlup.com

Ref: GTL/KNP/GATL/59

31st Jan, 2019

To,
The Project Director,
National Highway Authority of India,
Kanpur (Uttar Pradesh)

Subject: Submission of Bank Guarantee No. 15300100007029 dated 25.01.2019 Rs 3,52,000/- against proposal of laying 765 kV S/C (Quad) Ghatampur- Agra transmission line for overhead crossing of NH-86 (Kanpur-Sagar)(New NH - 34) between milestone 57-58 near village Anupur & Bibipur, District-Kanpur Nagar in the state of UP along with online Application Tracking ID.

Our Letter ref no. GTL/KNP/ GATL/16 dated 12.12.2018

Your Letter ref no. NHAI/2018/NOC-11KV line/Elec./KNP/44818 dated 15.01.2019

Dear Sir,

We acknowledged the receipt of your letter no. NHAI/2018/NOC-11KV line/Elec./KNP/44818 dated 15.01.2019.

In this regard we are here by submitting the Bank Guarantee No. 15300100007029 dated 25.01.2019 of amount Rs 3,52,000/- valid upto 30.09.2020 against crossing of new NH -34 by our 765 kV S/C (Quad) Ghatampur Agra Transmission line by Ghatampur Transmission Limited between milestone 57-58.


Our online Application Tracking ID for this proposal is ATS 550, copy enclosed.

We request you to kindly acknowledge the same and process our proposal to issue the NOC at the earliest.

Thanking You.
Yours Faithfully,
For Ghatampur Transmission Limited

Yashwant

Yashwant Raj Singh Rawat
Associate Manager



Received by
National Highways Authority of India
परियोजना कार्यान्वयन इकाई
Project Implementation Unit
3, बसन्त विहार, गाँवास्ता
3, Basant Vihar, Gaubasta
201003 Kanpur
31.1.19

GHATAMPUR TRANSMISSION LIMITED

644 & 644A, Lakhanpur Co-operative Housing Society, Vikas Nagar, Kanpur, Pin Code- 208026 U.P.
Landline: 0512-2581545, Mail Id: sic.kanpur@gtlup.com

Ref: GTL/KNP/GATL/ 60

31st Jan, 2019

To,
The Project Director,
National Highway Authority of India,
Kanpur (Uttar Pradesh)

Subject: Submission of Bank Guarantee No. 15300100007028 dated 25.01.2019 Rs 3,52,000/- against proposal of laying 765 kV S/C (Quad) Ghatampur- Agra transmission line for overhead crossing of National Highway - 27 between Km 1559-1560 near village Hansemau in Uttar Pradesh along with online Application Tracking ID.

Our Letter ref no. GTL/KNP/ GATL/28 dated 02.01.2019

Your Letter ref no. NHAI/2018/NOC-11KV line/Elec./KNP/44857 dated 18.01.2019

Dear Sir,

We acknowledged the receipt of your letter no. NHAI/2018/NOC-11KV line/Elec./KNP/44857 dated 18.01.2019.

In this regard we are here by submitting the Bank Guarantee No. 15300100007028 dated 25.01.2019 of amount Rs 3,52,000/- valid upto 30.09.2020 against crossing of NH- 27 by our 765 kV S/C (Quad) Ghatampur Agra Transmission line by Ghatampur Transmission Limited between Km. 1559-1560 near village Hansemau in U.P.

Our online Application Tracking ID for this proposal is ATS 568, copy enclosed.

We request you to kindly acknowledge the same and process our proposal to issue the NOC at the earliest.

Thanking You.
Yours Faithfully,
For Ghatampur Transmission Limited



Yashwant Raj Singh Rawat
Associate Manager



भारतीय राजमार्ग प्राधिकरण
National Highways Authority of India
परिचालन विभाग
Project Implementation Unit
53, बसंत विहार, नूबेस्ता
कांपुर / Kanpur
21/1/19

Full Title of The Project: Ghatampur- Agra 765 kV S/C Transmission Line

File No.: FP/UP/TRANS/39285/2019

Date of Proposal: 20-03-2019

UNDERTAKING FOR NO OBJECTION CERTIFICATE FROM OWNER DEPARTMENTS

I, Navneet Chadda, authorized signatory of Ghatampur Transmission Limited, on behalf of the Company, do hereby undertake as under:

1. Protected Forest land involvement in our proposed alignment is at NH 86 (New NH-34), NH-25 (NH-27), SH-46, SH-21 & canals namely Etawah- Sakh Canal & Lower Ganga Canal only.
2. We have **already obtained & uploaded** the No Objection Certificate from Public Works Department for SH-46 & SH-21.
3. We have already obtained & uploaded the No Objection Certificate from Irrigation Department for Etawah- Sakh Canal & Lower Ganga Canal.
4. We have **applied** to obtain the No Objection Certificate from National Highway Authority of India for NH-86 (New NH-34) & NH-25 (NH-27) acknowledgement copy is being uploaded.
5. We further undertake to provide remaining No Objection Certificate(s) from Owner Department (NHAI) **before forwarding the Proposal from the Office of Divisional Forest Officer.**

Date : 30/04/2019

Place : Kanpur


Navneet Chadda
Senior Manager