

1- Main Attachments

Status of the main mandatory attached documents in the proposal sent online by

(प्रस्ताव के साथ अपलोड किये गये संलग्नकों की स्थिति)

Name of the Project- Khatera to Sini Motor Road (3.500 KM)


प्रस्ताव का नाम – खतेडा से सीणी तक मोटर मार्ग (लम्बाई 3.500 किमी0)


Date of receiving Proposal at Nodal Office: -----


(नोडल कार्यालय में प्रस्ताव प्राप्त होने की तिथि)–

Sl. No.	Name of Document	Attached status		Remark (Required correction/clarification)
		Yes	No	
1.1	Copy of documents in support of the competence/authority of the person making this application to make application on behalf of the User Agency. सक्षम अधिकारी / ऑन-लाईन प्रस्ताव प्रेषित करने हेतु नामित अधिकारी/कर्मचारी का प्रमाण पत्र।	Yes		
1.2	Copy of Survey of India Toposheet indicating boundary of forest land proposed to be diverted. सर्वे ऑफ इण्डिया टोपोशीट मानचित्र जिसमें प्रस्तावित कार्य का पूर्ण वन क्षेत्र को दर्शाया गया हो।	Yes		
1.3	Scanned copy of the Geo-referenced map of the forest land proposed to be diverted prepared by using GPS. मैप जिसमें टोपोशीट पर प्रस्तावित क्षेत्र को जी0पी0एस0 के साथ दिखाया गया हो।	Yes		
1.4	Google Map of the proposed site showing legal status of the proposed land and alternative examined for the project with legend. (kml file) (pdf file) गूगल मानचित्र जिसमें प्रस्तावित कार्य का पूर्ण विवरण अंकित हो तथा वैकल्पिक समरेखण एवं प्रस्तावित भूमि को पूर्ण रूप से दर्शाया गया हो।	Yes		
1.5	Note containing justification for locating the Project in forest land (pdf file) प्रस्तावित कार्य हेतु वन भूमि के मांग का पूर्ण औचित्य को दर्शाते हुए एक विस्तृत आख्या।	Yes		
1.6	Certificate by DM- Forest right act 2006 reg.(in MoEF revised prescribed form) (pdf file) जिलाधिकारी द्वारा प्रदत्त वन अधिकार अधिनियम, 2006 का प्रमाण-पत्र मय संलग्नकों के (नये प्रारूप Yes में)।	Yes		
1.7	Survey of India Toposheet in 1:50,000 scale indicating location of the land identified for creation of Compensatory Afforestation: signed by DFO (pdf file) प्रस्तावित परियोजना का 1:50,000 के पैमाने का मानचित्र जिसमें क्षतिपूर्क वृक्षारोपण स्थान को दर्शाया गया हो तथा सम्बन्धित प्रभागीय वनाधिकारी द्वारा हस्ताक्षरित हो।	Yes		
1.8	Colored copy of the google map showing the land identified for CA. (kml file) signed by DFO (pdf file) रंगीन गूगल मानचित्र जिसमें क्षतिपूर्क वृक्षारोपण स्थल को दर्शाया गया हो तथा सम्बन्धित प्रभागीय वनाधिकारी द्वारा हस्ताक्षरित हो।	Yes		

1.9	If non-forest or Revenue forest land is required to be provided by User Agency? A Copy of ownership proof and No Objection Certificate (pdf file)	Yes		
	यदि प्रस्तावित कार्य हेतु गैर वन भूमि अथवा राजस्व वन भूमि की आवश्यकता हो तो भूमि धर का अनापत्ति प्रमाण-पत्र एवं भूमिधरों का भूमिधर होने का प्रमाण-पत्र।			
1.10	Copy of Mou/agreement executed between the Present owner and the User Agency. (pdf file)	Yes		
	भूमिधर एवं प्रयोक्ता एजेन्सी के बीच हुए करार (PDF)			
1.11	Cost benefit anylises (in more then 5.0 ha. Land diversion cases) (pdf file)	Yes		Not Applicable
	विस्तृत लागत-लाभ विशलेषण प्रमाण-पत्र (यदि लागू हो)।			


कनिष्ठा अभियन्ता,
प्रा0ख0, लो0नि0वि0 डीडीहाट


सहायक अभियन्ता,
प्रा0ख0, लो0नि0वि0 डीडीहाट


अधिरासी अभियन्ता,
प्रा0ख0, लो0नि0वि0 डीडीहाट

2- Additional Attachments

Status of the main mandatory attached documents in the proposal sent online by

(प्रस्ताव के साथ अपलोड किये गये संलग्नकों की स्थिति)

Name of the Project- Khatera to Sini Motor Road (3.500 KM)

प्रस्ताव का नाम – खतेडा से सीणी तक मोटर मार्ग (लम्बाई 3.500 किमी०)

Date of receiving Proposal at Nodal Office: -----

(तिथि जिस दिन प्रस्ताव नोडल अधिकारी कार्यालय में प्राप्त हुआ)–

Sl. No.	Name of Document	Attachments status		Remark
		yes	No	
1	2	3	4	5
2.1	A short narrative and importance of the project. (pdf file) प्रस्ताव के बारे में विवरण एवं प्रस्ताव की औचित्य एवं आवश्यकता	Yes		
2.2	Administrative and Financial sanction (pdf file) परियोजना हेतु सक्षम अधिकारी द्वारा प्रदत्त वित्तीय एवं प्रशासनिक स्वीकृति।	Yes		
2.3	Preliminary Joint Inspection report (by user agency, forest department, revenue department etc.) (pdf file) संयुक्त निरीक्षण रिपोर्ट। (प्रयोक्ता एजेन्सी तथा वन विभाग एवं राजस्व विभाग के साथ)	Yes		
2.4	Comperative chart showing statement of both alignment or alternate site explored for the proposed project and reasons for their rejection duly countersigned by DFO. (pdf file) वैकल्पिक संरेखणों को मानचित्र पर प्रदर्शित कर उनके निरस्त किये जाने का औचित्य एवं कारण।	Yes		
2.5	Certificate from the DM that no alternative suitable non-forest land is available for the project in question and the demand of the forest land for the project is barest minimum. (pdf file) जिलाधिकारी/प्रभागीय वनाधिकारी द्वारा प्रदत्त वैकल्पिक भूमि उपलब्ध न होने व वन भूमि की मांग न्यूनतम होने का प्रमाण-पत्र।	Yes		
2.6	Land schedule (for RF signed by DFO and civil soyam, Van panchayat and private nap land signed by DM). (pdf file) प्रभावित वन भूमि का लैण्ड शैड्यूल (रिजर्व फॉरेस्ट में प्रभागीय वनाधिकारी तथा राजस्व भूमि में जिलाधिकारी द्वारा हस्ताक्षरित)	Yes		
2.7	Category wise (RF, civil soyam, Van panchayat and private nap land, Notified forest land etc.) land length, width and area in Ha. (pdf file) परियोजना की लम्बाई चौड़ाई तथा कुल क्षेत्र हे० में। भूमि विभिन्न वर्ग वाद आरक्षित, निजी वन, वन पंचायत, निजी भूमि, आदि।	Yes		
2.8	Bar Chart with index (counter signed by DFO): (pdf file) परियोजना का भूमि उपयोग का बार-चार्ट। (प्रभागीय वनाधिकारी द्वारा हस्ताक्षरित)	Yes		
2.9	Compensatory afforestation scheme in Civil and Soyam land (10 years) by DFO (pdf file) क्षतिपूरक वृक्षारोपण परियोजना सिविल भूमि पर (10 वर्ष दरे)	Yes		
2.10	Certificate Regarding. suitability of indentified land for Comensatory Afforestation by DFO (pdf file) क्षतिपूरक वृक्षारोपण वन स्थल उपर्युक्त प्रमाण-पत्र। (प्रभागीय वनाधिकारी द्वारा)	Yes		

2.11	Undertaking by the User Agency to bear the cost of compensatory afforestation duly counter signed by the DFO (pdf file) प्रयोक्ता एजेन्सी द्वारा क्षतिपूर्क वृक्षारोपण को बहन किये जाने का प्रमाण-पत्र। (प्रभागीय वनाधिकारी द्वारा हस्ताक्षरित)	Yes		
2.12	Road side/gap filling plantation estimate (by DFO) (pdf file) प्रभागीय वनाधिकारी द्वारा प्रदत्त रिक्त पड़े स्थानों पर उचित वृक्षारोपण का प्राक्कलन।	Yes		
2.13	Undertaking by the User Agency to bear the cost of Road side /gap filling plantation (by user agency) (pdf file) प्रयोक्ता एजेन्सी द्वारा मार्ग के दोनों ओर रिक्त पड़े स्थानों पर उचित वृक्षारोपण की धनराशि वहन किये जाने का प्रमाण-पत्र।	Yes		
2.14	Estimate of 100 trees plantation by DFO (less then 1.0 ha. cases) (pdf file) प्रभागीय वनाधिकारी द्वारा प्रदत्त 100 वृक्षों के वृक्षारोपण सम्बन्धी प्रमाण-पत्र। (1 हे० से कम में लागू।)		No	Not Applicable
2.15	Details of the trees with their scientific name in RF, Civil Soyam, Van Panchayat, Private Notified land and in Nap Land should be mentioned (with valuation of the trees to be felled) (0-10 dia trees will be mentioned as saplings). (pdf file) Tree count परियोजना से प्रभावित होने वाले वृक्षों की सूची एवं उनके वैज्ञानिक नाम। (सूची आरक्षित वन क्षेत्र, सिविल, वन पंचायत, एवं निजी भूमि दोनों अलग-अलग बनायी जानी होगी)	Yes		
2.16	Felling of Oak trees (if involves, inspection report of the concerning CF has to be provided). (pdf file) बाँज प्रजाति के वृक्षों के पातन हेतु वन संरक्षक की संस्तुति का प्रमाण-पत्र	Yes		
2.17	If felling of trees is not involved, certificate by DFO in this regard. (pdf file) अगर वृक्षों का पातन नहीं होना है तो प्रभागीय वनाधिकारी द्वारा दिया गया प्रमाण-पत्र।	Yes		
2.18	Certificate of felling minimum trees during the project work. (pdf file) न्यूनतम वृक्षों के पातन किये जाने का प्रमाण-पत्र।	Yes		
2.19	Muck disposal scheme (in prescribed format) (pdf file) परियोजना के निर्माण से उत्पादित मलवा निस्तारण की योजना। (निर्धारित प्रारूप में)।	Yes		
2.20	Whather project area is a part of National Park or sanctuary and airal distance of the project from National Park or sanctuary signed by DFO. (pdf file) प्रभागीय वनाधिकारी द्वारा राष्ट्रीय पार्क/वन्य जीव अभ्यारण्य सम्बन्धी प्रमाण-पत्र।	Yes		
2.21	If the project area is within 10 Km radius of N/P or Centuary, Comments/No objection certificate of CCF Wild Life has to be provided. (pdf file) यदि प्रस्तावित परियोजना किसी राष्ट्रीय पार्क/वन्य जीव अभ्यारण्य के 10 किमी० की परिधि में आता है तो मुख्य वन्य जीव प्रतिपालक का अनापत्ति प्रमाण-पत्र		No	Not Applicable

2.22	If the Project falling within the National park or Sanctuary, needs recommendation of State Wild Life Board, National Board of Wild Life (NBWL) and permission of Hon'ble Supreme Court/MoEF GoI. (pdf file) यदि प्रस्तावित परियोजना किसी राष्ट्रीय पार्क/वन्य जीव अभ्यारण्य के अन्तर्गत आता है तो ऐसे प्रकरणों में राज्य वन्य जीव सलाहकार बोर्ड, भारतीय वन्य जीव परिषद एवं मा0 उच्चतम न्यायालय की अनुमति ।		No	N/A
2.23	No violation has taken place, FC Act. 1980 reg. (pdf file) वन संरक्षण अधिनियम के उल्लंघन न होने का प्रमाण-पत्र।	Yes		
2.24	NOC from local Gram Sabhas. (pdf file) आम-सभा का अनापत्ति प्रमाण-पत्र।	Yes		
2.25	Approved general lay out plan/alignment and estimate from competent authority with name and designation (pdf file) प्रस्तावित परियोजना का ले-आउट प्लान एवं प्रांकल्लन तथा सक्षम अधिकारी द्वारा हस्ताक्षरित तथा मय नाम एवं पद के साथ।	Yes		
2.26	Component wise details of construction work. (pdf file) अवयव के अनुसार निर्माणाधीन कार्यों का विवरण। (यदि लागू हो तो)	Yes		
2.27	Certificate- work has not been started reg. (pdf file) कार्य आरम्भ न किये जाने का प्रमाण-पत्र।	Yes		
2.28	Geologist Report (Govt. approved Geologist). (pdf file) भू-वैज्ञानिक की आख्या।	Yes		
2.29	Task Force report टार्क-फोर्स रिपोर्ट।	Yes		
2.30	Standard Condition details of works. (pdf file) मानक शर्तों का विवरण।	Yes		
2.31	Certificate by user agency for complying the condition imposed in Manak Shartain (pdf file) (pdf file) प्रस्तावक विभाग द्वारा मानक शर्तों का अनुपालन किये जाने का प्रमाण-पत्र।	Yes		
2.32	Certificate by user agency for complying the condition imposed in geologist report/Task force recommendation in hill areas (excluding drinking water) टार्क-फोर्स एवं भू-वैज्ञानिक की शर्तों का अनुपालन किये जाने का प्रमाण-पत्र	Yes		
2.33	No historical/monumental or religious place will be effected certificate reg. (by DM/DFO) (pdf file) धार्मिक/पौराणिक/ऐतिहासिक महत्व का स्थल न होने का प्रमाण-पत्र।	Yes		
2.34	Undertaking regarding no animal will be effected adversely by the project. (Pdf file) वन्य जीव/वनस्पतियों को क्षति न पहुंचाये जाने का प्रमाण-पत्र।	Yes		
2.35	Undertaking to provide alternative fuelwood, kerosene or LPG to labours involved in project. (Pdf file) परियोजना के निर्माण में प्रयुक्त मिट्टी का तैल एवं रसोई गैस का प्रमाण-पत्र।	Yes		
2.36	Benefited villages/Families/Population Certificate. (pdf file) लाभान्वित होने वाले ग्रामों/परिवारों/जनसंख्या के सम्बन्ध में प्रमाण-पत्र	Yes		

2.37	NPV calculation certificate as per Hon'ble Supreme court /MoEF orders by DFO (pdf file) एन०पी०वी० की देयता का प्रमाण-पत्र।	Yes		
2.38	Undertaking of payment of NPV, if Hon'ble Supreme Court increases the rates of NPV (by user agency) (pdf file) मा० उच्चतम न्यायालय के आदेशानुसार प्रयोक्ता एजेंसी द्वारा एन०पी०वी० की बढ़ी हुई धनराशि की देयता का प्रमाण-पत्र।	Yes		
2.39	Cost of the forest land and lease rent certificate by DM. (pdf file) वन भूमि के लीज रेंट का प्रमाण-पत्र।	Yes		
2.40	Certificate of Lease period by user agency. (pdf file) लीज अवधि का प्रमाण-पत्र।	Yes		
2.41	Demarcation of land to be diverted (pdf file) आर०सी०सी० पिलरों के सीमांकन का प्रमाण- पत्र।	Yes		
2.42	Undertaking of user agency to bear the cost for demarcation work (pdf file) आर०सी०सी० पिलरों के व्यय को वहन करने हेतु प्रस्तावक विभाग द्वारा दिया गया।	Yes		
2.43	Non-availability of non-forest land for compensatory afforestation certificate by Chief secretary (pdf file) क्षतिपूरक वृक्षरोपण हेतु गैर भूमि उपलब्ध न होने का मुख्य सचिव द्वारा दिया गया प्रमाण-पत्र। (अगर लागू हो)		No	N/A
2.44	Check list/Fact sheet चैक लिस्ट / फैक्ट शीट।	Yes		

कनिष्ठ अभियन्ता,
प्रा०ख०, लो०नि०वि० डीडीहाट

सहायक अभियन्ता,
प्रा०ख०, लो०नि०वि० डीडीहाट

अधिसूची अभियन्ता,
प्रा०ख०, लो०नि०वि० डीडीहाट